

Województwo ZACHODNIOPOMORSKIE
Powiat KOŁOBRZESKI
Gmina KOŁOBRZEG
Obr.ewid. **DŹWIRZYNO 0001**

UPROSZCZONY PLAN URZĄDZENIA LASU

STANOWIĄCEGO WŁASNOŚĆ MERRYDEN INVESTMENTS SP. Z O.O.

ul. Pańska 96/68, 00-837 Warszawa.

NA OKRES OD 01.01.2021 R. DO 31.12.2030 R.

Stan na 30.10.2020 r.



Biuro Urządzania Lasu i Geodezji Leśnej
Oddział w Szczecinku

Szczecinek, 2020r.

Nadzór

Nadzór nad gospodarką leśną sprawuje Starostwo Powiatowe w Kotobrzegu.

Warunki przyrodnicze

Według regionalizacji przyrodniczo-leśnej lasy objęte inwentaryzacją leżą w Krainie I – Baltyckiej, mezoregionie 1 – Wolińsko-Trzebiatowskim.

Opisywane działki leżą w zasięgu obszaru Natura 2000 – PLB320010 " Wybrzeże Trzebiatowskie" i PLH3200017 " Trzebiatowsko-Kotobrzezski Pas Nadmorski. "

Siedliskowe typy lasu i przyjęte dla nich typy drzewostanów

Wyszczególnienie	Siedliskowe typy lasu	
	LMb	
Typ drzewostanu	Brz	
Gatunki główne (%)	Brz 90	
Gatunki domieszkowe (%)	So10	

1. Maksymalna miąższość możliwa do pozyskania

Według Rozporządzenia Ministra Środowiska z dnia 12 listopada 2012 r. w sprawie szczegółowych warunków i trybu sporządzania planu urządzenia lasu, uproszczonego planu urządzenia lasu oraz inwentaryzacji stanu lasu (Dz.U z 2012 r. poz. 1302), minimalne wieki wyrębu wynoszą: dla Brz, OI - 60 lat. Na podstawie wskazań gospodarczych ustalonych w trakcie taksacji określono maksymalną miąższość możliwą do pozyskania według potrzeb hodowlanych.

Wynosi ona 67 m³ brutto w użytkach przedrębnych (TP).

2. Ochrona lasu

Z uwagi na brak w okolicy większych zakładów przemysłowych opisywane lasy nie są narażone na szkody ze strony przemysłu. Lasy te powstały głównie w wyniku zalesienia gruntów porolnych. Cechują się średnią jakością hodowlaną. W lasach występują niewielkie uszkodzenia ze strony grzybów i owadów. Zagrożenie pożarowe jest niewielkie ze względu na duży udział siedlisk bagiennych, gatunków liściastych oraz położenie wśród użytków rolnych.

W zakresie ustaleń Art. 30 ustawy z dnia 28.09.1991 r. o lasach nie stwierdza się istotnych odstępstw.

3. Zawartość uproszczonego planu urządzenia lasu

W skład uproszczonego planu urządzenia lasu wchodzi:

- a) opis ogólny,
- b) opisy taksacyjne lasu,
- c) rejestr działek leśnych,
- d) wykaz symboli i skrótów,
- e) mapa gospodarcza,
- f) wyciągi z uproszczonych planów urządzenia lasu.

Załącznikami do uproszczonego planu urządzenia lasu są zadania w zakresie gospodarki leśnej sporządzone w dwóch egzemplarzach z przeznaczeniem dla:

- 1 egz. – dla właściciela lasu,
- 1 egz. – dla Starostwa Powiatowego w Kołobrzegu

Uproszczony plan urządzenia lasu opracowano w 4 egzemplarzach z przeznaczeniem dla:

- Właściciela lasu,
- Starostwa Powiatowego w Kołobrzegu,
- Urzędu Gminy w Kołobrzegu,
- Nadleśnictwa Gościnnie .

Opracował: Tomasz Klim

 Starszy Taksjor
Tomasz Klim

Powierzchniowa i miąższościowa tabela klas wieku wg gatunków panujących

32/08/042/0001 - DŹWIRZYNO

Gatunek panujący	Grunty lesne niezależne					Prześt. na gr. zał.	Dziwosostany w klasach I podklasach wieku																			Razem		Procent
	do odnowienia	plazo-winy	należny I zryby	w prod. ubocz.	pozost.		powierzchnia w ha / miąższość w m ³																			grunty zales.	grunty zales. i niezależ.	
							I	II	III	IV	V	VI	VII	VIII	KO	KDO	Bud. przer.	23	24	25								
1	2	3	4	5	6	7	8	9	10	11	12	13	14	15	16	17	18	19	20	21	22	23	24	25				
BRZ										2,10			0,26										2,36	2,36	89,39			
										365			60										425	425	85,86			
OL										0,28													0,28	0,28	10,61			
										70													70	70	14,14			
OGÓŁEM:										2,38			0,26										2,64	2,64	100,00			
										435			60										495	495	100,00			

Opis taksacyjny lasów i gruntów przeznaczonych do zalesienia

32108/042/0001 - DŹWIRZYNO

Oddział i pododdział	Powierzchnia [ha]		Opis siedliska, drzewostanu i pow. nieleśnej				Elementy taksacyjne										Wskazania gospodarcze			
	leśna	nieleśna	TSL	Wiek doj. rełnej	Cechy d-stanu	Warstwa	Gatunek	Wiek	Zadrzewienie	Zwarcie	Pierśnica [cm]	Wys. [m]	Bonitacja	Grubizna [m ³]		Planowanie	Wskazania gospodarcze			
zales.	niezales.	Grunty do zales.	Rodzaj pow. Pokrywa	D-stany ochr.	Przyczyna uszk.									1 ha	cała pow.	Rodzaj zadania	Pow. [ha]	Do pozysk. [m ³]	Wykonanie	
1 - d	0,17		LMB D-STAN ZAD	60 BRZ	DRZ NAT	DRZEW	6 BRZ 1 OL 2 BRZ 1 OL	50 50 60 60	0,9 UM		22 21 30 32	18 18 21 21	II III II III	140 20 40 20	0 24 3 7	TP	0,17	6	21	
						PODSZ	PJD BRZ KRU JRZ JW		0,8											
						RAZEM:								220	37			6		
1 - f	0,04		ROWY																	
						RAZEM:														
1 - g	0,35		LMB D-STAN SZCH	60 BRZ	DRZ NAT	DRZEW	5 BRZ 1 OL 3 BRZ 1 OL	50 50 60 60	0,9 UM		22 20 30 32	18 18 21 22	II III II III	140 15 50 15	0 6 18 6	TP	0,35	11		
						PODSZ	PJD BRZ PJD OL PJD OS PJD DB KRU BEZ C JRZ		0,8											
						RAZEM:								220	79			11		
1 - h	0,06		ROWY																	
						RAZEM:								0	0			0		

Rów LsIV 0,0160 ha dz. 49/87
Rów LsIV 0,0444 ha dz. 49/13

Opis taksacyjny lasów i gruntów przeznaczonych do zalesienia

32/08/042/0001 - DŹWIRZYNO

Oddział i pododdział	Powierzchnia [ha]							Opis siedliska, drzewostanu i pow. nieleśnej											Elementy taksacyjne										Wskazania gospodarcze			
	Leśna		Grunty do zales.	TSL	Rodzaj pow. pokrywa	Wiek doj. rdznej	GTD	D-stany ochr.	Cechy d-stanu	Przychylna uszk.	Stopień uszk.	Masa drewno marte	Warstwa	Gatunek	Wiek	Zadrzewienie	Zwarcie	Pierśnica [cm]	Wys. [m]	Bonitacja	Grubizna [m ³]		Planowanie	Do pozysk. [m ³]	Wykonanie							
	zales.	niezales.																			1 ha	cała pow.				Rodzaj zadanía	Pow. [ha]					
1	2	3	4	5	6	7	8	9	10	11	12	13	14	15	16	17	18	19	20	21												
1 - a	0,52			LMB	60	DRZ NAT	DRZEW	4 BRZ	50	0,8	PRZ	22	18	II	90	47	TP	0,52	14													
				D-STAN	BRZ			4 BRZ	60			32	21	II	90	47																
				SZCH				2 BRZ	80			40	23	II	30	16																
								PJD OL	40																							
								PJD BRZ	40																							
								PJD OL	60																							
								PJD BRZ	25																							
							PODSZ	CZM	0,8																							
								KRU																								
								JW																								
								BEZ.C																								
								JRZ																								
							RAZEM:		210						110				14													
2 - a	1,06			LMB	60	DRZ NAT	DRZEW	6 BRZ	50	0,8	UM	16	14	IV	75	80	TP	1,06	17													
				D-STAN	BRZ			1 OS	50			22	18	III	10	11																
				SZCH				3 BRZ	80			22	17	IV	45	48																
								PJD BRZ	40																							
								PJD OS	40																							
								PJD DB	50																							
							PODSZ	KRU	0,6																							
								JRZ																								
								DB																								
							RAZEM:		130						139				17													
3 - a	0,26			LMB	60	DRZ NAT	DRZEW	7 BRZ	75	0,9	PRZ	32	23	II	170	44	TP	0,26	8													
				D-STAN	BRZ			3 BRZ	55			20	17	III	60	16																
				SZCH				PJD OS	45																							
								PJD BRZ	90																							
							PODSZ	KRU	0,6																							
								DB																								
								BRZ																								
								JRZ																								
							RAZEM:		230						60				8													
OGÓLEM:	2,64	0,11	0,00																	8	66											



48

51

**MAPA GOSPODARczo-PRZEGLĄDOWA
DRZEWOSTANÓW**

**OBRĘB EWIDENCYJNY
Dźwierzyno oddz. 2**



GMINA
Kobylzreg
POWIAT
koblizecki
WOJEWÓDZTWO
zachodniopomorskie
Stan na 01.01.2021
POWIERZCHNIA OGÓLNA: 1,06 ha
SKALA 1:5 000

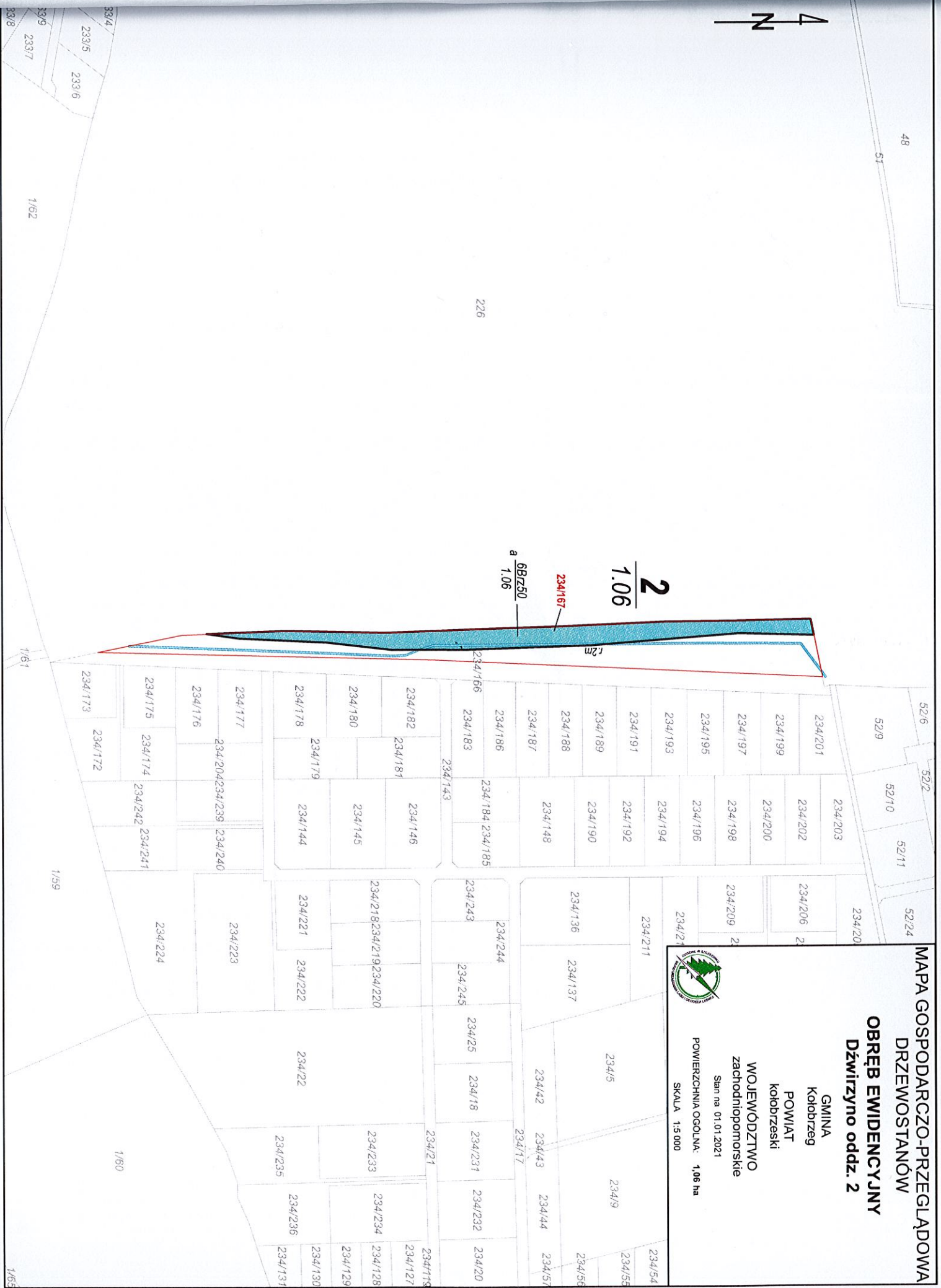
2
1.06

234/167

a 6B/250
1.06

12m

226



33/4
233/5
233/6
33/9
233/7
33/8

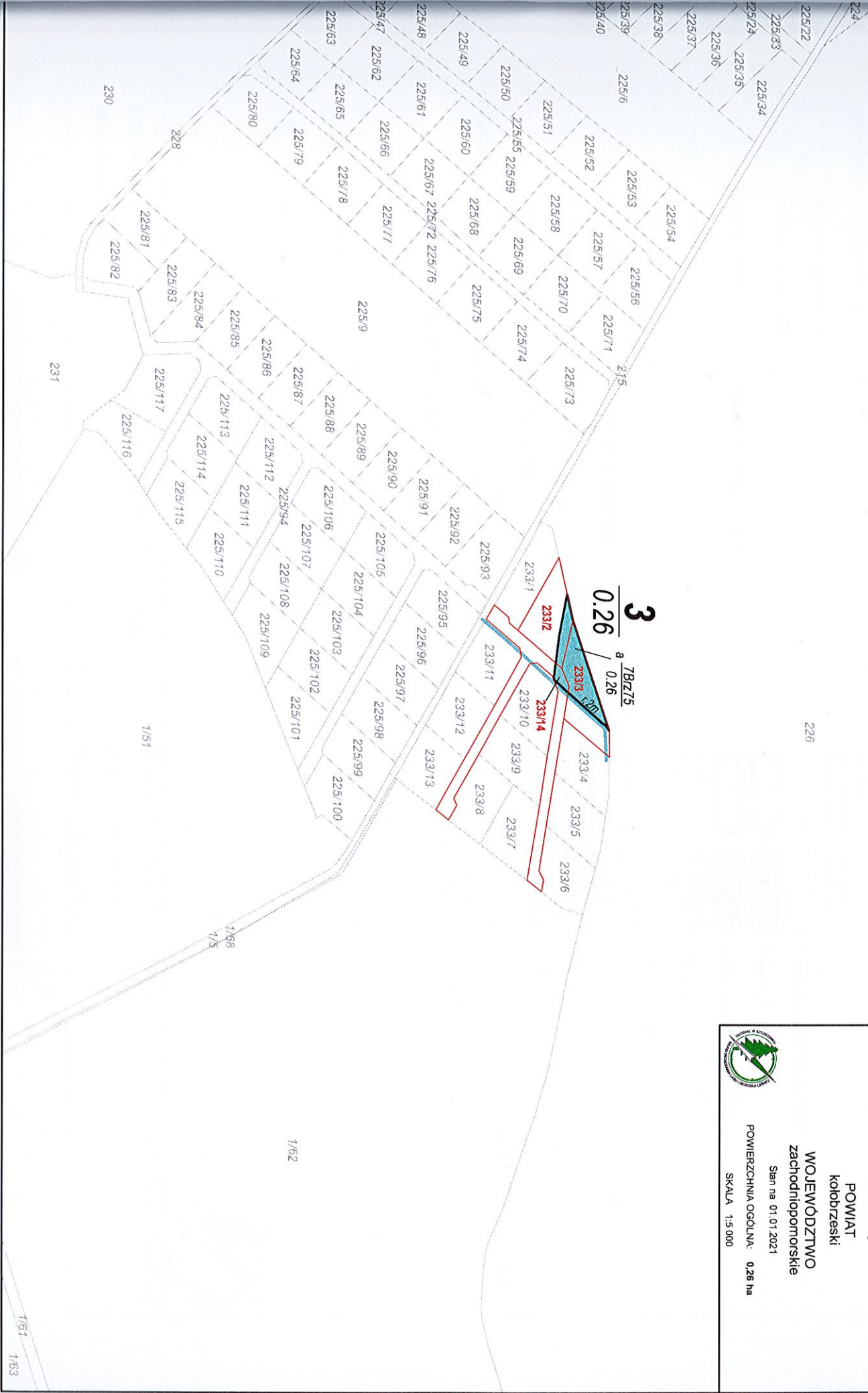
1/62

1/61

1/59

1/60

1/65



**MAPA GOSPODARczo-PRZEGLĄDOWA
DRZEWOStANÓw**














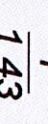
**OBREŚ EwIDENCyjNY
DźwIRzYno oddz. 3**












GMINA
Kołobrzeg
POWIAT
kołobrzski
WOJEWÓDZTWO
zachodniopomorskie
Stan na 01.01.2021
POWIERZCHNIA OGÓLNA: 0,26 ha
SKALA 1:5 000

1/61
1/63

LEGENDA MAPY

-  Granica oddziału
-  Granica pododdziału
-  Granica działki ewidencyjnej
-  Granica powierzchni niestanowiącej wyłączenia (PNSW)
-  Droga
-  Ciek
-  Linia energetyczna, telekomunikacyjna, rurociąg
-  Pozostały obiekt liniowy np. ścieżka, wizura
-  Granica działki ewidencyjnej właściciela
-  Granica gruntu przeznaczonego do przeklasyfikowania
-  Granica gruntu przeznaczonego do zalesienia
-  Kasownik
-  Opis oddziału
-  Opis pododdziału

Gr. leśne niezalesione do odnowienia	Gr. leśne zalesione
	
	
	
	
	
	
	
	
	
	Sosna (So), Modrzew (Md), Limba (Lb)
	Świerk (Św)
	Jodła (Jd), Dąglezja (Dg)
	Dąb (Db)
	Buk (Bk), Grab (Gb)
	Jesion (Js), Klon (Kl), Wiąz (Wz), Jawor (Jw)
	Olsza (Ol)
	Birzoza (Brz), Akacja (Ak)
	Topola (Tp), Osika (Os), Wierzba (Wb), Lipa (Lp)
	Pozostałe grunty leśne

Mapę sporządzono na podstawie mapy ewidencyjnej obrębu ewidencyjnego

Układ współrzędnych „PL-1992”

Opracowanie: Biuro Urządzenia Lasu i Geodezji Leśnej Oddział w Szczecinku

Wykonat: Karol Gizeca

Sprawdził: Tomasz Klim



WYKAZ SKRÓTÓW I SYMBOLI

1. Symbole nazw drzew leśnych		2. Skróty w opisie drzewostanu			3. Skróty w czynnościach gospodarczych		
Gatunek drzewa	Symbol	Wyrażenie	Skrót-Symbol	Wyóżnienie	Skrót-Symbol	Wyrażenie	Skrót-Symbol
Grochorzew (akacja)	AK	typ siedliskowy lasu	TSL	część	cz.	odnowić	Odn.
Brzoza	Brz	bór świeży	Bśw	gatunek	gat.	pielęgnowanie uprawy	Piel.
Buk	Bk	bór mieszany świeży	BMśw	grupami	grup.	poprawki i uzupełnienia	Popr.
Jedlica (daglezja)	Dg	bór mieszany wilgotny	BMw	kępami	kęp.	dolesienia	Dol.
Dąb	Db	bór mieszany bagienny	BMb	luźne	luź.	czyszczenia wczesne	CW
Dąb czerwony	Dbc	las mieszany świeży	LMśw	nalot	nal.	czyszczenia późne	CP
Grab	Gb	las mieszany wilgotny	LMw	odnowienia	odn.	czyszczenia późne z pozyskaniem	CPP
Jarzębina	Jrz	las mieszany bagienny	Lmb	podrost	podr.	trzebież wczesna	TW
Jawor	Jw	las świeży	Lśw	pojedynczo	pjd.	mellioracje agrotechniczne	Mel. agr.
Jodła	Jd	las wilgotny	Lw	południe	Pd.	wprowadzenie podsztytu	Wprow. podsz.
Świerk	Św	ols	Ol	przestoję	przest.	podsadzenia	Podszadz.
Wiąz	Wz	drzewostan	dstan.	wschód	W	rębnia I	Rb I
Jesion	Js	miejscami	miejsc.	zachód	Z	rębnia II	Rb II
Kasztanowiec	Ksz	płatowina	płat.	zalesienie	zal.	rębnia III	Rb III
Klon	Kl	podsztyt	podsz.	zwarcie	zw.	rębnia IV	Rb IV
Lipa	Lp	pólnoc	Pn.			trzebież późna	TP
Modrzew	Md	powierzchnia	pow.				
Olsza czarna	OI	przerzywane	prz.				
Osika	Os	umiarkowane	um.				
Sosna pospolita	So	wysokość	wys.				
Sosna banksa	Sob	zadrzewienie	zd.				
Sosna wejmutka	So we						
Topola	Tp						

Rejestr działek leśnych i gruntów przeznaczonych do zalesienia oraz ich właścicieli

32/08/042/0001 - DZWIERYNO

1	2	3	4	5	Opis i powierzchnia lasu						Zadania w zakresie gospodarki leśnej						17																		
					6	7	8	Powierzchnia [ha]			12	13	14	Do pozysk. w użytk. [m ³]																					
								Leśna zales.	Leśna niezales.	Grunty do zales.				p-rbnyhm	rbnyhm																				
G453	Mergon Investments Spółka z O.O. ul. Patiska 96/68 00-937 Warszawa [udział: 1/1]	3	1 - 49/101	1 - a	OL	50	III	0,28	0,04		70	TP	0,28	10	Rów LsiV 0,0160 ha dz. 49/67																				
				1 - b																															
				1 - h																															
				1 - i												BRZ	50	II	0,35	0,02	75	TP	0,35	10	Rów LsiV 0,0444 ha dz. 49/13										
				1 - h																															
				1 - i																															
				1 - j																															
				1 - k																						BRZ	50	II	0,17	0,02	35	TP	0,17	5	Rów LsiV 0,0160 ha dz. 49/67
				1 - k																															
				1 - l																															
				1 - m																															
				1 - n																															
1 - n																																			
1 - o																																			
1 - p																																			
1 - q	BRZ	50	II	0,17	0,01	39	TP	0,17	5	Rów LsiV 0,0154 ha dz. 49/84																									
1 - q																																			
1 - r																																			
1 - s																																			
1 - t											BRZ	50	II	0,17	0,11	37	TP	0,17	6	Rów LsiV 0,0085 ha															
1 - t																																			
1 - u																																			
1 - v																																			
RAZEM:																																			
1,32																																			
0,11																																			
296																																			
4																																			
TP																																			
0,02																																			
1																																			
14																																			
TP																																			
0,06																																			
2																																			
42																																			
TP																																			
0,18																																			
5																																			
1,06																																			
17																																			
RAZEM:																																			
1,32																																			
0,11																																			
199																																			
25																																			
495																																			
67																																			
2,64																																			
TP																																			
2,64																																			

OGÓLEM:

G732 Mergon Investments Spółka z O.O.
ul. Patiska 96/68 00-937 Warszawa
[udział: 1/1]

Wyciąg z uproszczonego planu urzędzenia lasu

Dla
Właścicieli: Merryden Investments Spółka Z O. O., ul. Pańska 96/68 00-837 Warszawa
Obwód ew.: 32/08/042/0001 - DŻWIRZYNO

Numer działki i udział	Oddział i pododdział	Gat. główny	Wiek	Bonit.	Powierzchnia [ha]			Zapas [m ³]	Planowane zadania	Powierz. [ha]	Do pozysk. w użytk. [m ³]		Aktualizacja opisu i uwagi	
					Leśna zales.	Leśna niezales.	Grunty do zales.				p.rębny	rębny		
														6
1 - 233/14 [1/1]	2	3 -a	75	II	0,02			4	TP	0,02		1		
1 - 233/2 [1/1]	3 -a	BRZ	75	II	0,06			14	TP	0,06		2		
1 - 233/3 [1/1]	3 -a	BRZ	75	II	0,18			42	TP	0,18		5		
1 - 234/167 [1/1]	2 -a	BRZ	50	IV	1,06			139	TP	1,06		17		
1 - 49/101 [1/1]	1 -a													Rów LsIV 0,0039 ha
1 - 49/13 [1/1]	1 -b	OL	50	III	0,28			70	TP	0,28		10		
1 - 49/13 [1/1]	1 -h													Rów LsIV 0,0160 ha dz 49/67 Rów LsIV 0,0444 ha dz 49/13
1 - 49/67 [1/1]	1 -i	BRZ	50	II	0,35			75	TP	0,35		10		
1 - 49/67 [1/1]	1 -h													Rów LsIV 0,0160 ha dz 49/67 Rów LsIV 0,0444 ha dz 49/13
1 - 49/83 [1/1]	1 -i	BRZ	50	II	0,17			35	TP	0,17		5		
1 - 49/83 [1/1]	1 -f													Rów LsIV 0,0173 ha dz 49/83 Rów LsIV 0,0154 ha dz 49/84
1 - 49/84 [1/1]	1 -g	BRZ	50	II	0,18			40	TP	0,18		6		
1 - 49/84 [1/1]	1 -f													Rów LsIV 0,0173 ha dz 49/83 Rów LsIV 0,0154 ha dz 49/84
1 - 49/99 [1/1]	1 -g	BRZ	50	II	0,17			39	TP	0,17		5		
1 - 49/99 [1/1]	1 -c													Rów LsIV 0,0085 ha
1 - 49/99 [1/1]	1 -d	BRZ	50	II	0,17			37	TP	0,17		6		
OGÓLEM:					2,64	0,11		495	TP	2,64		67		

Wykaz wybranych skrótów:

SO	Sosna zwyczajna	BRZ	Brzoza brodawkowata	MA-FIT	fitomelloracje
MD	Modrzew europejski	AGROT	specjalne zabiegi agrotechniczne	ODN-HAL	odnowienie halizn
ŚW	Świerk pospolity	CP	czyszczenia późne	ODN-ZRB	odnowienie zrębów
JD	Jodła pospolita	CP-P	pozysskanie w CP	PIEL	pielęgnowanie gleby
BK	Buk zwyczajny	CW	czyszczenia wczesne	PLAZ	uprzęzanie płazowin
DB	Dąb	DRZEW	uprzęzł drzew na pow. nieleśnej	POPR	poprawki i uzupełnienia
OL	Olsza czarna	IA	rębna zupełna wielkopowierzchniowa	TW	trzebież wczesna
OS	Topola osika	IB	rębna zupełna pasowa	TP	trzebież późna

Rejestr działek leśnych - tabela właścicieli
32/08/042/0001 - DŻWIRZYNO

Nazwisko i imię/nazwa właściciela	Oddz. i pododdz.	Nr w rej. gruntów	Nr działki
Merryden Investments Spółka Z O. O.	1 -a	G453	49/101
	1 -b	G453	49/101
	1 -c	G453	49/99
	1 -d	G453	49/99
	1 -f	G453	49/83
			49/84
	1 -g	G453	49/83
			49/84
	1 -h	G453	49/13
			49/67
	1 -i	G453	49/13
			49/67
	2 -a	G732	234/167
			233/14
	3 -a	G732	233/2
		233/3	