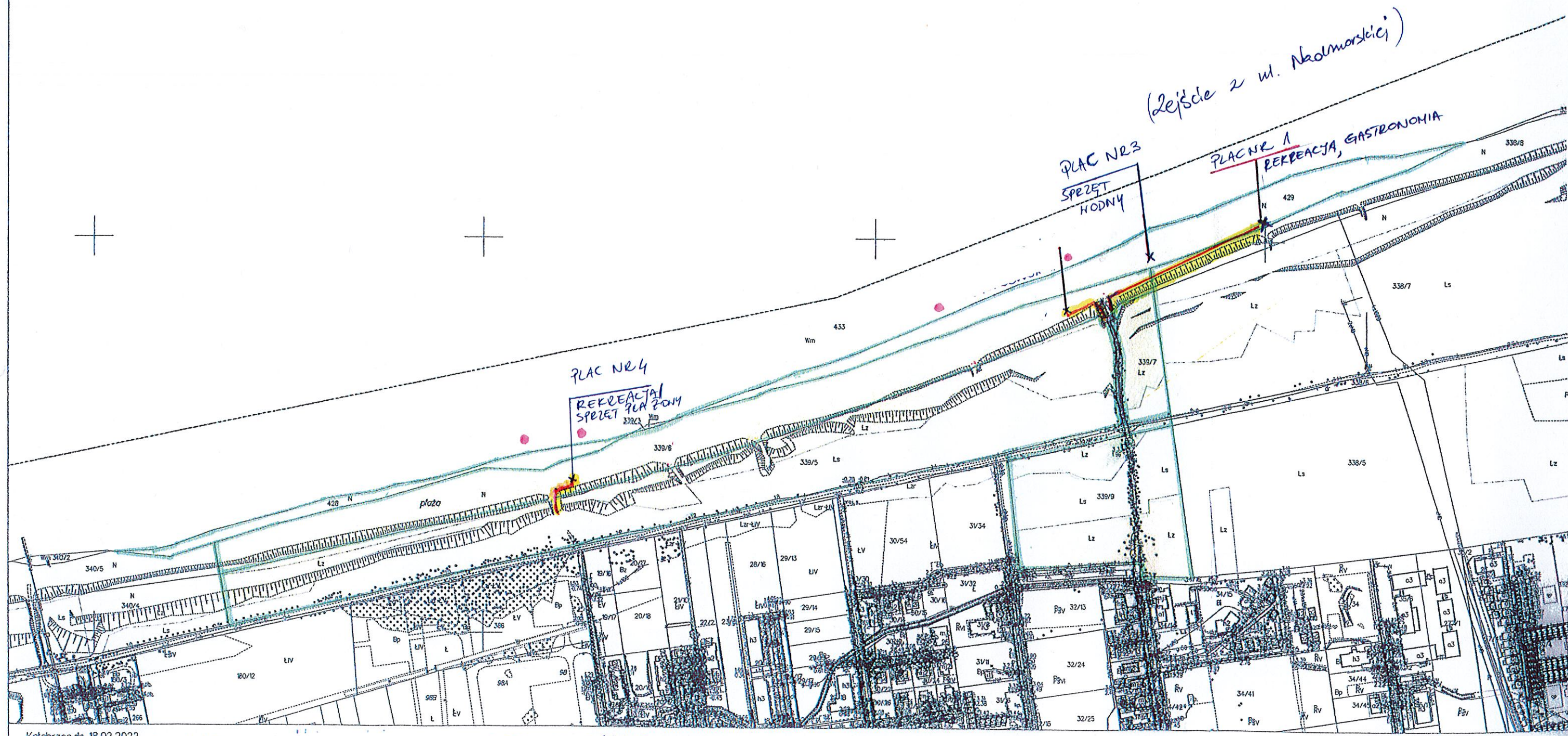


MAPA ZASADNICZA SKALA 1:4000

Układ odniesienia: PL-ETRF89, układ wsp. płaskich: PL-2000 strefa 5 (15°), układ wys.: PL-EVRF2007-NH

Morze Bałtyckie



(lejside z ul. Nadmorskiej)

Kołobrzeg dn. 18.02.2022

● granica działki
linia dostępności

● PRZEBIERALNIE

— przyłącza energetyczne oraz nad.-kon. Sieci

STAROSTA KOŁOBRZESKI
 oświadczam się zgodność niniejszej kopii z
 treścią materiału państwowego zasobu
 geodezyjnego i kartograficznego

P.3206 2002.1965
 5542 225.2021
 11 LUT. 2021
 Z up. STAROSTY
 Zbigniew Wojtaszek
 INSPEKTOR

Województwo: zachodniopomorskie
 Powiat: kołobrzeski
 Jednostka ewidencyjna: 320804_2, Kołobrzeg (gm. wiejska)
 Obręb: 0001, Dźwirzyno
 Działka: 343/2

MAPA EWIDENCJI GRUNTÓW
SKALA 1:3000

Układ odniesienia: PL-ETRF89, układ wsp. płaskich: PL-2000 strefa 5 (15°), układ wys.: PL-KRON86-NH

(aktualny nr działki:
 343/6)



PLAC NR 6
 GASTRONOMIA
 REKREACJA

Kołobrzeg dn. 11.02.2021

● PRZEBIEKALNIE

— przyłącze energetyczne i nod.-kon
 sieci

STAROSTA KOŁOBRZESKI

„Pozwiera się zgodność niniejszej kopii z treścią materiału państwowego zasobu geodezyjnego i kartograficznego”

P.3206, 2002.1965

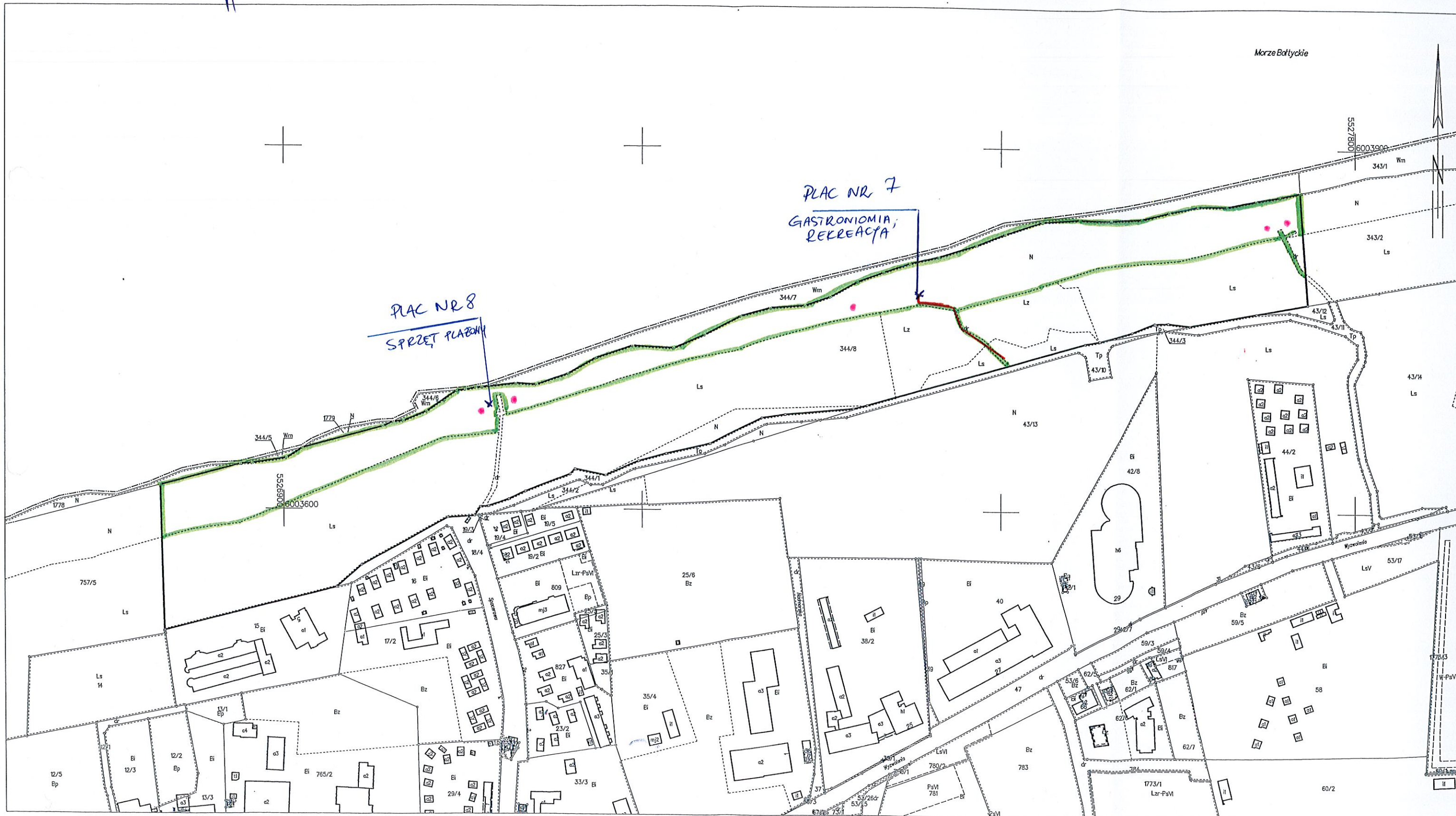
6642.225.2021 Z up. STAROSTY

11 LUT. 2021 Zbigniew Wojtaszek INSPEKTOR

Województwo: zachodniopomorskie
Powiat: kołobrzeski
Jednostka ewidencyjna: 320804_2, Kołobrzeg (gm. wiejska)
Obręb: 0001, Dźwirzyno
Działka: 344/8
(AKTUALNY NR DZIAŁKI: 344/10)

MAPA EWIDENCJI GRUNTÓW
SKALA 1:3000

Układ odniesienia: PL-ETRF89, układ wsp. płaskich: PL-2000 strefa 5 (15°), układ wys.: PL-KRON86-NH



PLAC NR 8
SPRZĘT PŁAZOWY

PLAC NR 7
GASTRONOMIA;
REKREACJA

● PRZEBIERALNIE

— przyłącze sieć energetyczne i wod.-kan.

STAROSTA KOŁOBRZESKI

Poświadczam zgodność niniejszej kopii z treścią materiału państwowego zasobu geodezyjnego i kartograficznego

P.3208 . 2002 . 1965

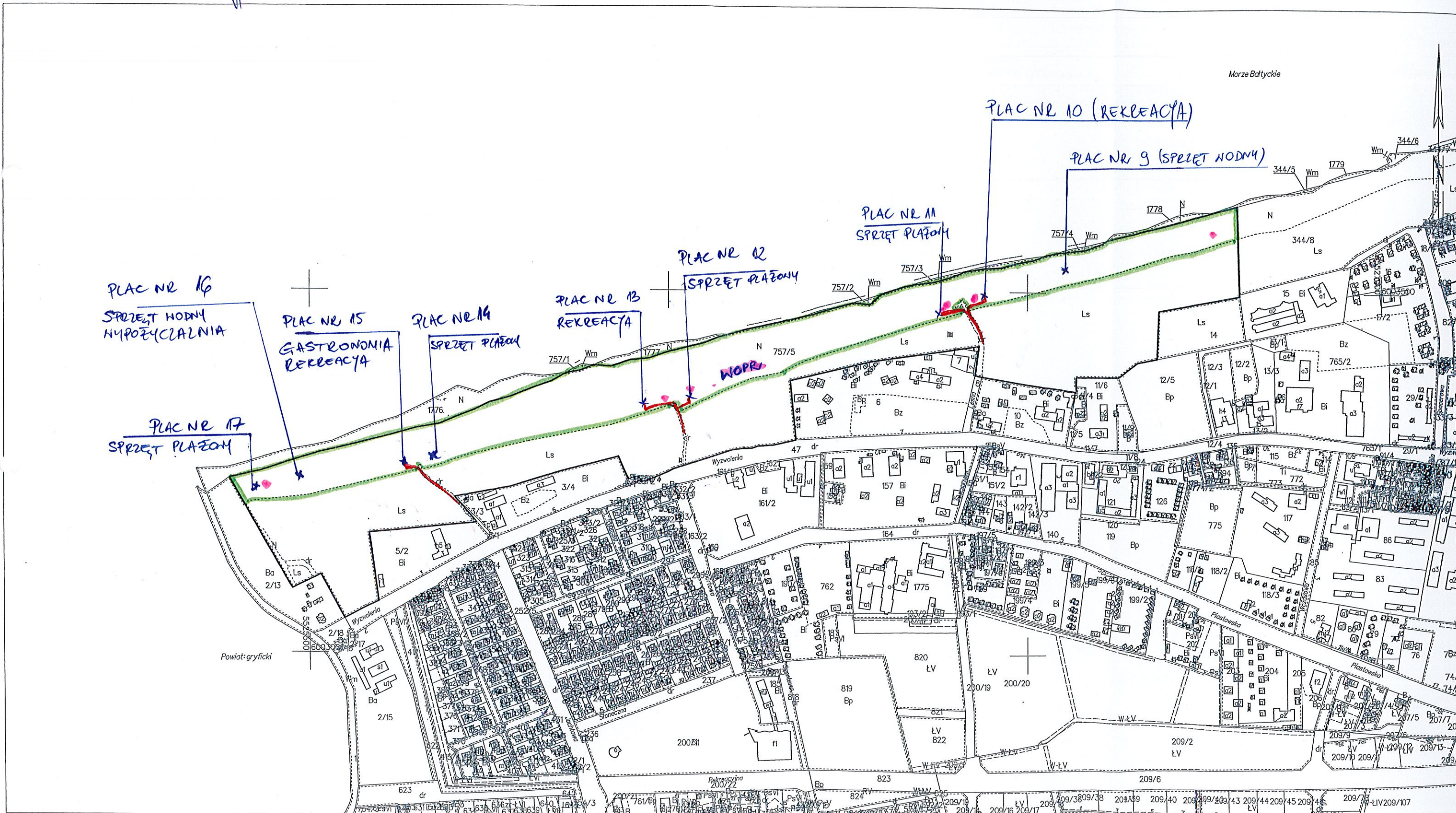
6642 . 225.2021 Z up. STAROSTY

11 LUT. 2021 Zbigniew Wojaszek INSPEKTOR

Województwo: zachodniopomorskie
Powiat: kołobrzegi
Jednostka ewidencyjna: 320804_2, Kołobrzeg (gm. wiejska)
Obręb: 0001, Dźwirzyno
Działka: 757/5
(AKTUALNY NR DZIAŁKI: 1457/17)

MAPA EWIDENCJI GRUNTÓW
SKALA 1:5000

Układ odniesienia: PL-ETRF89, układ wsp. płaskich: PL-2000 strefa 5 (15°), układ wys.: PL-KRON86-NH



Kołobrzeg dn. 11.02.2021

● PRZEBIERALNIE

— przyłącza sieci energetycznej i wod.-kan

— przyłącza energetyczne i wod.-kan
Sieci