

















-  B-20 Oznakowanie pionowe projektowane
-  D-6 Oznakowanie pionowe istniejące
-  Oznakowanie poziome istniejące
-  Oznakowanie poziome projektowane
-  Istniejący słup linii napowietrznej nn-0,4kV do przestawienia
-  Projektowane przesunięcie hydrantu
-  201/5 nr działki po podziale, na której realizowana jest inwestycja
-  66/26 nr działki po podziale, na której nie jest realizowana inwestycja
-  65/16 nr działki na której realizowana jest inwestycja
-  195 nr działki niezbędnej do wykonania infrastruktury technicznej (kanalizacja deszczowa)
-  projektowana kanalizacja deszczowa
-  projektowana studnia kanalizacji deszczowej
-  projektowany wpust uliczny

Nazwa Firmy **MS BIURO PROJEKTOWE MAREK SROKA**
 os. Orła Białego 46/49
 61-251 Poznań

Temat **PRZEBUDOWA DROGI W KĄDZIELNIE**

Projektant branży drogowej	mgr inż. Hieronim Walczak	Nr uprawnień	394/77	Podpis	
Asystent proj. branży drogowej	mgr inż. Michał Sroka	Nr uprawnień	WKPI/0257/POOD/08	Podpis	
Sprawdzający branży drogowej	mgr inż. Krzysztof Szczepaniak	Nr uprawnień		Podpis	
Projektant branży wod - kan	mgr inż. Jerzy Sołtysik	Nr uprawnień	WKP/0159/PWOS/11		
Asystent proj. branży wod-kan	l.b. K. Zugeher	Nr uprawnień			
Sprawdzający branży wod - kan	mgr inż. Bogdan Nowcki	Nr uprawnień	24/76/Pw		
Projektant branży elektrycznej	mgr inż. Dariusz Zawada	Nr uprawnień	WKP/0107/POOE/05		

Nazwa rysunku		PLAN ZAGOSPODAROWANIA TERENU	
		(Rysunek zamienny)	
Data	Faza	Skala	Nr. rys.
08.2014	Projekt budowlany	1:500	2