

STAROSTA KOŁOBŻESKI
**MIEJSCOWY PLAN ZAGOSPODAROWANIA PRZESTRZENNEGO GMINY KOŁOBŻEG
W CZĘŚCI OBRĘBU DŹWIRZYNO**

Powiat: kołobrzegi

Jednostka ewidencyjna:

Obręb:

MAPA ZASADNICZ

SKALA 1:1000

**Załącznik nr 1a
do UCHWAŁY NR XXI/165/2016
RADY GMINY KOŁOBŻEG
z dnia 16 grudnia 2016 roku**

P.3208.

6642. 1435-2015
Nr kandydatury
Nr kandydatury

INSPEKTOR

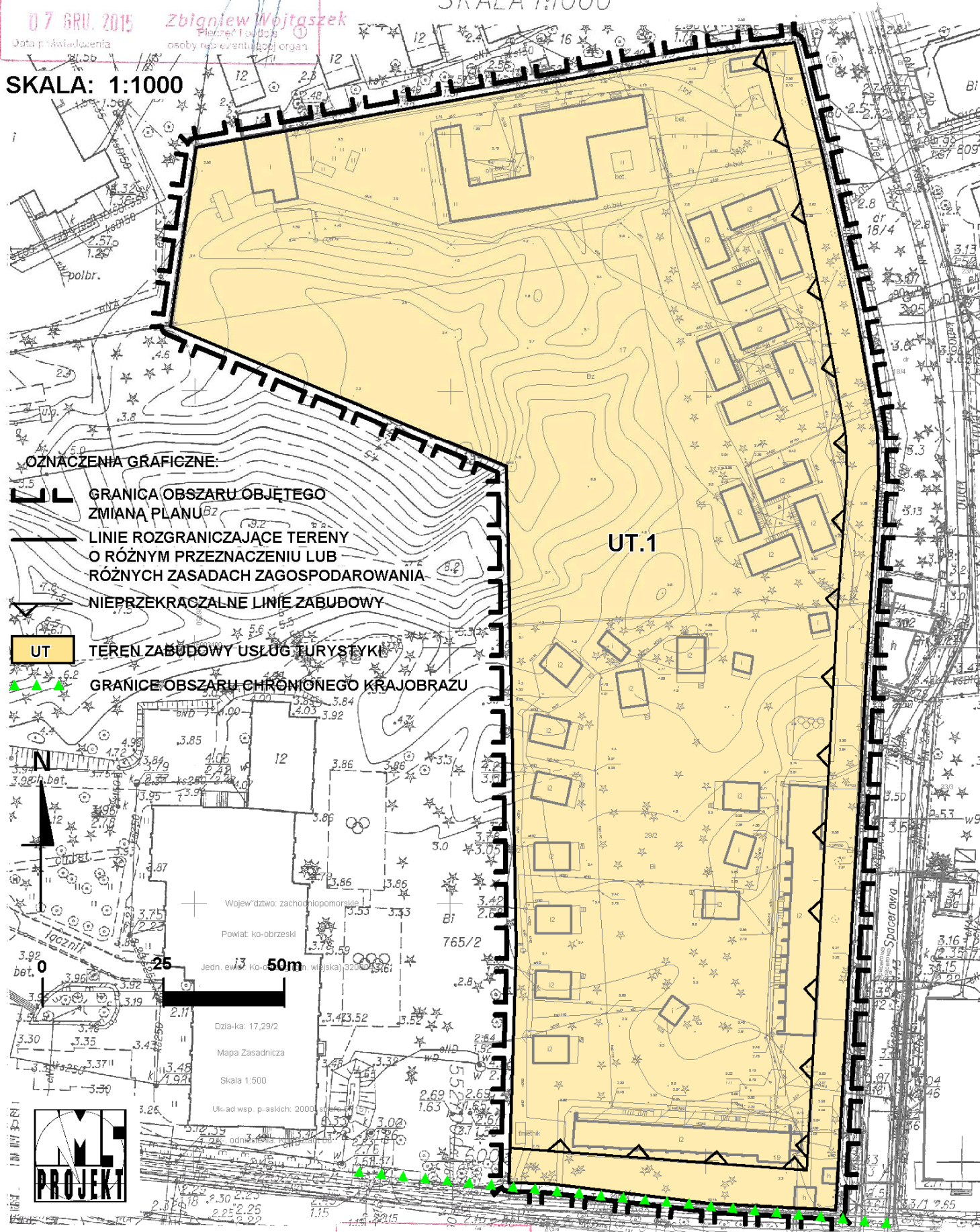
07 GRU. 2015

Zbigniew Wojtaszek

Data powiadzczenia

Placem i tożs
osoby reprezentującej organ

SKALA: 1:1000



OZNACZENIA GRAFICZNE:

- GRANICA OBSZARU OBJĘTEGO ZMIANĄ PLANU
- LINIE ROZGRANICZAJĄCE TERENY O RÓŻNYM PRZEZNACZENIU LUB RÓŻNYCH ZASADACH ZAGOSPODAROWANIA
- NIEPRZEKACZALNE LINIE ZABUDOWY
- UT** TEREN ZABUDOWY USŁUG TURYSTYKI
- GRANICE OBSZARU CHRONIONEGO KRAJOBRAZU

UT.1

N

0

25

50m

0

25

50m

0

25

50m

0

25

50m

0

25

50m

0

25

50m

0

25

50m

MIEJSCOWY PLAN ZAGOSPODAROWANIA PRZESTRZENNEGO GMINY KOŁOBRZEG W CZĘŚCI OBRĘBU DŹWIRZYNO

Posiada się zgodność niniejszej kopii z treścią materiału państwowego zasobu geodezyjnego i kartograficznego

Województwo: zachodniopomorskie

Powiat: koł

Jednostka ewidencyjna: 32

Obręb: 00

MAPA ZASADNICZA

SKALA 1:1000

Załącznik nr 1b
do UCHWAŁY NR XXI/165/2016
RADY GMINY KOŁOBRZEG
z dnia 16 grudnia 2016 roku

P.3208

(identyfikator sw. democyjny materiału zasobu)

PS42 1735.2015

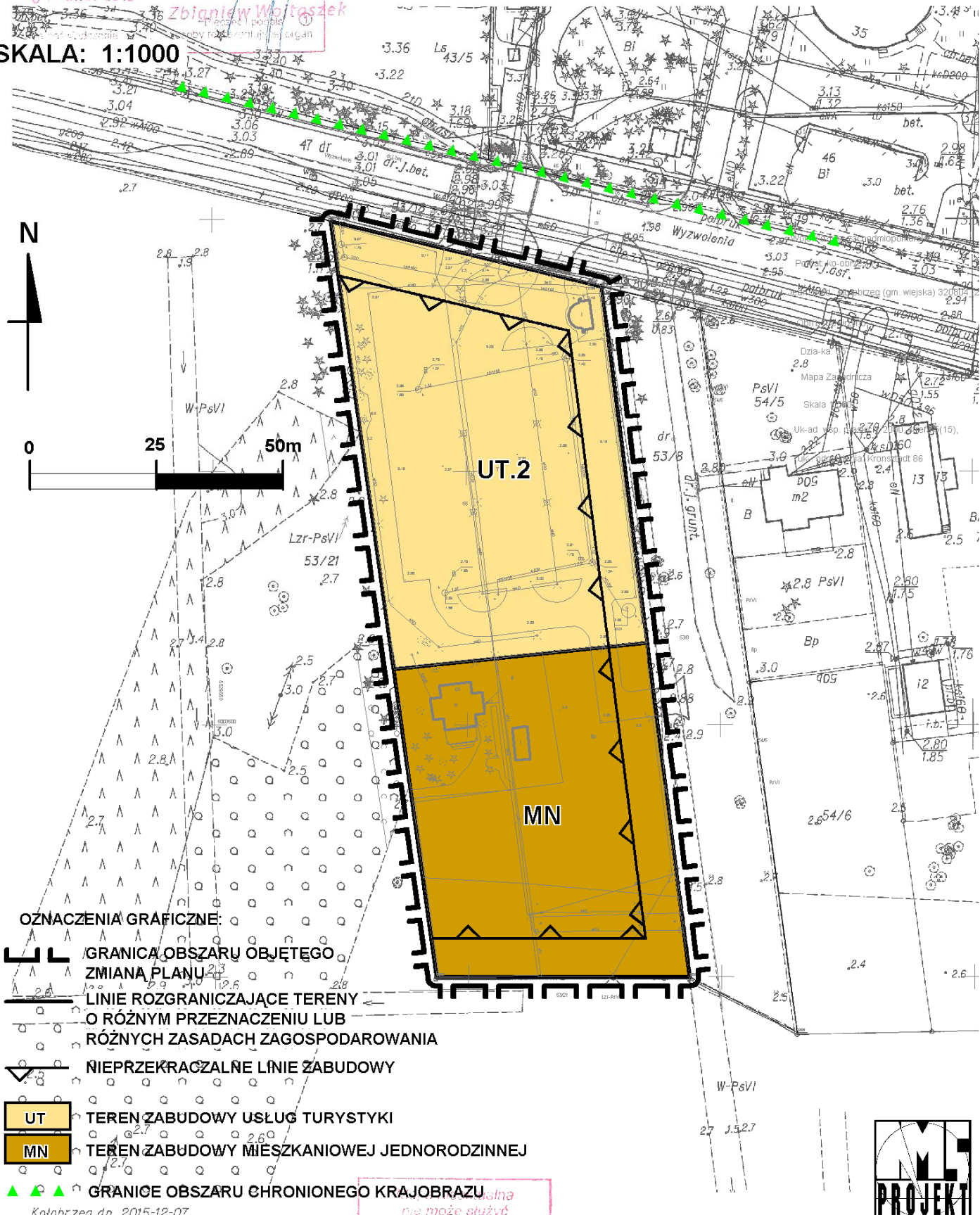
17.12.2015

07 GRU. 2015

INSPEKTOR

Zbigniew Wołoszek

SKALA: 1:1000



MIEJSCOWY PLAN ZAGOSPODAROWANIA PRZESTRZENNEGO GMINY KOŁOBRZEG W CZĘŚCI OBRĘBU DŹWIRZYNO

treść materiału podstawowego zasobu
geodezyjnego i kartograficznego

Województwo: zachodniopomorskie

Powiat: kołoby

Jednostka ewidencyjna: 3208

Obręb: 0001,

Działka: 203,

Załącznik nr 1c

do UCHWAŁY NR XXI/165/2016

RADY GMINY KOŁOBRZEG

z dnia 16 grudnia 2016 roku

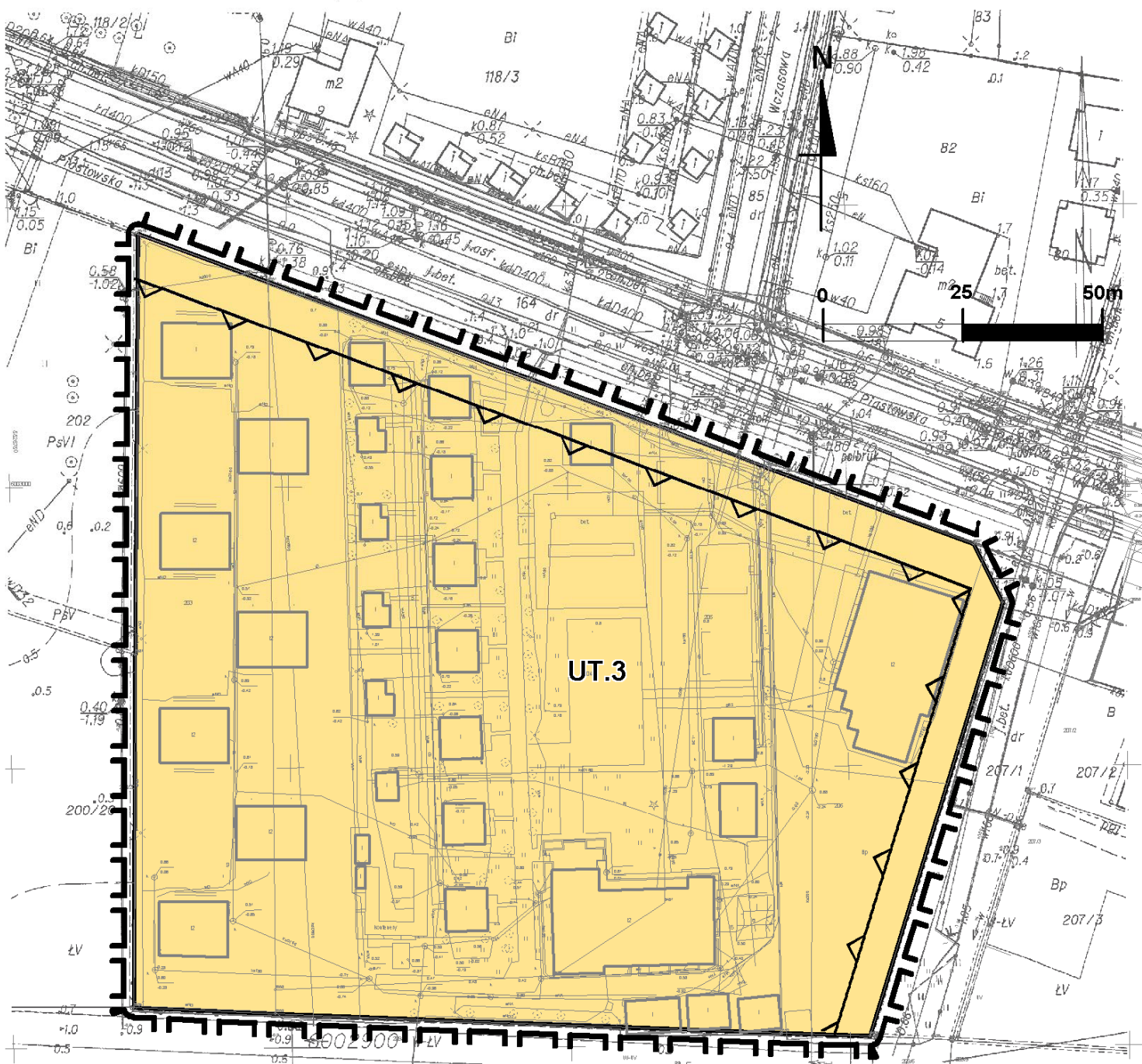
SKALA: 1:1000

MAPA ZAŚADNICZA




SKALA 1:1000

Układ wsp. płaskich: 2000 strefa 5 (15'), układ odn.: Kronsztadt 86

INSPEKTOR
1735.2015
07 BRU, 2015 Zbigniew Wołosz
Pracownia geodezyjna i kartograficzna
osoby reprezentujące organ



OZNACZENIA GRAFICZNE:

-  GRANICA OBSZARU OBJĘTEGO ZMIANĄ PLANU
-  LINIE ROZGRANICZAJĄCE TERENY O RÓŻNYM PRZEZNACZENIU LUB RÓŻNYCH ZASADACH ZAGOSPODAROWANIA
-  NIEPRZEKRACZALNE LINIE ZABUDOWY

Kołobrzeg dn. 2015-12-07

UT TEREN ZABUDOWY USŁUG TURYSTYKI

Mapa nieaktualna
nie może służyć
do celów projektowych



MIEJSCOWY PLAN ZAGOSPODAROWANIA PRZESTRZENNEGO GMINY KOŁOBRZEG W CZĘŚCI OBRĘBU DŹWIRZYNO

Województwo: zachodniopomorskie

Powiat: kołobrzegi

Jednostka ewidencyjna: 320804_2, Kołobrzeg (gm. wiejska)

Obręb: 0C

Działka: 62

MAPA ZASADNICZA

SKALA 1:1000

Układ wsp. płaskich: 2000 strefa 5 (15'), układ odn.: Kronsztadt 86

Załącznik nr 1d

do UCHWAŁY NR XXII/165/2016
RADY GMINY KOŁOBRZEG
z dnia 16 grudnia 2016 roku

SKALA: 1:1000

P.3208.

Inspektor ewidencyjny (materiały zasobu)

1735 2015

INSPEKTOR

07 GRU. 2015

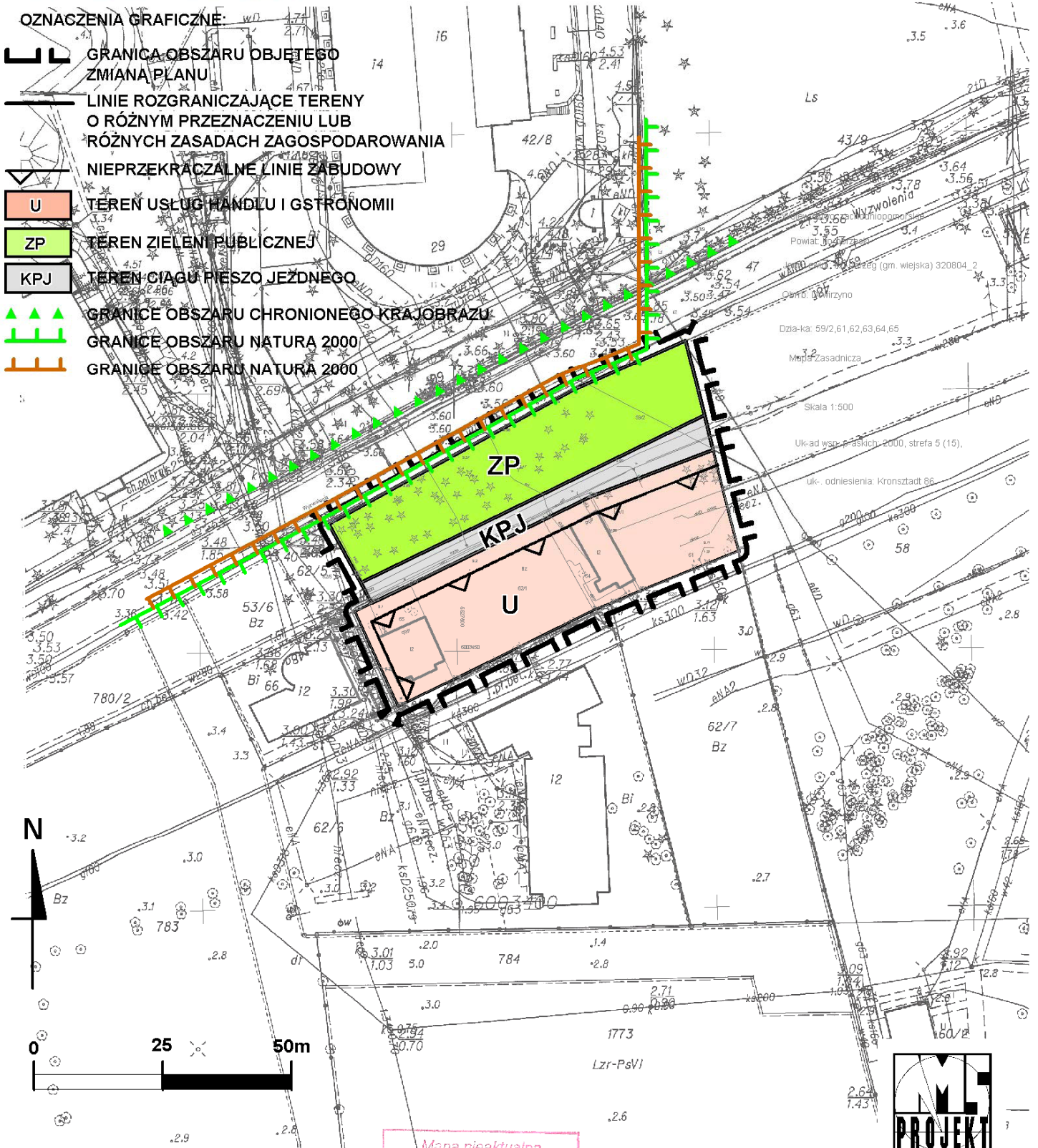
Zbigniew Wojtaszek

Pieczątka i podpis

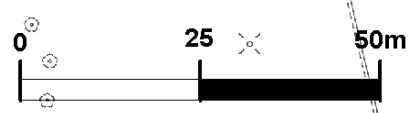
Układ wsp.

OZNACZENIA GRAFICZNE:

-  GRANICA OBSZARU OBJĘTEGO ZMIANĄ PLANU
-  LINIE ROZGRANICZAJĄCE TERENY O RÓŻNYM PRZEZNACZENIU LUB RÓŻNYCH ZASADACH ZAGOSPODAROWANIA
-  NIEPRZEKACZALNE LINIE ZABUDOWY
-  U TEREN USŁUG HANDLU I GSTRONOMII
-  ZP TEREN ZIELENI PUBLICZNEJ
-  KPJ TEREN CIĄGU PIESZO-JEZDNEGO
-  GRANICE OBSZARU CHRONIONEGO KRAJOBRAZU
-  GRANICE OBSZARU NATURA 2000
-  GRANICE OBSZARU NATURA 2000



N



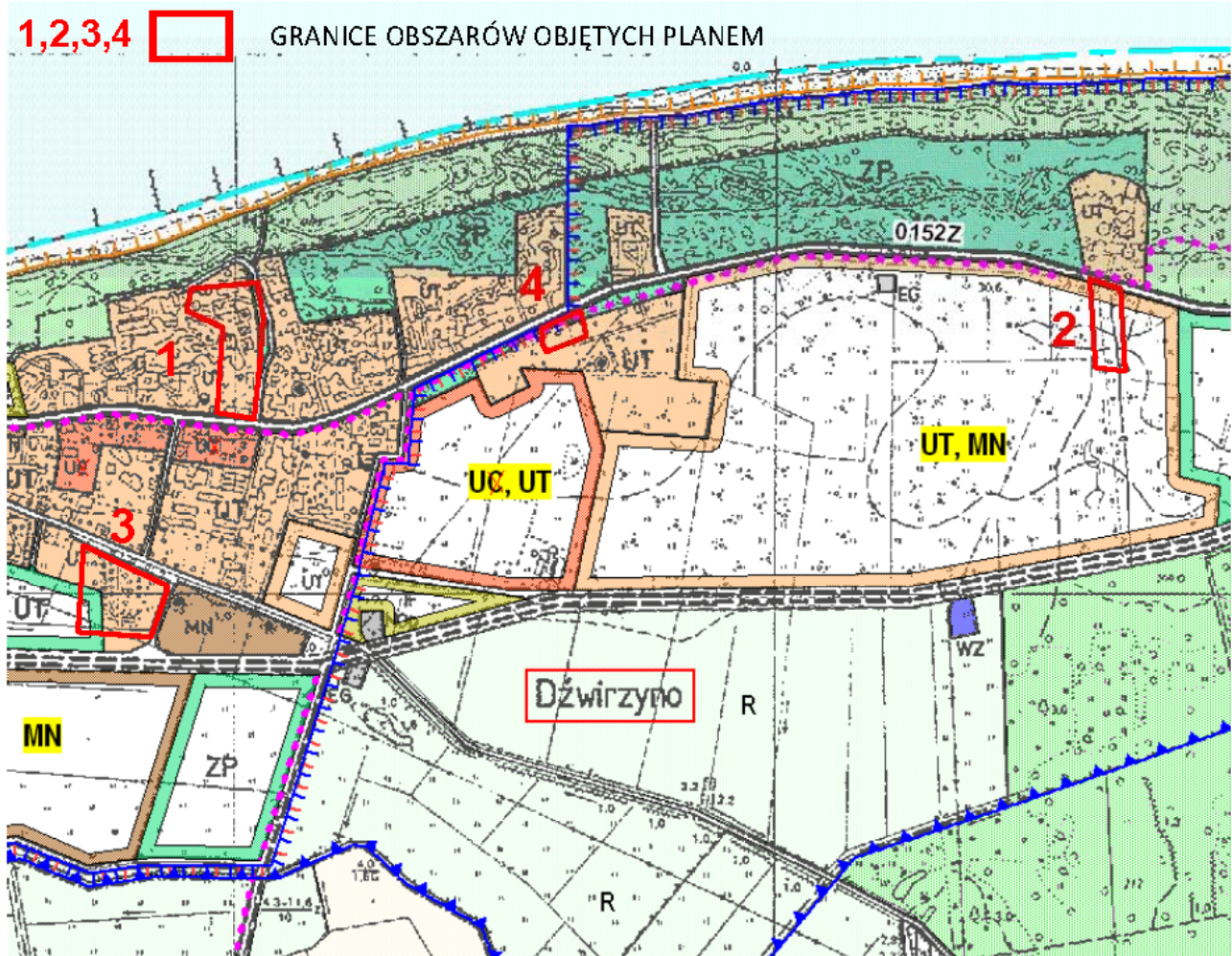
Mapa nieaktualna
nie może służyć
do celów projektowych



Kołobrzeg dn. 2015-12-07
Sporządził(a) wydruk: Zbigniew Wojtaszek

Wyrys ze studium uwarunkowań i kierunków zagospodarowania przestrzennego Gminy Kołobrzeg dla terenów objętych planem

Załącznik nr 2
do UCHWAŁY NR XXI/165/2016
RADY GMINY KOŁOBRZEG
z dnia 16 grudnia 2016 roku



Oznaczenia studium:

	GRANICA OBSZARU SPECJALNEJ OCHRONY PTAKÓW PLB320010 Wybrzeże Trzebiatowskie
	GRANICA SPECJALNEGO OBSZARU OCHRONY SIEDLISK PLH320017 Trzebiatowsko - Kołobrzescki Pas Nadmorski

UWARUNKOWANIA I KIERUNKI ZAGOSPODAROWANIA PRZESTRZENNEGO ZAGOSPODAROWANIE I UŻYTKOWANIE TERENÓW

ISTNIEJĄCE ADAPTOWANE	ISTNIEJĄCE DO LIKWIDACJI	PROJEKTOWANE
ZP		ZP
MN		MN
UT		UT

ISTNIEJĄCE ADAPTOWANE	ISTNIEJĄCE DO LIKWIDACJI	PROJEKTOWANE
0251Z	0252Z	

	PP
--	----

- **FUNKCJE DOMINUJĄCE:**
 - ZIELEŃ PARKOWA I REKREACYJNA
 - MIESZKALNICTWO I USŁUGI (INNA DZIAŁALNOŚĆ WEDŁUG USTALEŃ PLANÓW)
 - USŁUGI TURYSTYKI
- **KOMUNIKACJA**
 - ROWEROWE, PIESZE I WODNE SZLAKI TURYSTYCZNE
 - DROGI POWIATOWE
- **KIERUNKI ZAGOSPODAROWANIA PRZESTRZENNEGO**
 - TERENY DO ZORGANIZOWANEJ DZIAŁALNOŚCI INWESTYCYJNEJ