

Województwo **ZACHODNIOPOMORSKIE**
Powiat **KOŁBRZESKI**
Gmina **KOŁBRZEG**
Obr.ewid. **ROŚCIĘCINO 0039**

UPROSZCZONY PLAN URZĄDZENIA LASU

STANOWIĄCEGO WŁASNOŚĆ GMINY KOŁBRZEG

ul. Trzebiatowska 48A, 78-100 Kołobrzeg.

Użytkowanie wieczyste - "MIEJSKIE WODOCIĄGI I KANALIZACJA" SP. Z O.O.

ul. Artyleryjska 3, 78-100 Kołobrzeg.

NA OKRES OD 01.01.2021 R. DO 31.12.2030 R.

Stan na 01.07.2021 r.



Biuro Urządzenia Lasu i Geodezji Leśnej
Oddział w Szczecinku

Szczecinek, 2021r.

Nadzór

Nadzór nad gospodarką leśną sprawuje Starostwo Powiatowe w Kołobrzegu.

Warunki przyrodnicze

Według regionalizacji przyrodniczo-leśnej lasy objęte inwentaryzacją leżą w Krainie I – Bałtyckiej, mezoregionie 11 – Równiny Słupskiej.

Miejsce ujęcia wody pitnej – studnie głębinowe.

Opisywana działka leży w zasięgu obszaru Natura 2000 – PLH320007 "Dorzecze Parsęty"

Siedliskowe typy lasu i przyjęte dla nich typy drzewostanów

Wyszczególnienie	Siedliskowe typy lasu		
	BMśw	LMśw	LMśw
Typ drzewostanu	So	Bk So	Db So
Gatunki główne (%)	So 80-90	So 50, Bk 30	So 50, Db 30
Gatunki domieszkowe (%)	Brz i inne 10-20	Db i inne 20	Bk i inne 20

1. Maksymalna miąższość możliwa do pozyskania

Według Rozporządzenia Ministra Środowiska z dnia 12 listopada 2012 r. w sprawie szczegółowych warunków i trybu sporządzania planu urządzenia lasu, uproszczonego planu urządzenia lasu oraz inwentaryzacji stanu lasu (Dz.U z 2012 r. poz. 1302), minimalne wieki wyrębu wynoszą: dla So - 80 lat. Na podstawie wskazań gospodarczych ustalonych w trakcie taksacji określono maksymalną miąższość możliwą do pozyskania według potrzeb hodowlanych. Wynosi ona 1109 m³ brutto w użytkach przedrębnych (TP).

2. Ochrona lasu

Z uwagi na brak w okolicy większych zakładów przemysłowych opisywane lasy nie są narażone na szkody ze strony przemysłu. Lasy te powstały głównie w wyniku zalesienia gruntów porolnych. Cechują się średnią jakością hodowlaną. W lasach występują niewielkie uszkodzenia ze strony grzybów i owadów. Zagrożenie pożarowe jest niewielkie ze względu na duży udział siedlisk bagiennych i gatunków liściastych.

W zakresie ustaleń Art. 30 ustawy z dnia 28.09.1991 r. o lasach nie stwierdza się istotnych odstępstw.

3. Zawartość uproszczonego planu urządzenia lasu

W skład uproszczonego planu urządzenia lasu wchodzi:

- a) opis ogólny,
- b) opisy taksacyjne lasu,
- c) rejestr działek leśnych,
- d) wykaz symboli i skrótów,
- e) mapa gospodarcza,
- f) wyciągi z uproszczonych planów urządzenia lasu.

Załącznikiem do uproszczonego planu urządzenia lasu są zadania w zakresie gospodarki leśnej sporządzone w dwóch egzemplarzach z przeznaczeniem dla:

- 1 egz. – dla właściciela lasu,
- 1 egz. – dla Starostwa Powiatowego w Kołobrzegu

Uproszczone plany urządzenia lasu opracowano w 4 egzemplarzach z przeznaczeniem dla:

- Właściciela lasu,
- Starostwa Powiatowego w Kołobrzegu,
- Urzędu Gminy w Kołobrzegu,
- Nadleśnictwa Gościno.

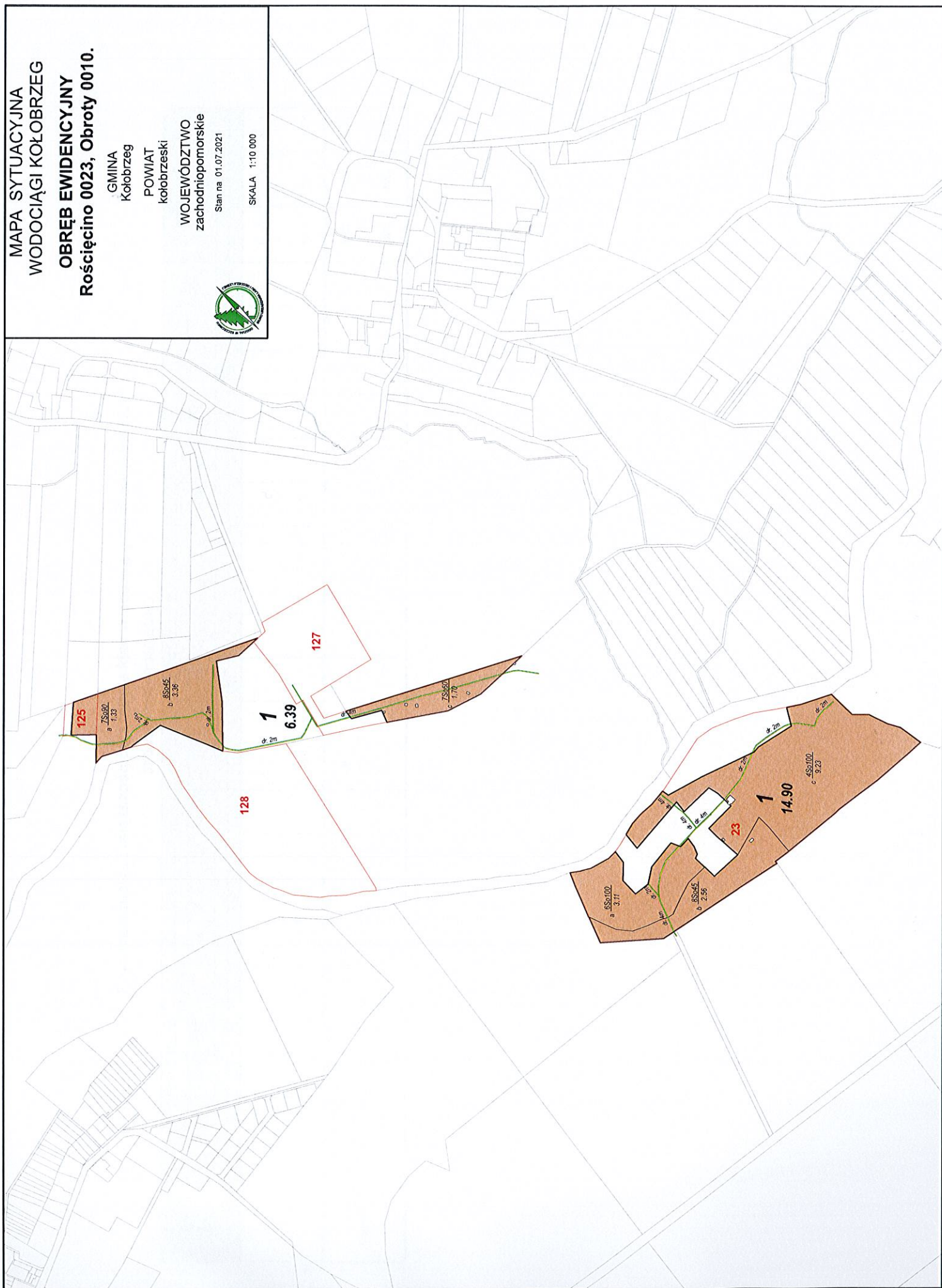
Opracował: Tomasz Klim



MAPA SYTUACYJNA
WODOCIĄGI KOŁOBRZEG
OBREB EWIDENCYJNY
Rościęcino 0023, Obroty 0010.

GMINA
Kołobrzeg
POWIAT
kołobrzeski
WOJEWÓDZTWO
zachodniopomorskie
Stan na 01.07.2021

SKALA 1:10 000



Powierzchniowa i miąższościowa tabela klas wieku wg gatunków panujących

32/08/042/0039 - ROŚCIĘCINO

Gatunek panujący	Grunty lesne niezależone										Prześt. na gr. zal.	Drzewostany w klasach i podklasach wieku										Bud. przer.	Razem		Procent		
	do odnowienia		w prod. ubocz.		pozost.		I		II			III		IV		V		VI		VII			VIII			grunty zales. i niezales.	grunty zales.
	plazo-winy	halizny i zręby	1-10	11-20	21-30	31-40	41-50	51-60	61-70	71-80		81-90	91-100	101-120	121-140	141 i wyżej	20	21	22	23	24						
1	2	3	4	5	6	7	8	9	10	11	12	13	14	15	16	17	18	19	20	21	22	23	24	25			
SO										2,56					12,34							14,90	14,90	100,00			
OGÓLEM:										2,56					12,34							14,90	14,90	100,00			

Opis taksacyjny lasów i gruntów przeznaczonych do zalesienia

32/08/042/0039 - ROŚCIĘCINO

1	Powierzchnia [ha]			Opis siedliska, drzewostanu i pow. nieleśnej				Elementy taksacyjne							Wskazania gospodarcze						
	2	3	4	5	6	7	8	9	10	11	12	13	14	15	Grubizna [m3]		Planowanie		21		
															16	17	Rodzaj zadania	Pow. [ha]		Do pozysk. [m3]	
1-a	zales.	niezales.	Grunty do zales.	TSL Rodzaj pow. Pokrywa	Wiek doj. rębnej GTD D-stany ochr.	Cechy d-stanu Przyczyna uszk. Stopień uszk.	Warstwa	gatunek	Wiek	Zadrzewienie	Zwarcie	Pierśnica [cm]	Wys. [m]	Bontacja	1 ha	cała pow.	Rodzaj zadania	Pow. [ha]	Do pozysk. [m3]	Wykonanie	
							DRZEWA														
	3,11			LMSW	80	POROL		6 SO	100	0,9	PRZ	44	28	I	250	778	TP	3,11	182		
				D-STAN	DB-SO			2 DB	100			48	24	III	70	218	AGROT	0,30			
				SZCH	OCH MIAST			2 MD	100			46	29	II	70	218	ODN-LUK	0,30			
				w części NW- LUKA 0,30ha w części N- LUKA 0,05ha				PJD BRZ	100								PIEL	0,30			
				N-2000 Dorzecze Parsęły 5%posusz				PJD ŚW	100												
								PJD JS	100												
								MJS BRZ	45												
								MJS JW	45												
								MJS DB	45												
								MJS SO	45												
							PODSZ	LSZ		0,9											
								JW													
								JRZ													
								BEZ.C													
								CZM													
							RAZEM:								390	1214				182	

Opis taksacyjny lasów i gruntów przeznaczonych do zalesienia

32/08/042/0039 - ROŚCIECINO

Powierzchnia [ha]				Opis siedliska, drzewostanu i pow. nieleśnej						Elementy taksacyjne								Wskazania gospodarcze			
										Grubizna [m3]		Planowanie		Wykonanie							
Oddział i pododdział	Leśna	zales. niezależ.	Grunty do zales.	TSL	Wiek doj. rębnej	Cechy d-stanu	Wzrost	Zadzwienie	Wzrost	Pierśnica [cm]	Wys. [m]	Bontacja	1 ha	cała pow.	Rodzaj zadania	Pow. [ha]	Do pozysk. [m3]				
				Rodzaj pow. Pokrywa	GTD	D-stany ochr.												Przyczyna uszk.	Stopień uszk.	Grubizna 1 ha	cała pow.
1			4		5	6	7	8	9	10	11	12	13	14	15	16	17	18	19	20	21
1 - b		2,56		BMSW D-STAN SZCH N-2000 Dorzeczje Parsęty 20%LMśw, 5%posusz	80 SO OCH MIAST	DRZ SZT, POROL	DRZEWE	8 SO 1 BRZ 1 OL PJD MD PJD DB PJD BK MJS BK MJS DB MJS BRZ MJS SO MJS BRZ MJS SO	45 45 45 45 45 60 60 100 100	1,0 UM	24 23 21	21 20 19	IA I III	310 20 20	794 51 51	TP	2,56	179			
RAZEM:																	350	896	179		

Opis taksacyjny lasów i gruntów przeznaczonych do zalesienia

32/08/042/0039 - ROŚCIECINO

Oddział i pododdział	Powierzchnia [ha]			Opis siedliska, drzewostanu i pow. nieleśnej										Elementy taksacyjne						Wskazania gospodarcze		
	2 zales. niezales.	3 zales.	4 Grunty do zales.	TSL Rodzaj pow. Pokrywa	Wiek doj. rębnej GTD	6 D-stary ochr. Powierzchnie niestanowiące wydzielenia Uwagi do wydzielenia Masa drewno martwe	7 Cechy d-stanu Przyuczyna uszk. Stopień uszk.	8 Warstwa	9 Gatunek	10 Wiek	11 Zadrzewienie	12 Zwarcie	13 Pieńśnica [cm]	14 Wys. [m]	15 Bontacja	Grubizna [m3]		Planowanie		21 Wykonanie		
																5 LMSW	16 1 ha	17 cała pow.	18 Rodzaj zadania		19 Pow. [ha]	20 Do pozysk. [m3]
1 - c	9,23						DRZEWO	4 SO 3 MD 1 BK 1 SO 1 BK PJD DB PJD DB.C PJD BRZ PJD MD PJD DB PJD BRZ PJD OL MJS MD MJS DB MJS BRZ MJS SO BK KRU CZM LSZ	100 100 100 60 60 100 100 60 60 60 60 45 45 45 45	1,0 0,4	PRZ	40 44 45 30 23	28 33 28 23 18	I I II I II	16 180 140 50 40 40	17 1661 1292 462 369 369	18 TP	19 9,23	20 748	21 21		
OGÓLEM:	14,90	0,00	0,00				RAZEM:								450	4153	748	1109				

MAPA GOSPODARczo-PRZEGLĄDOWA
DRZEWOSTANÓW

OBREB EWIDENCYJNY
Rościęcino 0023, oddz. 1

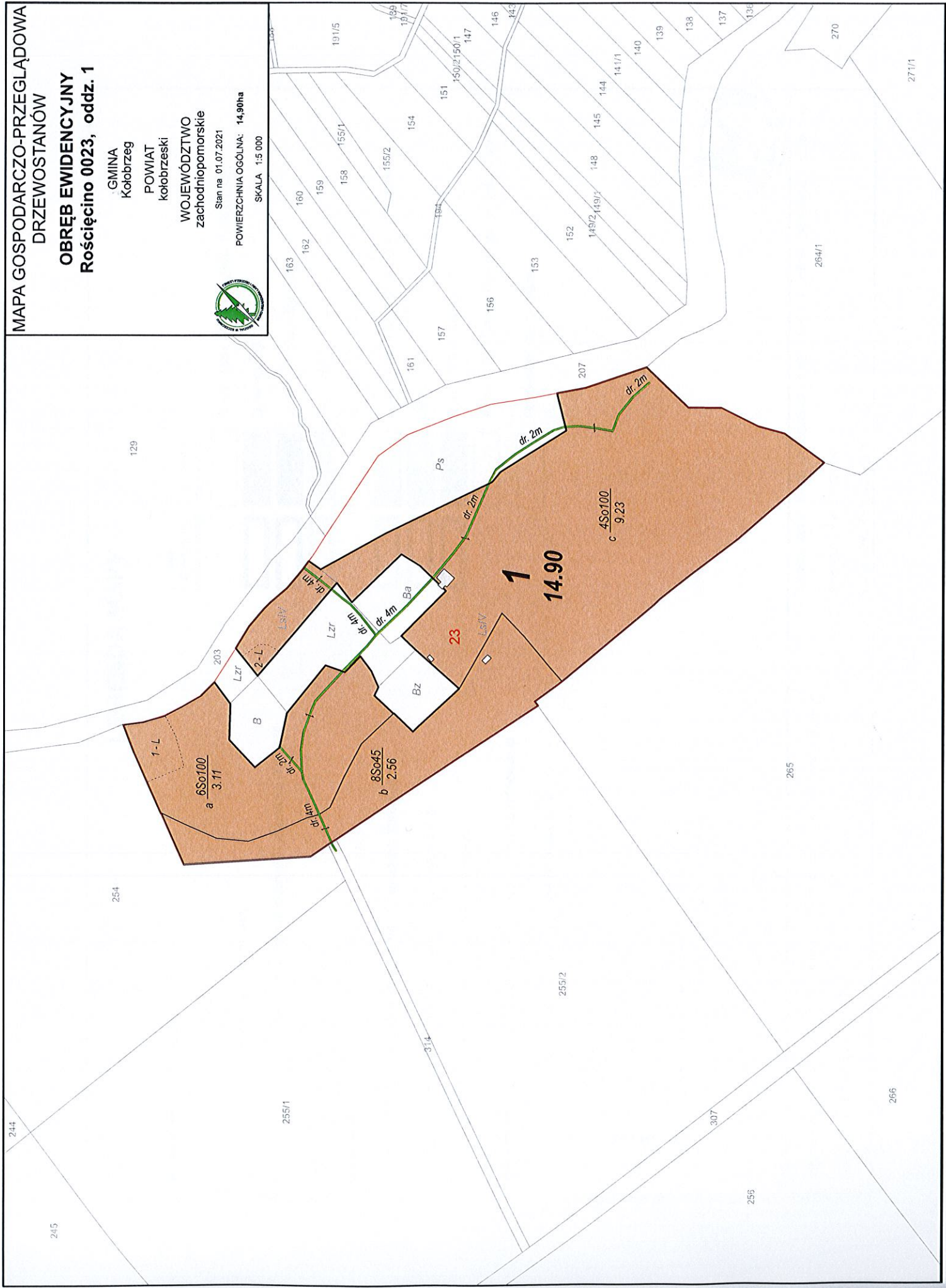
GMINA
Kołobrzeg

POWIAT
kołobrzeski


































WOJEWÓDZTWO
zachodniopomorskie

Stan na 01.07.2021

POWIERZCHNIA OGÓLNA: 14,90ha
SKALA 1:5 000



LEGENDA MAPY

	Granica oddziału		Gr. lasne niezalesione do odnowienia		Sosna (So), Modrzew (Md), Limba (Lb)
	Granica pododdziału		Gr. lasne zalesione		Świerk (Św)
	Granica działki ewidencyjnej				Jodła (Jd), Dąglezja (Dg)
	Granica powierzchni miastanowiącej wyłączenia (PNSM)				Dąb (Db)
	Droga				Buk (Bk), Grab (Gb)
	Ciek				Jesion (Js), Klon (K), Wąz (Wz), Jawor (Jw)
	Linia energetyczna, telekomunikacyjna, rurociąg				Olśza (Ol)
	Pozostały obiekt liniowy np. ścieżka, wizura				Brzoza (Brz), Akacja (Ak)
	Granica działki ewidencyjnej właściciela				Topola (Tp), Osika (Os), Wierzba (Wb), Lipa (Lp)
	Granica gruntu przeznaczonego do przekazyfikowania				Pozostałe grunty lasne
	Granica gruntu przeznaczonego do zalesienia				
	Kasownik				
	Opis oddziału				
$\frac{1}{1,43}$					
$\frac{1}{b \frac{40150}{0,28}}$					



Mapę sporządzono na podstawie mapy ewidencyjnej obrębu ewidencyjnego
 Układ współrzędnych „PL-1992”

Opracowane: Biuro Urządzenia Lasu i Geodezji Leśnej Oddział w Szczecinku
 Wykonał: Karol Grzeca
 Sprawdził: Tomasz Klim

Rejestr działek leśnych i gruntów przeznaczonych do zalesienia oraz ich właścicieli

32/08/042/0039 - ROŚCIĘCINO

Numer w rejestrze gruntów	Numer arkusza mapy	Numer działki	Oddział i pododdział	Gat. główny	Wiek	Bonit.	Opis i powierzchnia lasu			Zadania w zakresie gospodarki leśnej				Aktualizacja opisu i uwagi			
							Leśna zales.	Leśna niezales.	Powierzchnia [ha]	Zapasy [m ³]	Planowane zadania	Powierz. [ha]	Do pozysk. w użytk. [m ³]				
												p. rębnym	rębnym				
1	3	4	5	6	7	8	9	10	11	12	13	14	15	16	17		
G5.	1	39-23	1 -a	SO	100	I	3,11			1214	TP	3,11	182		N-2000 Dorzecze Parsęty 5%posusz		
											AGROT	0,30					
											ODN-LUK	0,30					
											PIEL	0,30					
			1 -b	SO	45	IA	2,56			896	TP	2,56	179		N-2000 Dorzecze Parsęty 20%LMśw, 5%posusz		
			1 -c	SO	100	I	9,23			4153	TP	9,23	748		N-2000 Dorzecze Parsęty 20%BMśw, 5%OIs		
RAZEM:							14,90				6263		1109				
OGÓLEM:							14,90				6263			1109			
											AGROT	0,30					
											ODN-LUK	0,30					
											PIEL	0,30					
											TP	14,90					

Rejestr działek leśnych - tabela właścicieli

32/08/042/0039 - ROŚCIĘCINO

Nazwisko i imię/nazwa właściciela	Oddz. i pododdz.	Nr w rej. gruntów	Nr działki
GMINA KOŁOBRZEG	1 -a	G5.	23
	1 -b	G5.	23
	1 -c	G5.	23
użytkowanie wieczyste -"MIEJSKIE WODOCIĄGI I KANALIZACJA" SPÓŁKA Z OGRANICZONĄ ODPOWIEDZIALNOŚCIĄ	1 -a	G5.	23
	1 -b	G5.	23
	1 -c	G5.	23

Wyciąg z uproszczonego planu urządzenia lasu

Dla
Właściciel: GMINA KOŁOBRZEG, ul. Trzebiatowska 48A 78-100 Kołobrzeg
Obręb ew.: 32/08/042/0039 - ROŚCIĘCINO

Numer działki i udział	Oddział i pododdział	Opis i powierzchnia lasu					Zadania w zakresie gospodarki leśnej				Aktualizacja opisu i uwagi			
		Gat. główny	Wiek	Bonit.	Powierzchnia [ha]		Zapasy [m3]	Planowane zadania	Powierz. [ha]	Do pozysk. w użytk. [m3]				
		3	4	5	6	7	8	9	10	11	p. rębny	rębny	14	
39 - 23 [1/1]	1 - a	SO	100	I	3,11			1214	TP	3,11	182		N-2000 Dorzecze Parsęty 5%posusz	
									AGROT	0,30				
									ODN-LUK	0,30				
	1 - b	SO	45	IA	2,56			896	TP	2,56	179		N-2000 Dorzecze Parsęty 20%LMśw, 5%posusz	
	1 - c	SO	100	I	9,23			4153	TP	9,23	748			
					14,90			6263			1109			
OGÓLEM:									AGROT	0,30				
									ODN-LUK	0,30				
									PIEL	0,30				
									TP	14,90				

Wykaz wybranych skrótów:

SO	Sosna zwyczajna
MD	Modrzew europejski
ŚW	Świerk, pospolity
JD	Jodła pospolita
BK	Buk zwyczajny
DB	Dąb
OL	Olsza czarna
OS	Topola osika

BRZ	Brzoza brodawkowata
AGROT	specjalne zabiegi agrotechniczne
CP	czyszczenia późne
CP-P	pozyskanie w CP
CW	czyszczenia wczesne
DRZEW	uprzęta drzew na pow. nieleśnej
IA	rębna zupełna wielkopowierzchniowa
IB	rębna zupełna pasowa

MA-FIT	fitomelioracje
ODN-HAL	odnowienie halizn
ODN-ZRB	odnowienie zrębów
PIEL	pielęgnowanie gleby
PLAZ	uprzęta płazowin
POPR	poprawki i uzupełnienia
TW	trzebież wczesna
TP	trzebież późna

Wyciąg z uproszczonego planu urządzenia lasu

Dla Właścicieli: użytkowanie wieczyste - "MIEJSKIE WODOCIĄGI I KANALIZACJA" SPÓŁKA Z OGRANICZONĄ ODPOWIEDZIALNOŚCIĄ,
ul. Artyleryjska 3 78-100 Kołobrzeg
Obręb ew.: 32/08/042/0039 - ROŚCIĘCINO

Numer działki i udział	Oddział i pododdział	Gat. główny	Wiek	Bonit.	Opis i powierzchnia lasu				Zadania w zakresie gospodarki leśnej				Aktualizacja opisu i uwagi	
					Powierzchnia [ha]		Zapas [m3]	Planowane zadania	Powierz. [ha]	Do pozysk. w użytk. [m3]				
					Leśna zales.	Leśna niezales.				Grunty do zales.	p.rębny	rębny		
1	2	3	4	5	6	7	8	9	10	11	12	13	14	
39 - 23 [1/1]	1 - a	SO	100	I	3,11			1214	TP	3,11	182		N-2000 Dorzecze Parsęty 5%posusz	
	1 - b	SO	45	IA	2,56			896	AGROT	0,30				
	1 - c	SO	100	I	9,23			4153	ODN-LUK	0,30				
									PIEL	0,30				
									TP	2,56	179		N-2000 Dorzecze Parsęty 20%LMśw, 5%posusz	
									TP	9,23	748		N-2000 Dorzecze Parsęty 20%BMśw, 5%Ols	
					14,90			6263						
									AGROT	0,30				
									ODN-LUK	0,30				
									PIEL	0,30				
									TP	14,90				
OGÓLEM:														

Wykaz wybranych skrótów:

SO	Sosna zwyczajna
MD	Modrzew europejski
ŚW	Świerk pospolity
JD	Jodła pospolita
BK	Buk zwyczajny
DB	Dąb
OL	Olsza czarna
OS	Topola osika

BRZ	Brzoza brodawkowata
AGROT	specjalne zabiegi agrotechniczne
CP	czyszczenia późne
CP-P	pozysskanie w CP
CW	czyszczenia wczesne
DRZEW	uprzat.drzew na pow.nielesnej
IA	rębna zupełna wielkopowierzchniowa
IB	rębna zupełna pasowa

MA-FIT	fitomelioracje
ODN-HAL	odnowienie halizn
ODN-ZRB	odnowienie zrębów
PIEL	pielęgnowanie gleby
PLAZ	uprzatanie plazowin
POPR	poprawki i uzupełnienia
TW	trzebież wczesna
TP	trzebież późna