

Województwo **ZACHODNIOPOMORSKIE**
Powiat **KOŁOBRZESKI**
Gmina **KOŁOBRZEG**
Obr.ewid. **OBROTY 0010**

UPROSZCZONY PLAN URZĄDZENIA LASU

STANOWIĄCEGO WŁASNOŚĆ GMINY KOŁOBRZEG

ul. Trzebiatowska 48A, 78-100 Kołobrzeg.

Użytkowanie wieczyste - "MIEJSKIE WODOCIĄGI I KANALIZACJA" SP. Z O.O.
ul. Artyleryjska 3, 78-100 Kołobrzeg.

NA OKRES OD 01.01.2021 R. DO 31.12.2030 R.

Stan na 01.07.2021 r.



Biuro Urządzenia Lasu i Geodezji Leśnej
Oddział w Szczecinku

Szczecinek, 2021r.

Nadzór

Nadzór nad gospodarką leśną sprawuje Starostwo Powiatowe w Kołobrzegu.

Warunki przyrodnicze

Według regionalizacji przyrodniczo-leśnej lasy objęte inwentaryzacją leżą w Krainie I – Bałtyckiej, mezoregionie 11 – Równiny Słupskiej.

Miejsce ujęcia wody pitnej – studnie głębinowe.

Działki 125 i 128 leżą w zasięgu obszaru Natura 2000 – PLH320007 "Dorzecze Parsęty"

Siedliskowe typy lasu i przyjęte dla nich typy drzewostanów

Wyszczególnienie	Siedliskowe typy lasu
Typ drzewostanu	BMśw
Gatunki główne (%)	So
Gatunki domieszkowe (%)	So 80-90 Brz, i inne 10-20

1. Maksymalna miąższość możliwa do pozyskania

Według Rozporządzenia Ministra Środowiska z dnia 12 listopada 2012 r. w sprawie szczegółowych warunków i trybu sporządzania planu urządzenia lasu, uproszczonego planu urządzenia lasu oraz inwentaryzacji stanu lasu (Dz.U z 2012 r. poz. 1302), minimalne wieki wyrębu wynoszą: dla So - 80 lat. Na podstawie wskazań gospodarczych ustalonych w trakcie taksacji określono maksymalną miąższość możliwą do pozyskania według potrzeb hodowlanych. Wynosi ona 313 m³ brutto w użytkach przedrębnych (TP).

2. Ochrona lasu

Z uwagi na brak w okolicy większych zakładów przemysłowych opisywane lasy nie są narażone na szkody ze strony przemysłu. Lasy te powstały głównie w wyniku zalesienia gruntów porolnych. Cechują się średnią jakością hodowlaną. W lasach występują niewielkie uszkodzenia ze strony grzybów i owadów. Zagrożenie pożarowe jest niewielkie ze względu na duży udział siedlisk bagiennych i gatunków liściastych.

W zakresie ustaleń Art. 30 ustawy z dnia 28.09.1991 r. o lasach nie stwierdza się istotnych odstępstw.

3. Zawartość uproszczonego planu urządzenia lasu

W skład uproszczonego planu urządzenia lasu wchodzi:

- a) opis ogólny,
- b) opisy taksacyjne lasu,
- c) rejestr działek leśnych,
- d) wykaz symboli i skrótów,
- e) mapa gospodarcza,
- f) wyciągi z uproszczonych planów urządzenia lasu.

Załącznikiem do uproszczonego planu urządzenia lasu są zadania w zakresie gospodarki leśnej sporządzone w dwóch egzemplarzach z przeznaczeniem dla:

- 1 egz. – dla właściciela lasu,
- 1 egz. – dla Starostwa Powiatowego w Kołobrzegu

Uproszczony plan urządzenia lasu opracowano w 4 egzemplarzach z przeznaczeniem dla:

- Właściciela lasu,
- Starostwa Powiatowego w Kołobrzegu,
- Urzędu Gminy w Kołobrzegu,
- Nadleśnictwa Gościno.

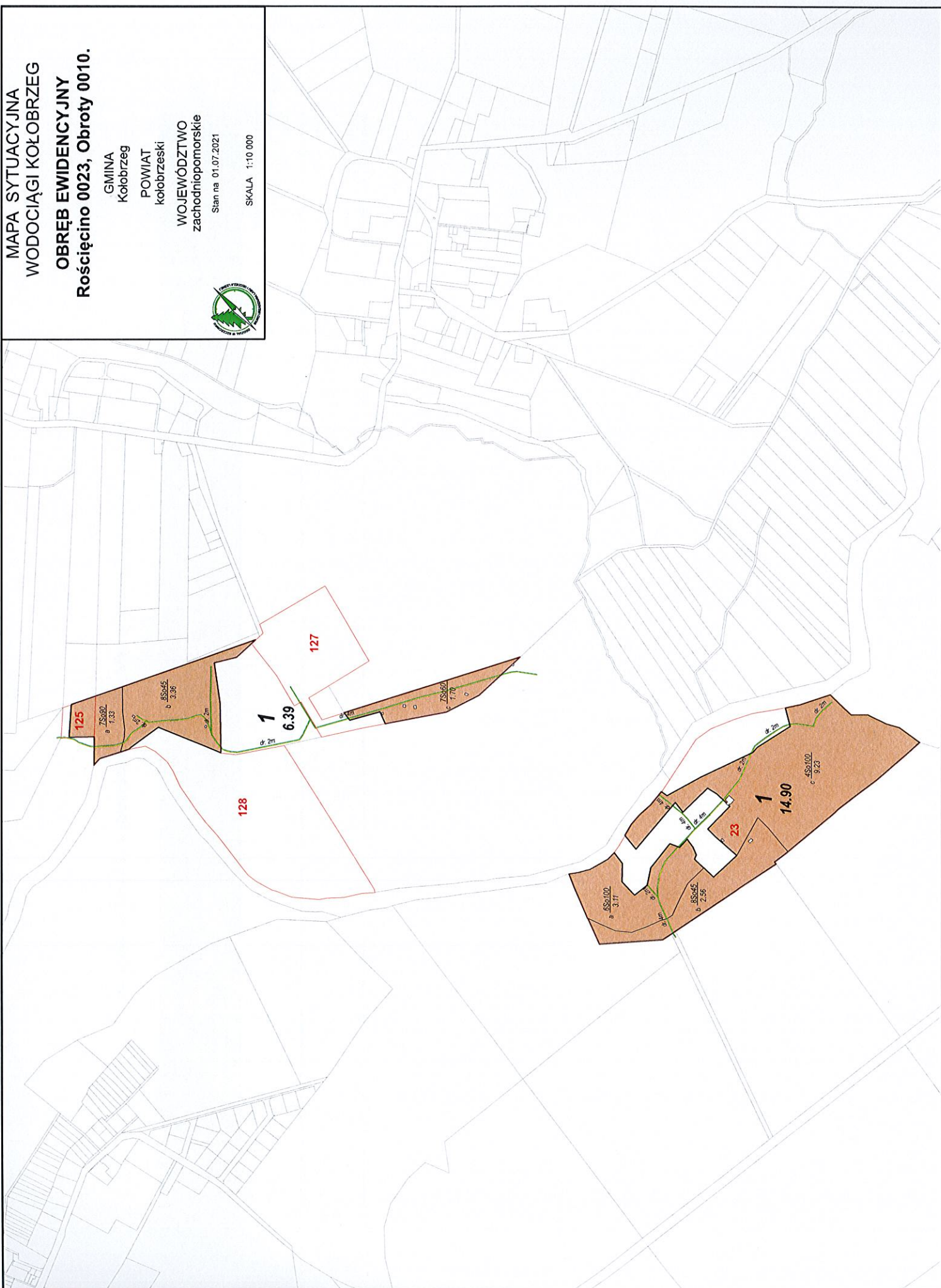
Opracował: Tomasz Klim



MAPA SYTUACYJNA
WODOCIĄGI KOŁBRZEG
OBREB EWIDENCYJNY
Rościęcino 0023, Obroty 0010.

GMINA
Kołbrzeg
POWIAT
kołobrzeski
WOJEWÓDZTWO
zachodniopomorskie
Stan na 01.07.2021

SKALA 1:10 000



Powierzchniowa i miąższościowa tabela klas wieku wg gatunków panujących

32/08/042/0010 - OBROTY

Gatunek panujący	Grunty lasne niezalesione			Przesł. na gr. zal.	Drzewostany w klasach i podklasach wieku										Bud. przer.	Razem		Procent						
	do odnowienia winy	do odnowienia halizny i zręby	w prod. ubocz.		pozost.	powierzchnia w ha / miąższość w m ³										grunty zales.	grunty zales. i niezales.							
						I	II	III	IV	V	VI	VII	VIII	141 i wyżej					20	21	22	23	24	25
1	2	3	4	5	6	7	8	9	10	11	12	13	14	15	16	17	18	19	20	21	22	23	24	25
SO										3,36	1,70			1,33								6,39	6,39	100,00
										1008	442			467								1917	1917	100,00
OGÓLEM:										3,36	1,70			1,33								6,39	6,39	100,00
										1008	442			467								1917	1917	100,00

Opis taksacyjny lasów i gruntów przeznaczonych do zalesienia


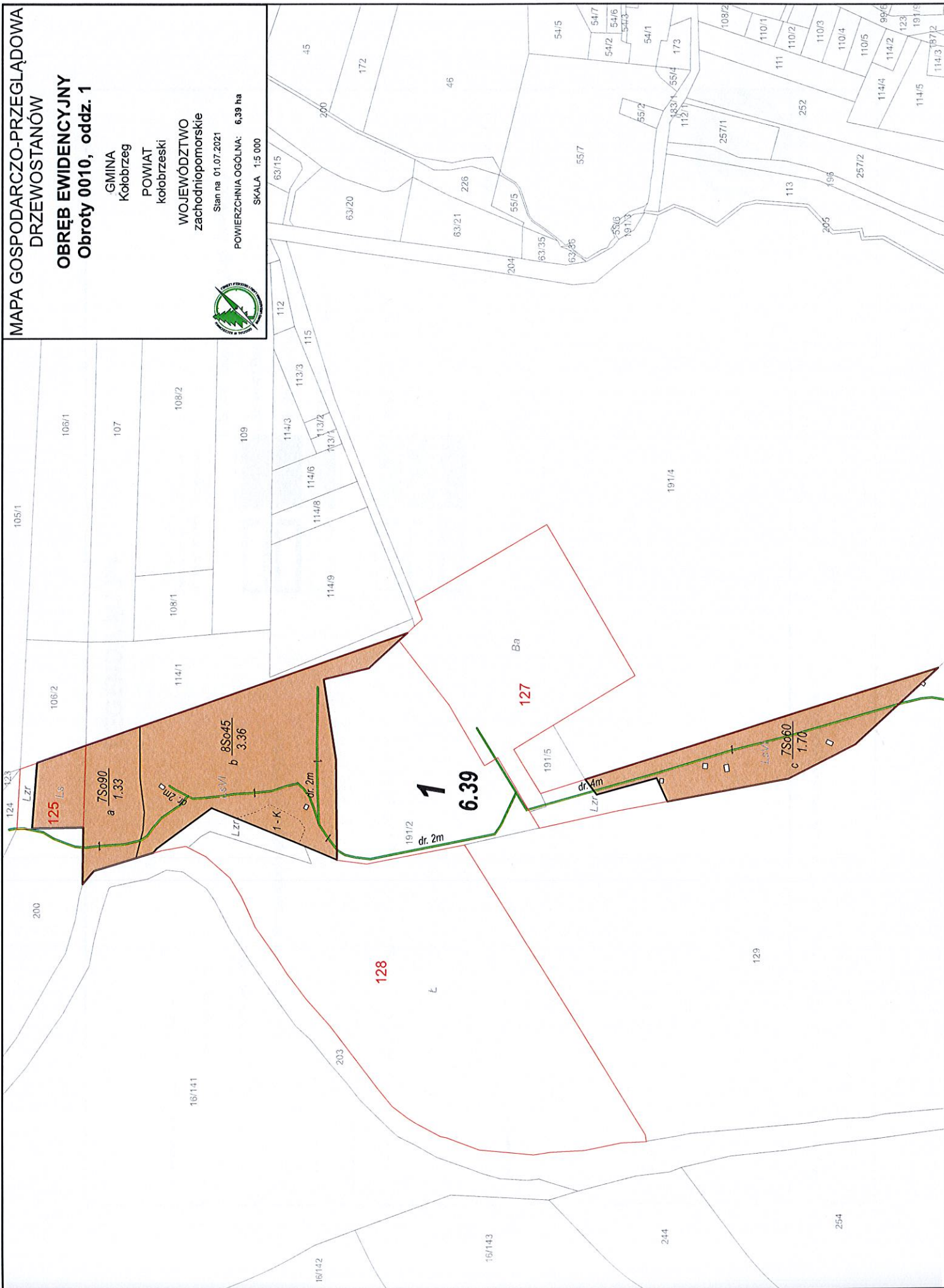
32/08/042/0010 - OBROTY

Oddział i poddział	Powierzchnia [ha]				Opis siedliska, drzewostanu i pow. nieleśnej					Elementy taksacyjne										Wskazania gospodarcze							
	Lasna		Grunty do zales.		TSL Rodzaj pow. Pokrywa Powierzchnie niestanowiące wydzielenia Uwagi do wydzielenia Masa drewna martwe	Wiek doj. rębnej GTD	Cechy drzewostanu Przyczyna uszk. Stopień uszk.	Wzrost	Wys. [m]	Piętno [cm]	Zarcie	Zadrzewienie	Wiek	Gatunek	Warstwa	Bontacja			Grubizna [m ³]		Planowanie			Wykonanie			
	zales.	niezales.	zales.	niezales.												1 ha	cała pow.	Rodzaj zadania	Pow. [ha]	Do pozysk. [m ³]							
1 - a	2	3	4		BMSW D-STAN ZAD N-2000 Dorzeczne Parsęty 20%LMśw, 5%posusz	80 SO OCH MIAST	POROL	7	8	9	10	11	12	13	14	15	16	17	18	19	20	21					
	1,33								DRZEW	7 SO 2 SO 1 DB PJD SO PJD BRZ PJD DB PJD ŚW MJS DB MJS SO MJS BRZ MJS ŚW KRU JRZ DB CZM	90 60 60 120 90 60 40 40 40 40 40 0,7	0,9 PRZ	36 28 23	26 23 18	I I III	270 60 20	360 80 27	TP	1,33	79							
1 - b	3,36				BMSW D-STAN ZAD w części W-KEPA 0,10ha: OL(35) N-2000 Dorzeczne Parsęty 20%LMśw, 5%posusz	80 SO OCH MIAST	DRZ NAT, POROL		RAZEM:	8 SO 1 BRZ 1 SO PJD DB PJD BRZ PJD OL PJD DB PJD OL PJD WB PJD OS JRZ BRZ KRU DB CZM	45 45 60 60 60 45 45 45 45 0,8	0,9 PRZ	23 21 30	19 IA 18 II 23 I	230 30 40	773 101 134	TP	3,36	181								
									RAZEM:							300	1008					181					




































**MAPA GOSPODARczo-PRZEGLĄDOWA
DRZEWOStANÓW**

**OBREB EWIDENCYJNY
Obroty 0010, oddz. 1**

GMINA
Kołobrzeg
 POWIAT
kołobrzski
 WOJEWÓDZTWO
zachodniopomorskie
 Stan na 01.07.2021
 POWIERZCHNIA OGÓLNA: 6,39 ha
 SKALA 1:5 000

LEGENDA MAPY

	Granica oddziału		Gr. lasnice niezalesione do odnowienia		Sosna (So), Modrzew (Md), Limba (Lb)
	Granica pododdziału				Świerk (Św)
	Granica działki ewidencyjnej				Jodła (Jd), Dąglezja (Dg)
	Granica powierzchni mieszanowiącej wyłączenia (PNSM)				Dąb (D-b)
	Droga				Buk (Bk), Grab (Gb)
	Ciek				Jesion (Js), Klon (Kl), Wąz (Wz), Jawor (Jw)
	Linia energetyczna, telekomunikacyjna, rurociąg				Olcha (Ol)
	Pozostały obiekt liniowy np. ścieżka, wizura				Brzoza (Brz), Akacja (Ak)
	Granica działki ewidencyjnej właściciela				Topola (To), Osika (Os), Wierzba (Wb), Lipa (Lp)
	Granica gruntu przeznaczonego do przeklasyfikowania				Pozostałe grunty leśne
	Granica gruntu przeznaczonego do zalesienia				
	Kasownik				
	Opis oddziału				
	Opis pododdziału				
	Opis pododdziału				



Opracowanie: Biuro Urządzenia Lasu i Geodezji Leśnej Oddział w Szczecinku
 Wykonał: Karol Grzeca
 Sprawdził: Tomasz Klim

Mapę sporządzono na podstawie mapy ewidencyjnej obrębu ewidencyjnego
 Układ współrzędnych „PL-1992”

Rejestr działek leśnych i gruntów przeznaczonych do zalesienia oraz ich właścicieli

32/08/042/0010 - OBROTY

Numer w rejestrze gruntów	Nazwisko imię/Nazwa, adres właściciela	Numer arkusza mapy	Numer działki	Oddział i pododdział	Gat. główny	Wiek	Bonit	Opis i powierzchnia lasu			Zadania w zakresie gospodarki leśnej				Aktualizacja opisu i uwagi					
								Leśna zales.	Leśna niezales.	Powierzchnia [ha]	Zapasy [m ³]	Planowane zadania	Powierz. [ha]	Do pozysk. w użytk. [m ³]						
1		3	4	5	6	7	8	9	10	11	12	13	14	15	16					
G5	1) GMINA KOŁOBRZEG ul. Trzebiatowska 46A, 78-100 Kołobrzeg [działek: 1/1]	2	10 - 125	1 - a	SO	90	I	0,45			158	TP	0,45	27		N-2000 Dorzecze Parsęty 20%LMśw, 5%posusz				
			10 - 127	1 - c	SO	60	I	1,70			442	TP	1,70	53		dr.beł.4m posusz 5%				
			10 - 128	1 - a	SO	90	I	0,88			309	TP	0,88	53		N-2000 Dorzecze Parsęty 20%LMśw, 5%posusz				
	2) użytkowanie wieczyste - "MIEJSKIE WODOCIĄGI I KANALIZACJA" SPÓŁKA Z OGRANICZONĄ ODPOWIEDZIALNOŚCIĄ ul. Artylenajska 3 78-100 Kołobrzeg [działek: 1/1]			1 - b	SO	45	IA	3,36			1008	TP	3,36	181		N-2000 Dorzecze Parsęty 20%LMśw, 5%posusz				
RAZEM:								6,39			1917				314					
OGÓLEM:								6,39			1917			TP			314			

Rejestr działek leśnych - tabela właścicieli

32/08/042/0010 - OBROTY

Nazwisko i imię/nazwa właściciela	Oddz. i pododdz.	Nr w rej. gruntów	Nr działki
GMINA KOŁOBRZEG	1 -a	G5.	125
	1 -b	G5.	128
	1 -c	G5.	127
użytkowanie wieczyste -"MIEJSKIE WODOCIĄGI I KANALIZACJA" SPÓŁKA Z OGRANICZONĄ ODPOWIEDZIALNOŚCIĄ	1 -a	G5.	125
	1 -b	G5.	128
	1 -c	G5.	127

Wyciąg z uproszczonego planu urządzenia lasu

Dla
Właściciel: GMINA KOŁOBRZEG, ul.Trzebiatowska 48A 78-100 Kołobrzeg
Obręb ew.: 32/08/042/0010 - OBROTY

Numer działki i udział	Oddział i pododdział	Opis i powierzchnia lasu					Zadania w zakresie gospodarki leśnej				Aktualizacja opisu i uwagi		
		Gat. główny	Wiek	Bonit.	Powierzchnia [ha]		Zapas [m3]	Planowane zadania	Powierz. [ha]	Do pozysk. w użytk. [m3]			
					Leśna zales.	Leśna niezales.				Grunty do zales.		p.rębny	rębny
1	2	3	4	5	6	7	8	9	10	11	12	13	14
10 - 125 [1/1]	1 -a	SO	90	I	0,45			158	TP	0,45	27		N-2000 Dorzecze Parsęty 20%LMśw, 5%posusz
10 - 127 [1/1]	1 -c	SO	60	I	1,70			442	TP	1,70	53		dr.bet.4m posusz. 5%
10 - 128 [1/1]	1 -a	SO	90	I	0,88			309	TP	0,88	53		N-2000 Dorzecze Parsęty 20%LMśw, 5%posusz
	1 -b	SO	45	IA	3,36			1008	TP	3,36	181		N-2000 Dorzecze Parsęty 20%LMśw, 5%posusz
OGÓLEM:									TP	6,39	314		

Wykaz wybranych skrótów:

SO	Sosna zwyczajna
MD	Modrzew europejski
ŚW	Świerk pospolity
JD	Jodła pospolita
BK	Buk zwyczajny
DB	Dąb
OL	Olisa czarna
OS	Topola osika

BRZ	Brzoza brodawkowata
AGROT	specjalne zabiegi agrotechniczne
CP	czyszczenia późne
CP-P	pozyskanie w CP
CW	czyszczenia wczesne
DRZEW	uprzęta drzew na pow.nieleśnej
IA	rębna zupełna wielkopowierzchniowa
IB	rębna zupełna pasowa

MA-FIT	fitomelioracja
ODN-HAL	odnowienie halizn
ODN-ZRB	odnowienie zrębów
PIEL	pielęgnowanie gleby
PŁAZ	uprzęta płazowin
POPR	poprawki i uzupełnienia
TW	trzebież wczesna
TP	trzebież późna

Wyciąg z uproszczonego planu urządzenia lasu

Dla Właścicieli: użytkowanie wieczyste - "MIEJSKIE WODOCIĄGI I KANALIZACJA" SPÓŁKA Z OGRANICZONĄ ODPOWIEDZIALNOŚCIĄ,
ul. Artyleryjska 3 78-100 Kołobrzeg
Obręb ew.: 32/08/042/0010 - OBROTY

Numer działki i udział	Oddział i pododdział	Gat. główny	Wiek	Bonit.	Opis i powierzchnia lasu				Zadania w zakresie gospodarki leśnej				Aktualizacja opisu i uwagi
					Powierzchnia [ha]		Zapas [m3]	Planowane zadania	Powierz. [ha]	Do pozysk. w użytk. [m3]			
					Leśna zales.	Leśna niezales.				Grunty do zales.	p.rębny	rębny	
1	2	3	4	5	6	7	8	9	10	11	12	13	14
10 - 125 [1/1]	1 -a	SO	90	I	0,45			158	TP	0,45	27		N-2000 Dorzecze Parsęty 20%LMśw, 5%posusz
10 - 127 [1/1]	1 -c	SO	60	I	1,70			442	TP	1,70	53		dr.bet.4m posusz 5%
10 - 128 [1/1]	1 -a	SO	90	I	0,88			309	TP	0,88	53		N-2000 Dorzecze Parsęty 20%LMśw, 5%posusz
	1 -b	SO	45	IA	3,36			1008	TP	3,36	181		N-2000 Dorzecze Parsęty 20%LMśw, 5%posusz
OGÓŁEM:					6,39			1917	TP		314		

Wykaz wybranych skrótów:

SO	Sosna zwyczajna
MD	Modrzew europejski
ŚW	Świerk pospolity
JD	Jodła pospolita
BK	Buk zwyczajny
DB	Dąb
OL	Olśza czarna
OS	Topola osika

BRZ	Brzoza brodawkowata
AGROT	specjalne zabiegi agrotechniczne
CP	czyszczenia późne
CP-P	pozyskanie w CP
CW	czyszczenia wczesne
DRZEW	uprzęta drzew na pow.nieleśnej
IA	rębna zupełna wielkopowierzchniowa
IB	rębna zupełna pasowa

MA-FIT	fitomelioracje
ODN-HAL	odnowienie halizn
ODN-ZRB	odnowienie zrębów
PIEL	pielęgnowanie gleby
PLAZ	uprzęta płazowin
POPR	poprawki i uzupełnienia
TW	trzebież wczesna
TP	trzebież późna