

UCHWAŁA NR X/94/2019
RADY GMINY KOŁOBRZEG

z dnia 27 września 2019 r.

w sprawie zniesienia statusu pomników przyrody

Na podstawie art. 7 ust. 1 pkt. 1 i 18 ust. 2 pkt. 15 ustawy z dnia 8 marca 1990 r. o samorządzie gminnym (Dz. U. z 2019r. poz. 506) oraz art. 44 ust.3, 3a i 4 ustawy z dnia 16 kwietnia 2004 r. o ochronie przyrody (Dz. U. z 2018 r. poz. 1614[#]) po uzgodnieniu z Regionalnym Dyrektorem Ochrony Środowiska w Szczecinie, **Rada Gminy Kołobrzeg uchwala, co następuje:**

§ 1. 1. Znosi się status ochrony pomnikowej dla drzew:

- 1) 1 egzemplarz drzewa z gatunku dąb szypułkowy (*Quercus robur*) rosnącego na działce ewidencyjnej nr 162, obręb 0001 w Dźwirzynie przy ul. Wyzwolenia;
- 2) 3 egzemplarze lip, w tym 1 lipa szerokolistna (*Tilia cordata*) oraz 2 lipy drobnolistne (*Tilia platyphyllos*) rosnących na działce nr 486 obręb 0046 w Karcinie na terenie przykościelnym.
- 3) 1 egzemplarz drzewa z gatunku modrzew europejski (*Larix decidua*) rosnącego na działce ewidencyjnej nr 217, obręb 0005 w Korzystnie na terenie przykościelnym;
- 4) 1 egzemplarz drzewa z gatunku brzoza brodawkowata (*Betula pendula*) rosnącego na działce nr 217 obręb 0005 w Korzystnie na terenie przykościelnym;

2. Zniesienie statusu pomników przyrody, o których mowa w § 1. ust. 1 następuje z uwagi na utratę wartości przyrodniczych oraz ze względu na brak przesłanek przyrodniczych do dalszej ochrony.

§ 2. Wymiary i położenie pomników przyrody, o których mowa w § 1. ust. 1 określają załączniki nr 1-4 do uchwały.

§ 3. Wykonanie uchwały powierza się Wójtowi Gminy Kołobrzeg.

§ 4. Uchwała wchodzi w życie po upływie 14 dni od dnia ogłoszenia w Dzienniku Urzędowym Województwa Zachodniopomorskiego.

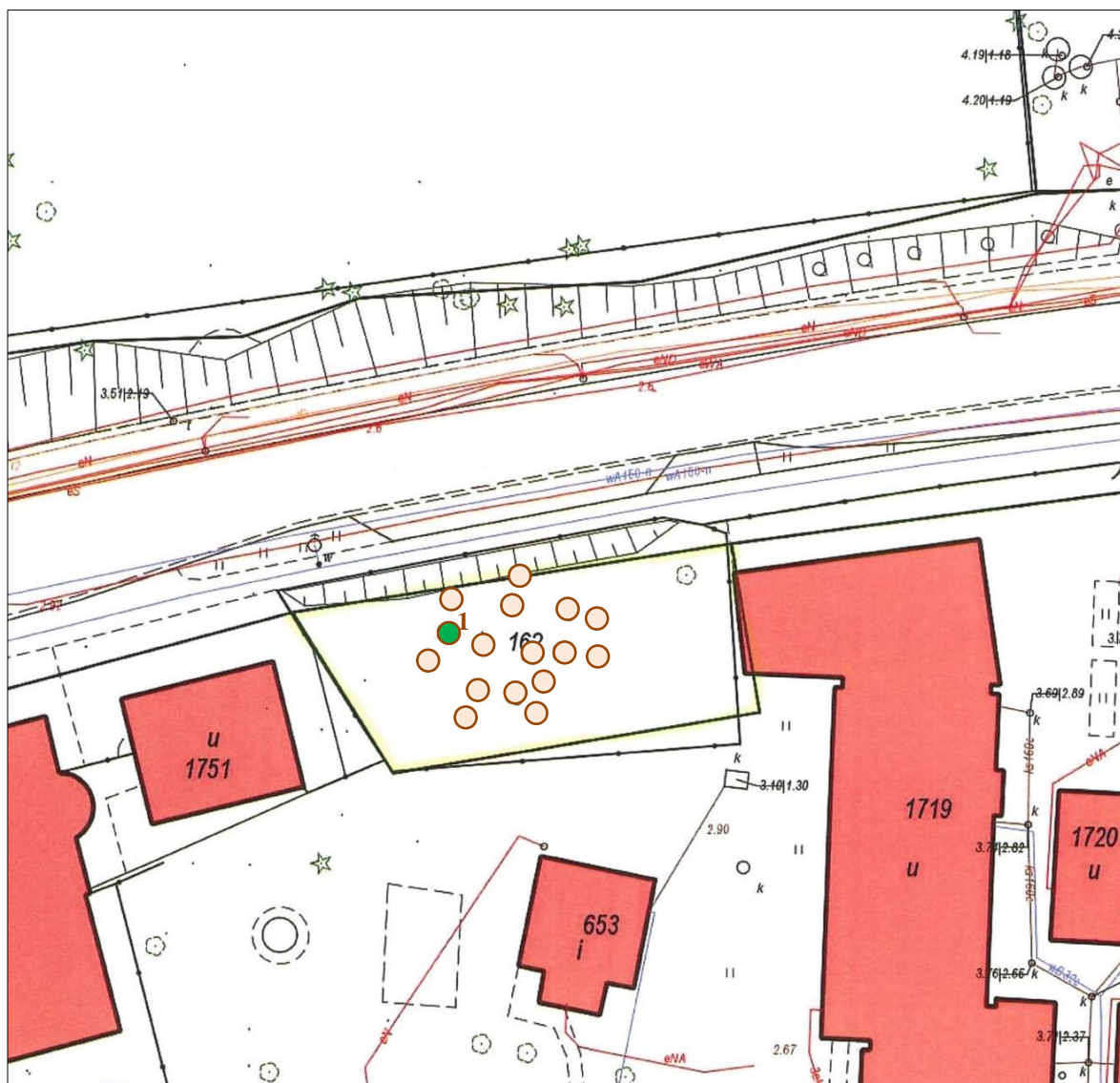
Przewodniczący Rady Gminy

mgr Julian Nowicki

Załącznik Nr 1
do uchwały Nr X/94/2019
Rady Gminy Kołobrzeg
z dnia 27 września 2019 r.

Lp.	Nr drzewa	Nazwa gatunkowa	Obwód pnia na wysokości 1,3 m [cm]	Wys. drzewa [m]	Nr ewidencyjny działki	Położenie geograficzne (szer. geograficzna - N, dł. geograficzna - E) Układ współrzędnych EPSG:3857	Opis lokalizacji
1.	2.	3.	4.	5.	6.	7.	8.
Dźwirzyno							
1.	1	Dąb szypułkowy <i>Quercus robur</i>	168	3,0	dz. nr 162 obręb 0001 Dźwirzyno	54.159320, 15.400037	Dźwirzyno, ul. Wyzwolenia
Karcino							
2.	1	Lipa szerokolistna <i>Tilia platyphyllos</i>	139	7,5	dz. nr 486 obręb 0046 Karcino	54.132416, 15.413868	Karcino, teren kościoła, przy drodze powiatowej 3355Z
3.	2	Lipa drobnolistna <i>Tilia cordata</i>	brak danych		dz. nr 486 obręb 0046 Karcino	brak danych	Karcino, teren kościoła, przy drodze powiatowej 3355Z
4.	3	Lipa drobnolistna <i>Tilia cordata</i>	brak danych		dz. nr 486 obręb 0046 Karcino	brak danych	Karcino, teren kościoła, przy drodze powiatowej 3355Z
Korzystno							
5.	1	Brzoza brodawkowata <i>Betula pendula</i>	180	15,5	dz. nr 217 obręb 0005 Korzystno	54.142719, 15.515221	Korzystno, teren przykościelny
6.	2	Modrzew europejski <i>Larix decidua</i>	brak danych		dz. nr 217 obręb 0005 Korzystno	brak danych	Korzystno, teren przykościelny

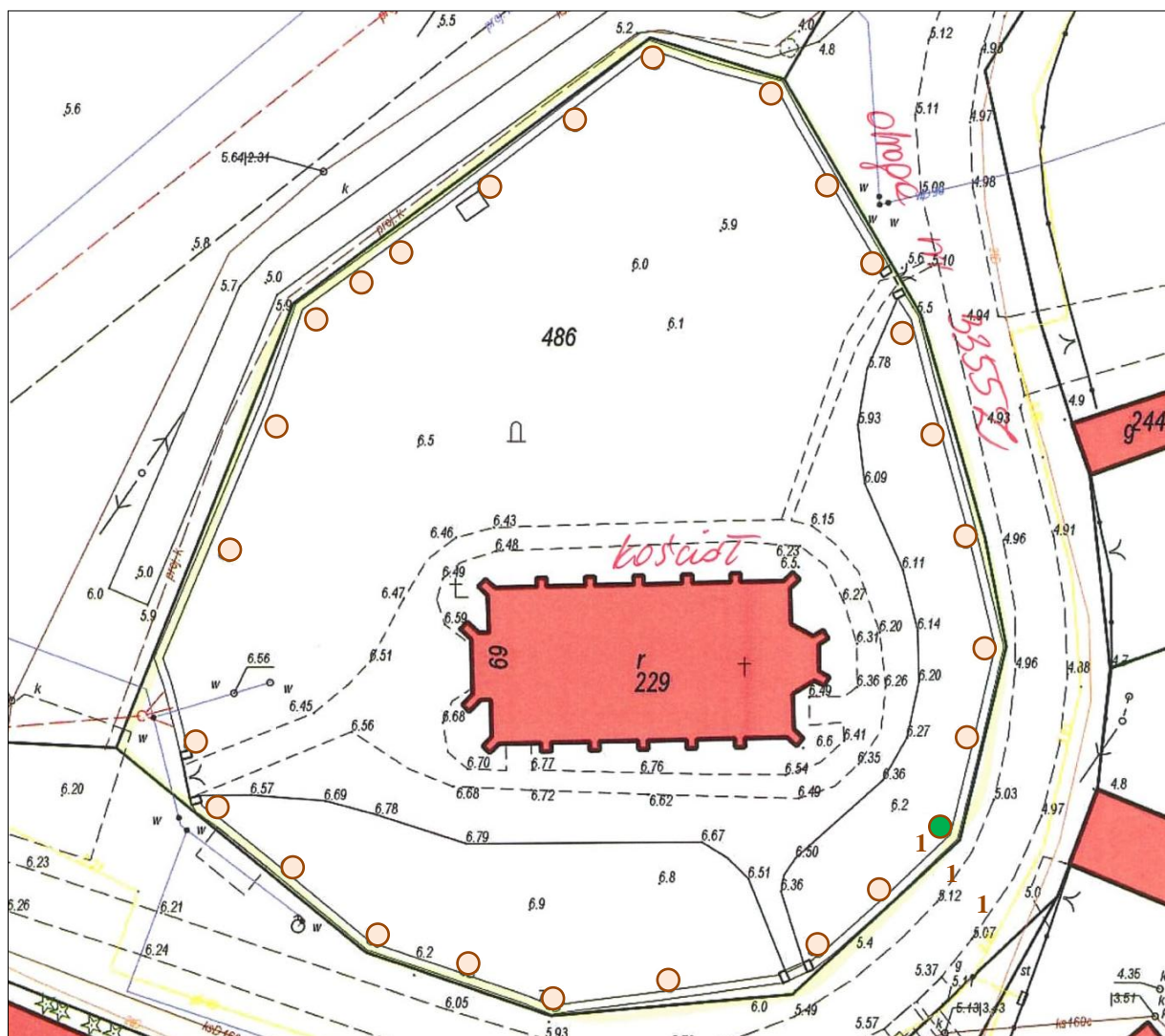
Położenie pomników przyrody
Dźwirzyno



● pomnik przyrody

skala 1:500

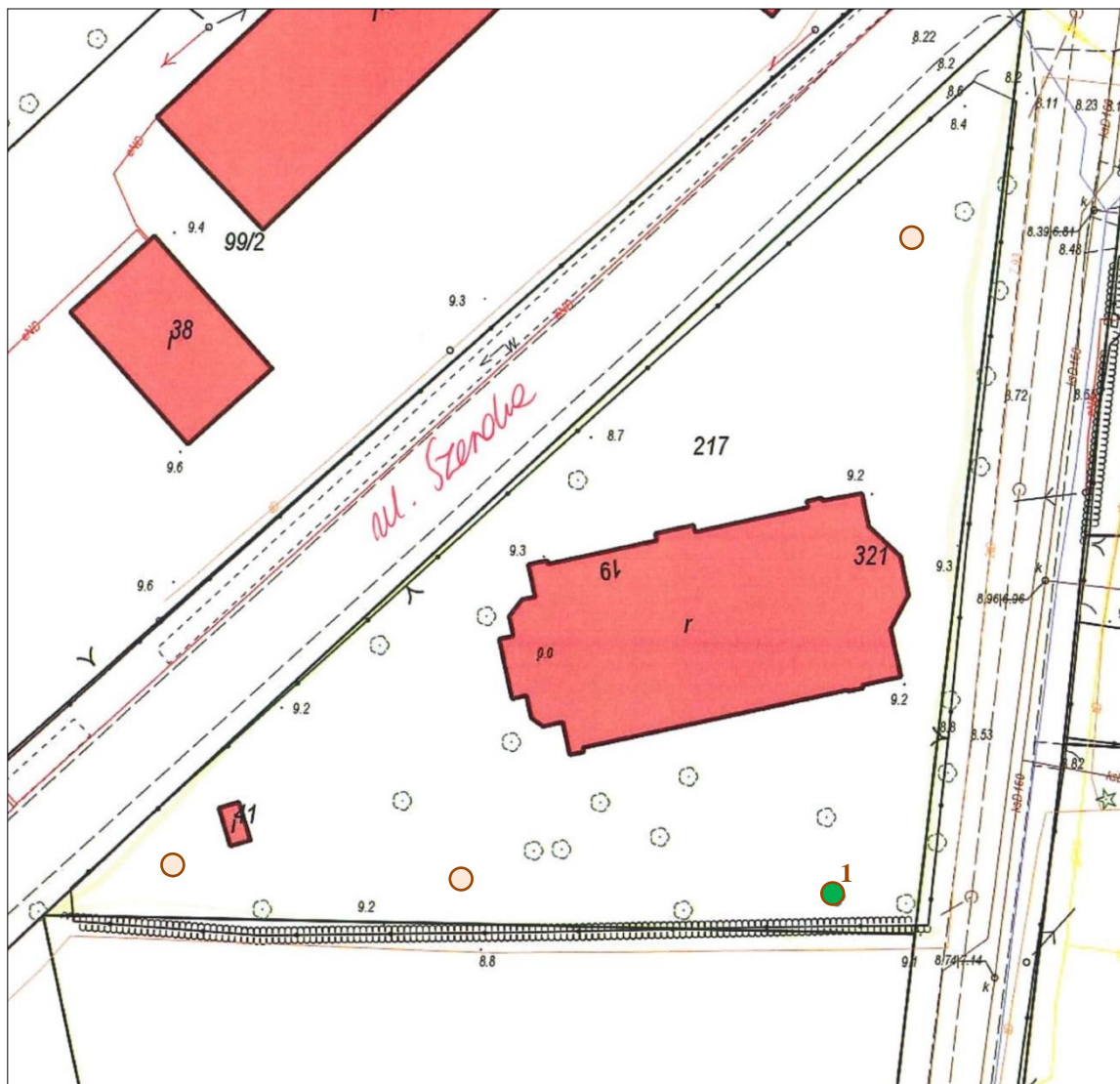
Położenie pomników przyrody
Karcino



pomnik przyrody

skala 1:500

Położenie pomników przyrody
Korzystno



● pomnik przyrody

skala 1:500

UZASADNIENIE

Zgodnie z art. 44 ust. 3 i 4 ustawy z dnia 16 kwietnia 2004 r. o ochronie przyrody (Dz. U. z 2018 r. poz. 1614) zniesienia form ochrony przyrody dokonuje Rada Gminy w drodze uchwały. Jednocześnie przepis art. 44 ust. 4 stanowi, iż zniesienie form ochrony przyrody następuje w razie utraty wartości przyrodniczych i krajobrazowych, ze względu na które ustanowiono formę ochrony przyrody lub w razie konieczności realizacji inwestycji celu publicznego w przypadku braku rozwiązań alternatywnych lub zapewnienie bezpieczeństwa powszechnego.

W dniach 02-26 października 2018 roku na podstawie umowy nr GKO.V.9.2018 z dnia 26 września 2018 roku wykonano inwentaryzację istniejących pomników przyrody na terenie Gminy Kołobrzeg. Podczas trwania prac usystematyzowano dane dotyczące aktualnej liczby oraz stanu fitosanitarnego form ochrony przyrody.

1. Grupa drzew gatunku dąb szypułkowy (*Quercus robur*) rosnących przy ul. Wyzwolenia w Dźwirzynie na działce ewidencyjnej nr 47 i 162, obręb 0001 Dźwirzyno została objęta ochroną na podstawie Rozporządzenia nr 7/92 Wojewody Koszalińskiego z dnia 08 września 1992 roku w sprawie uznania za pomniki przyrody (Dz. Urz. Woj. Koszalińskiego z dnia 30 września 1992 roku, Nr 15 Poz. 109). Podczas wizji lokalnej stwierdzono, iż jedno drzewo w wyniku dawnego wylamania stanowi obecnie ostaniec i posiada niewielką wartość przyrodniczą, krajobrazową, kulturową i edukacyjną.
2. Drzewa gatunku lipa drobnolistna (*Tilia cordata*), rosnące na terenie przykościelnym w Karcinie na działce ewidencyjnej nr 486, obręb 0046 zostały objęte ochroną na podstawie Rozporządzenia nr 12/95 Wojewody Koszalińskiego z dnia 28 grudnia 1995 roku w sprawie uznania za pomniki przyrody (Dz. Urz. Woj. Koszalińskiego z dnia 12 stycznia 1996 roku, nr 2, poz. 7). Podczas oględzin terenowych stwierdzono brak dwóch egzemplarzy drzew w terenie. Jednocześnie podczas przeprowadzonej wizji wykazano, iż spośród stwierdzonych 25 egzemplarzy lip oznaczanych jako lipy drobnolistne (*Tilia cordata*) występują również lipy szerokolistne (*Tilia platyphyllos*) w ilości 11 sztuk. Dodatkowo jedno drzewo gatunku lipa szerokolistna (*Tilia platyphyllos*) charakteryzuje się silnymi zaburzeniami stanu fitosanitarnego, stanowi zasadniczo żywy ostaniec oraz posiada niewielką wartość przyrodniczą, krajobrazową, kulturową i edukacyjną.
3. Drzewo z gatunku modrzew europejski (*Larix decidua*) rosnące na terenie przykościelnym przy ul. Szerokiej w Korzystnie na działce ewidencyjnej nr 217, obręb 0005 Korzystno zostało objęte ochroną na podstawie Rozporządzenia nr 12/95 Wojewody Koszalińskiego z dnia 28 grudnia 1995 roku w sprawie uznania za pomniki przyrody (Dz. Urz. Woj. Koszalińskiego z dnia 12 stycznia 1996 roku, nr 2, poz. 7). Stwierdzono brak przedmiotowego drzewa w terenie.
4. Drzewo z gatunku brzoza brodawkowata (*Betula pendula*) rosnące na terenie przykościelnym przy ul. Szerokiej w Korzystnie na działce ewidencyjnej nr 217, obręb 0005 Korzystno zostało objęte ochroną na podstawie Rozporządzenia nr 12/95 Wojewody Koszalińskiego z dnia 28 grudnia 1995 roku w sprawie uznania za pomniki przyrody (Dz. Urz. Woj. Koszalińskiego z dnia 12 stycznia 1996 roku, nr 2, poz. 7). Podczas wizji lokalnej stwierdzono zaburzenia stanu fitosanitarnego oraz znaczne pochylenie pnia w kierunku sąsiedniego drzewa gatunku dąb szypułkowy (*Quercus robur*), drogi powiatowej nr 3306Z, a także posesji osoby fizycznej. Ze względu na ciągłe użytkowanie terenu drzewo stanowi zagrożenie bezpieczeństwa osób i mienia. Przedmiotowy egzemplarz posiada niewielką wartość przyrodniczą, krajobrazową, kulturową i edukacyjną.

W związku z powyższym uzasadnione jest podjęcie nowej uchwały przez Radę Gminy Kołobrzeg w sprawie istniejących form ochrony przyrody na podstawie obowiązującej ustawy z dnia 16 kwietnia 2004 r. o ochronie przyrody (Dz. U. z 2018 r., poz. 1614).

Projekt uchwały, zgodnie z art. 44 ust. 1. pkt 3a wymagał uzgodnienia z Regionalną Dyрекcją Ochrony Środowiska w Szczecinie.