






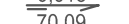


LEGENDA

-  - proj. nawierzchnia z kostki bet.
-  - proj. zjazdy z kostki bet.
-  14,22 - proj. rzędne
-  - proj. krawężnik bet. h=5cm
-  - proj. krawężnik obniżony h=0+3cm
-  - proj. hektometraż
-  0,015 / 70,09 - proj. spadki podłużne
-  2% - proj. spadki poprzeczne

KARTA REJESTRACYJNA MAPY		DO CEŁÓW PROJEKTOWYCH	
obręb Korzystno dz. 182/13 gmina Kołobrzeg powiat: kołobrzeski woj. zachodniopomorskie SKALA: 1:500 Układ współrzędnych: '2000/5' Poziom odniesienia wysokości: Kronsztadt '86		USŁUGI GEODEZYJNO-KARTOGRAFICZNE Piotr Rycko 78-113 Dygowo ul.Ogrodowa 37 (miejsce na pieczęć)	
Kierownik roboty:		Wykonano w ramach roboty geodezyjnej: KERG nr: 042-459/2013	
Mapę do celów projektowych sporządzono przy wykorzystaniu: 1. mapy zasadniczej w skali 1:500, sekcje: 5.216.25.12.4.1, 4.2, 4.3, 4.4		W zakresie opracowania znajdują się punkty osnowy geodezyjnej nr: brak	
2. danych branżowych części uzbrojenia podziemnego		podlegające ochronie a podst. art. 15, art. 48 ust. 1 pkt 3 ustawy Prawo geodezyjne i kartograficzne.	
3. pomiaru zieleni wysokiej i pniników przyrody oraz pomiaru innych obiektów wskazanych przez projektanta		Granice działek i użytków gruntowych wniesiono na podstawie numerycznej mapy ewidencyjnej. Stan prawny przebiegu granic do czasu ich geodezyjnego ustalenia w terenie może być różny od przedstawionym.	
4. opracowanych geodezyjnie elementów planu zagospodarowania przestrzennego (linie regulacyjne, osie ulic)		W trakcie opracowania nie wykonano ustalenia obciążeń służebności gruntowych. § 80 pkt.5 Rozporządzenia Ministra Spraw Wewnętrznych i Administracji z 9 listopada 2011r.	
Na mapie do celów projektowych wykazano następujące uzgodnione przez ZUDP projekty sieci uzbrojenia terenu: brak		W trakcie opracowania nie wykonano ustalenia obciążeń służebności gruntowych. § 80 pkt.5 Rozporządzenia Ministra Spraw Wewnętrznych i Administracji z 9 listopada 2011r.	
Metoda sporządzania mapy: mapa numeryczna uzupełniona pomiarem bezpośrednim, oprogramowanie: TURBOMAP, GEO-MAP		Identyfikator:	

Informacje dotyczące typu nośnika oraz zawartości nośnika z danymi cyfrowymi"	
1. Typ nośnika: CD	
Nazwa pliku	Wielkość
042-459-2013 Korzystno.dxf	947 233 B
	Data utworzenia
	06.08.2013

Informacje dodatkowe:

- zakres pomiaru
- Redakcja znaków zgodna z instrukcją K-1 (Podstawowa Mapa Kraju z 1998 r.).
- Mapa nadaje się do celów projektowych w zakresie pomiaru.
- Stożek kartometryczności mapy do celów projektowych jest zgodny z przepisami instrukcji (Podstawowa Mapa Kraju z 1998 r.).
- Wszystkie trwałe obiekty budowlane podlegają wytyczeniu przez jednostkę wykonawstwa geodezyjnego.
- Nie wyklucza się istnienia w terenie również uzbrojenia, o którym brak było informacji branżowych i nie zostało odnalezione w czasie inwentaryzacji geodezyjnej.

Uzbrojenie podziemne opracowano na podstawie:

- Danych branżowych - z literą B
- Pośredniego ustalenia przebiegu aparaturą elektromagnetyczną - z literą A
- Bezpośrednich pomiarów powykonawczych - bez litery

W związku z tym w części 1, 2 nie gwarantuje się kompletności, a dokładność położenia uzbrojenia może być niższa od dokładności kartometrycznej mapy.

Aktualność mapy do celów projektowych na dzień: 06.08.2013 r.

Reprodukowanie, rozpowszechnianie i rozprowadzanie niniejszego dokumentu wymaga zezwolenia, o którym mowa w art. 18 ustawy z dnia 17 maja 1989 r. - Prawo Geodezyjne i Kartograficzne (Dz. U. Nr 30, poz. 163 z późniejszymi zmianami).

INFRASTRUKTURA DROGOWA		PROJEKTOWANIE, NADZÓR I WYKONAWSTWO tel. 507 826 800	
INWESTOR :	Gmina Kołobrzeg, ul. Trzebiatowska 48a 78-100 Kołobrzeg		
OBIEKT :	Przebudowa ul. Szalwiewej w Korzystnie		
LOKALIZACJA :	dz. nr 233, 182/9, 182/13 obręb Korzystno		
NAZWA DROGI:	droga gminna dojazdowa		
BRANŻA:	DROGI		
TYTUŁ:	Plan sytuacyjno - wysokościowy skala 1:500		
PROJEKTOWAŁ :	Leszek Tymicz upr. nr 163/Sz/88	Podpis :	
OPRACOWAŁ :	mgr inż. Bogumił Korek		
Rys. nr 1	wrzesień 2013		