

Autorska Pracownia
Projektowa mgr inż. Bartosz
Sontowski
ul. Wierzbowa 8,
75- 635 Koszalin
tel. 0 502 168 562
tel/fax. (094) 347 32 15
adres do korespondencji:
Świerkowa 27, 75-644
Koszalin

Projekt wykonawczy

Budowa dojścia do plaży z ul. Spacerowej w Dźwirzynie – Etap II

Projekt jest zlokalizowany na działce nr: 344 w obrębie Dźwirzyna.

BRANŻA DROGOWA

Inwestor: Gmina Kołobrzeg, ul. Trzebiatowska 48A, 78-100 Kołobrzeg.

Zawartość opracowania

Branża drogowa:

- Oświadczenia
- Uzgodnienia
- Opis techniczny
- Rysunki :
 1. Projekt zagospodarowania terenu skala 1:500
 2. Przekroje normalne skala 1:50

Branża drogowa:

projektował: mgr inż. Bartosz Sontowski

upr. nr ZAP/0115/POOD/07

sprawił: mgr inż. Jan Sontowski

upr § 2 ust.1, § 5 ust.1, § 13 ust.1p.3b nr A/PB/8300/40/84 WBPPAiNB Koszalin

upr. ZAP/0204/POOS/10



URZĄD MORSKI w SŁUPSKU
Al. Sienkiewicza 18, 76-200 SŁUPSK
Tel./fax (0 prefiks 59) 842-84-06 do 08
dyrektor@umsl.gov.pl
sekretariat@umsl.gov.pl
[http:// www.umsl.gov.pl](http://www.umsl.gov.pl)
e-mail :inp@umsl.gov.pl
NP-pas-60/88-1/14

Autorska Pracownia Projektowa
mgr inż. Bartosz Sontowski
ul. Świerkowa 27
75-644 Koszalin

*dot.: budowy dojścia do plaży z ul. Spacerowej w m. Dźwirzyno (etap II-punkt widokowy).
Autorska Pracownia Projektowa przesyła poprawiony projekt branży mostowej z
wnioskiem o wydanie opinii.*

Informacja: branża drogowa dojścia do plaży została uzgodniona przez Urząd Morski
pismem nr NP-pas-60/177-6/13 z dnia 09.12.2013 r. Natomiast uwagi Urzędu do
punktu widokowego zostały wniesione pismem nr NP-pas-60/177-7/13 z dnia
22.01.2013 r.

Do wniosku załączono:

- projekt budowlany, **branży mostowej** pn. „Dojście do plaży z ul. Spacerowej w m. Dźwirzyno (**punkt widokowy**)”;
- wypisy z miejscowego planu zagospodarowania przestrzennego dla m. Dźwirzyno;

Po rozpatrzeniu wniosku Autorskiej Pracowni Projektowej – B. Sontowski Koszalin w sprawie przywołanej na wstępie oraz zapoznaniu się z poprawionym projektem branży mostowej załączonym do pisma z dnia 17.02.2014 r. (data wpływu 20.02.2014 r.), Urząd Morski w Słupsku wyraża następujące stanowisko:

- **projekt budowlany** branży mostowej tarasu widokowego opracowany przez Biuro OPTEM S. C. Gdańsk w ramach zadania „Dojście do plaży z ul. Spacerowej w m. Dźwirzyno” **opiniujemy/uzgadniamy pozytywnie** i nie wnosimy uwag.

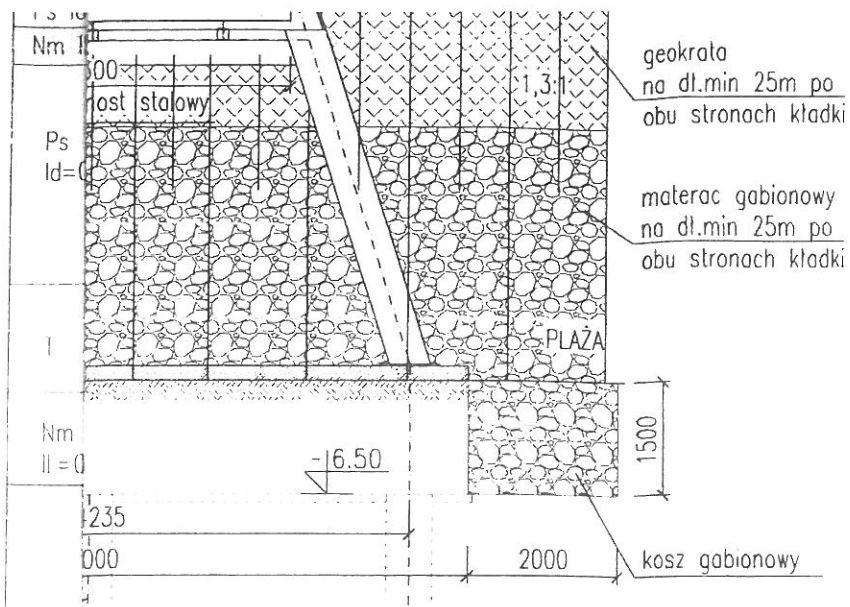
Uzasadnienie:

- Dojście do plaży/tarasu przez pas techniczny jest zgodne z miejscowym planem zagospodarowania przestrzennego dla m. Dźwirzyno;
 - Mapa sytuacyjno-wysokościowa dla celów projektowych dla punktu widokowego została sporządzona z uwzględnieniem zniszczeń brzegu morskiego jakie powstały z początkiem roku 2014-ego.
 - Zmiana średnic lin, na których podwieszony jest taras uwzględnia naturalne warunki na styku lądu i morza.
 - Zastosowane kosze i materace gabionowe oraz geokrata wpłyną na trwałość brzegu wydmowego po wybudowaniu pylonu stanowiącego konstrukcję nośną podwieszono tarasu.
 - Projekt budowlany branży drogowej uzgodniono pismem z dnia 09.12.2013 r.
 - Zmiana kierunku odprowadzenia wód opadowych z tarasu.
- Integralną częścią niniejszego uzgodnienia jest rys. nr 1 Taras widokowy.

Otrzymują:

- Adresat + załącznik
- Urząd Gminy Kołobrzeg
ul. Trzebiatowska 48 a, 78-100 Kołobrzeg
- OPTEM S. C.
ul. Grunwaldzka 156/4, 80-258 Gdańsk
- OW w/m
- NP a/a

DYREKTOR
Urzędu Morskiego w Słupsku
Tomasz Bobin



**URZĄD MIASTKI W ŚLUPSKU
INŻYNIERAT
NADZORU TECHNICZNEGO
I ZAGOSPODAROWANIA
PRZESTRZENNEGO**

*Wzruszenie do piwnicy nr NF p. 60/88-1/74
z dnia 27.02.2014r.*

KOLORYSTYKA:
PYLON I KONSTRUKCJA POMOSTU – szary
BALUSTARADA NIERDZEWNA – jasnoszary
POSZYCIE POMOSTU (DESKI) – brązowy

- UWAGI:**
1. Wszystkie wymiary podano w mm.
 2. Poziom podstawowy +/-0,00=6,30m n.p.m.

odnik wg
jektu dra

odp
proj

		80-258 Gdańsk, Al. Grunwaldzka 156/4 Telefon: (0)58 346-40-40 E-mail: biuro@optem.pl		NIP: 583-294-60-78 Fax: (0)58 742-10-70 WWW: www.optem.pl	
Zadanie: Budowa dojścia na plażę z ul. Spacerowej w Dzwirzynie – (etap II, punkt widokowy)			Stadium: PROJEKT BUDOWLANO – WYK.		
Obiekt: Taras widokowy			Branża: MOSTOWA		
Tytuł rysunku: Widoki			Skala: 1:100	Nr re wizji: 00	Nr rysunku: 1
FUNKCJA	IMIĘ NAZWISKO	NUMER UPRAWNIENI	SPECJALNOŚĆ	PODPIS	
Projektant	Tomasz Kuszniere wicz	323/Gd/2002	spec. konstr. – budowlana		
Opracował/a	Lukasz Dymura				
Sprawdzający	Piotr Ossowski	337/Gd/2002	spec. konstr. – budowlana		
Data:	listopad 2013				

Kopowanie, przetwarzanie oraz udostępnianie osobom trzecim
jedynie za pisemną zgodą Optem s.c.

W Y P I S
Z MIEJSCOWEGO PLANU ZAGOSPODAROWNIA
PRZESTRZENNEGO MIEJSCOWOŚCI DŹWIRZYNO

Zgodnie z miejscowym planem zagospodarowania przestrzennego miejscowości Dźwirzyno zatwierdzonym Uchwałą Nr IX / 53 / 2007 Rady Gminy Kołobrzeg z dnia 31 maja 2007 r. ogłoszonym w Dz. Urz. Wojew. Zachodniopomorskiego Nr 81 z dnia 10.07.2007r. poz. 1309 .

Urząd Gminy Kołobrzeg zaświadcza , że niżej wymienione działki :

nr 344 położona w obrębie ewidencyjnym Dźwirzyno leży na terenach opisanych symbolami A1 TP, A2d,e,f, ZL , 97KP , 47KDD zgodnie z rysunkiem planu i przeznaczone są pod:

Dla terenu funkcjonalnego oznaczonego na rysunku planu symbolem A1 TP o pow. 20,8807 ha obowiązują następujące ustalenia:

- 1) przeznaczenie terenu - teren plaży nadmorskiej;
- 2) zasady zagospodarowania i użytkowania terenu:
 - a) teren plaży nadmorskiej stanowiącej integralną część pasa technicznego przeznaczonego do utrzymania brzegu morskiego w stanie zgodnym z wymogami bezpieczeństwa i ochrony środowiska – art. 36 ustawy z dnia 21 marca 1991 r. o obszarach morskich Rzeczypospolitej Polskiej i administracji morskiej (Dz. U. z 2003 r. Nr 153, poz. 1502 z późn. zm.);
 - b) zachowuje się naturalny charakter plaży z możliwością lokalizacji budowli hydrotechnicznych i urządzeń związanych z nawigacją oraz wykonywania prac związanych z ochroną pasa nadbrzeżnego;
 - c) w obrębie brzegu morskiego, szczególnie na odcinku 343,3 – 345,4 km zaznacza się erozyjne oddziaływanie morza i ze względu na duże zagrożenie wymaga on sztucznego zasilania i modernizacji umocnień brzegowych zgodnie z ustawą z dnia 28 marca 2003 r. o ustanowieniu programu wieloletniego „Program ochrony brzegów morskich” (Dz. U. z 2003 r., Nr 67, poz. 621);
 - d) dopuszcza się lokalizację tymczasowych - sezonowych urządzeń rekreacji plażowej takich jak baseny i zjeżdźalnie;
 - e) zakaz lokalizacji obiektów gastronomii, handlu i przystani motorowego sprzętu wodnego;
 - f) wykorzystanie pasa technicznego w innym celu niż ochrona brzegu morskiego może odbywać się jedynie za zgodą Dyrektora Urzędu Morskiego w Słupsku, który jednocześnie określi warunki tego wykorzystania;
 - g) w przypadku zamierzenia wykonania trwałej zabudowy na obszarze pasa technicznego należy uzyskać stosowną zgodę Dyrektora Urzędu Morskiego w Słupsku;
 - h) zakaz użytkowania urządzeń powodujących przekraczanie dopuszczalnego poziomu hałasu dla terenów rekreacyjno-wypoczynkowych poza miastem zgodnie z przepisami odrębnymi, za wyjątkiem urządzeń nagłaśniających związanych z zapewnieniem bezpieczeństwa użytkowników plaży oraz wykonywania prac ochronnych;
- 3) zasady ochrony środowiska, przyrody i krajobrazu - teren znajduje się w obszarze chronionego krajobrazu „Koszaliński Pas Nadmorski” i w obszarze specjalnej ochrony ptaków Natura 2000 „Zatoka Pomorska” w związku z czym należy uwzględnić uwarunkowania zawarte w § 9 ustaleń planu;
- 4) zasady zagospodarowania terenów podlegających ochronie na podstawie przepisów odrębnych - teren znajduje się w pasie techniczny pasa nadbrzeżnego brzegu morskiego i w obszarze górniczym „Kołobrzeg II” utworzonym dla ochrony złoża leczniczych wód mineralnych „Kołobrzeg” - w związku z czym należy uwzględnić uwarunkowania zawarte w § 9 ustaleń planu;
- 5) zasady obsługi komunikacyjnej - wjazd samochodów na plażę tylko dla pojazdów uprawnionych, specjalnych i związanych z ochroną brzegu morskiego w rejonach wyznaczonym przez Urząd Morski;
- 6) zasady obsługi w infrastrukturę techniczną - w obrębie plaży dopuszcza się doprowadzenie kabli energetycznych i telefonicznych oraz wodociągu.

Dla terenu funkcjonalnego oznaczonego na rysunku planu symbolami A2 d,e,f, ZL obowiązują następujące ustalenia:

- 1) przeznaczenie terenu - teren lasu;
- 2) zasady zagospodarowania i użytkowania terenu:
 - a) teren leśny stanowiący integralną część pasa technicznego przeznaczonego do utrzymania brzegu morskiego w stanie zgodnym z wymogami bezpieczeństwa i ochrony środowiska – art. 36 ustawy z dnia 21 marca 1991 r. o obszarach morskich Rzeczypospolitej Polskiej i administracji morskiej (Dz. U. z 2003 r. Nr 153, poz. 1502 z późn. zm.);
 - b) zachowuje się las nadbrzeżny jako las glebochronny na wydmach na podstawie art. 15 ustawy z dnia 28 września 1991r. o lasach (Dz. U. Nr 102, poz. 444 z późn. zm.);
 - c) gospodarka leśna winna być prowadzona zgodnie z ustaleniami planu urządzenia lasu pasa technicznego;

- d) dopuszcza się lokalizację budowli hydrotechnicznych i urządzeń związanych z nawigacją oraz wykonywania prac związanych z ochroną pasa nadbrzeżnego;
 - e) utrzymuje się istniejące przejścia piesze i wjazdy techniczne na plażę w obrębie terenów od A2a ZL do A2e ZL z możliwością ich przebudowy, ustanowione przez Urząd Morski w Słupsku;
 - f) wykorzystanie pasa technicznego w innym celu niż ochrona brzegu morskiego może odbywać się jedynie za zgodą Dyrektora Urzędu Morskiego w Słupsku, który jednocześnie określi warunki tego wykorzystania;
 - g) w przypadku zamierzenia wykonania trwałej zabudowy na obszarze pasa technicznego należy uzyskać stosowną zgodę Dyrektora Urzędu Morskiego w Słupsku;
 - h) utrzymuje się istniejące lokalizacje zabudowy i dopuszcza lokalizację nowych obiektów sanitarnych z zapleczem usługowym związanych z obsługą turystów w rejonach przejść na plażę w uzgodnieniu z Urzędem Morskim;
 - i) w obszarze A2f ZL dopuszcza się lokalizację nowych przejść pieszych na plażę po wcześniejszym uzgodnieniu ich przebiegu z Urzędem Morskim w Słupsku;
- 3) zasady ochrony środowiska, przyrody i krajobrazu - teren znajduje się w obszarze chronionego krajobrazu „Koszaliński Pas Nadmorski” i w części w specjalnym obszarze ochrony siedlisk Natura 2000 „Trzebiatowsko - Kołobrzeski Pas Nadmorski” w związku z czym należy uwzględnić uwarunkowania zawarte w § 9 ustaleń planu;
 - 4) zasady zagospodarowania terenów podlegających ochronie na podstawie przepisów odrębnych - teren znajduje się w obszarze gómiczym „Kołobrzeg II” dla złoża wód leczniczych i w pasie technicznym pasa nadbrzeżnego brzegu morskiego, w związku z czym należy uwzględnić uwarunkowania zawarte w § 9 ustaleń planu;
 - 5) zasady obsługi komunikacyjnej:
 - a) przejazd samochodów na plażę tylko dla pojazdów uprawnionych, specjalnych i związanych z ochroną brzegu morskiego w rejonie wyznaczonym przez Urząd Morski;
 - b) istniejące i projektowane przejścia piesze na plażę – projekty planowanych przejść w pasie technicznym należy uzgodnić z Urzędem Morskim w Słupsku;
 - 6) zasady obsługi w infrastrukturę techniczną - dopuszcza się doprowadzenie kabli energetycznych i telefonicznych oraz wodociągu i kanalizacji sanitarnej w pasach przejść i dojazdów do plaży.

Dla terenów funkcjonalnych oznaczonych na rysunku planu symbolami KP obowiązują następujące ustalenia:

- 1) przeznaczenie podstawowe – ciąg pieszy;
- 2) przeznaczenie uzupełniające:
 - a) wyposażenie techniczne ciągu;
 - b) dopuszcza się wykorzystanie okresowe ciągów pieszych jako dojazdów eksploatacyjnych do terenów do których nie ma innych dojazdów środkami transportu nie powodującymi zniszczenia nawierzchni;
 - c) dopuszcza się wykorzystywanie ciągu pieszego do przejazdu pojazdów specjalnych;
 - d) infrastruktura techniczna projektowana dopuszczona w liniach rozgraniczających:
 - woda - o średnicy DN/OD 110-250 mm;
 - kanalizacja ściekowa tłoczna – o średnicy DN/OD 110-200 mm;
 - kanalizacja ściekowa grawitacyjna- o średnicy DN/OD 200-315 mm;
 - kanalizacja deszczowa o średnicy DN/ID 250- 1000 mm;
 - gazociąg;
 - kable elektryczne średniego i niskiego napięcia;
 - oświetlenie drogi;
 - kable telefoniczne;
- 3) zasady zagospodarowania:
 - a) szerokość w liniach rozgraniczających zmienna od 2,5 do 10,0 m – zgodnie z rysunkiem planu;
 - b) dopuszcza się nawierzchnię z polbruk, kamienia i żwiru;
- 4) zasady zagospodarowania terenów podlegających ochronie na podstawie przepisów odrębnych – wszystkie ciągi piesze znajdują się w obszarze gómiczym „Kołobrzeg II” dla złoża wód leczniczych, a niektóre z nich w obszarach podlegających ochronie zgodnie z rysunkiem planu i uwarunkowaniami zawartymi w § 9 ustaleń planu.

Dla terenów funkcjonalnych oznaczonych na rysunku planu symbolem KDD obowiązują następujące ustalenia:

- 1) przeznaczenie podstawowe – droga publiczna klasy drogi dojazdowej, kategorii gminnej;
- 2) przeznaczenie uzupełniające:
 - a) wyposażenie techniczne drogi;
 - b) w obrębie drogi 31KDD ścieżka rowerowa;
 - c) infrastruktura techniczna projektowana dopuszczona w liniach rozgraniczających drogi:
 - woda - o średnicy DN/OD 110-250 mm;
 - kanalizacja ściekowa tłoczna – o średnicy DN/OD 110-200 mm;
 - kanalizacja ściekowa grawitacyjna- o średnicy DN/OD 200-315 mm;
 - kanalizacja deszczowa o średnicy DN/ID 250- 1000 mm;

- gazociąg;
 - kable elektryczne średniego i niskiego napięcia;
 - oświetlenie drogi;
 - kable telefoniczne;
- 3) zasady zagospodarowania drogi:
- a) szerokość w liniach rozgraniczających zmienna od 8,0 do 20,0 m – zgodnie z rysunkiem planu;
 - b) ustala się skrzyżowanie dróg z innymi drogami zgodnie z rysunkiem planu;
 - c) utrzymuje się istniejące skrzyżowania i zjazdy z drogi, dopuszcza się nowe dla działek położonych wzdłuż drogi;
 - d) dopuszcza się realizację miejsc postojowych na samochody osobowe zgodnie z przepisami odrębnymi;
 - e) dopuszcza się nie wyodrębnianie jezdni i chodników, jeżeli pas drogowy jest węższy od 10 m.
- 4) zasady zagospodarowania terenów podlegających ochronie na podstawie przepisów odrębnych – wszystkie drogi znajdują się w obszarze górniczym „Kołobrzeg II” dla złoża wód leczniczych, a niektóre z nich w obszarach podlegających ochronie zgodnie z rysunkiem planu i uwarunkowaniami zawartymi w § 9 ustaleń planu.

za zgodność

[Handwritten signature]
[Illegible text]

Zwolnione z opłaty skarbowej na podstawie art. 7 ustawy o opłacie skarbowej z 2006r. (tekst jednolity Dz. U. 2012.1282. z 21 listopada).

Otrzymują :

wnioskodawca

2. a/a

Miejsce i data: **Kołobrzeg, 29.01.2014**

STAROSTWO POWIATOWE
Zespół Uzgadniania
Dokumentacji Projektowej
ul. Gryfitów 4-6, 78-100 Kołobrzeg

OPINIA GN.6630.45.2014
o uzgodnieniu dokumentacji projektowej

Podstawa prawna wydania opinii:

art. 7d pkt 2 ustawy z dnia 17 maja 1989 r. Prawo geodezyjne i kartograficzne (t.j. Dz.U. z 2010 r. Nr 193 poz. 1287 z późn. zm.) oraz § 20 ust. 1 rozporządzenia Ministra Rozwoju Regionalnego i Budownictwa z dnia 2 kwietnia 2001 r. w sprawie geodezyjnej ewidencji sieci uzbrojenia terenu oraz zespołów uzgadniania dokumentacji projektowej (Dz.U. Nr 38 poz. 455)

UZGADNIA

Przedmiot uzgodnienia: **budowa dojścia do plaży, kabel energetyczny oświetleniowy (oświetlenie parkowe i projektorowe)**

Lokalizacja: **DŻWIRZYNO gm. Kołobrzeg, ul. Spacerowa, działki 18/4, 19/3, 344**

Dla: **GINA KOŁOBRZEG**
78-100 Kołobrzeg ul. Trzebiatowska 48a


Na zlecenie z dnia 23.01.2014

Data wpływu: 24.01.2014

1. Uzgodnienie zachowuje ważność przez okres 3 lat od dnia wydania.
2. Uzgodnienie traci ważność gdy inwestor lub organ administracji architektoniczno-budowlanej a także organ nadzoru budowlanego powiadomią o utracie ważności, zmianie lub uchynieniu decyzji; o warunkach zabudowy, o ustaleniu lokalizacji inwestycji celu publicznego, o zatwierdzeniu projektu budowlanego, o pozwoleniu na budowę.
3. W przypadkach określonych w pkt 2) inwestor jest zobowiązany zawiadomić bezzwłocznie tutejszy Zespół.
4. Wszystkie odstępstwa od uzgodnionej dokumentacji wymagają dodatkowego uzgodnienia w tutejszym Zespole.
5. Przed wejściem w teren należy uzyskać zgodę właścicieli gruntów na ułożenie przewodów uzbrojenia podziemnego na ich nieruchomościach.
6. Inwestorzy są obowiązani do zapewnienia wyznaczenia przez uprawnione jednostki wykonawstwa geodezyjnego usytuowania w terenie obiektów budowlanych wymagających pozwolenia na budowę.
7. Po zrealizowaniu obiektu, należy zlecić uprawnionej jednostce wykonawstwa geodezyjnego inwentaryzację powykonawczą (w przypadku przewodów podziemnych przed ich zasypaniem).
8. Integralną część niniejszego uzgodnienia stanowią mapy z uwidocznionym projektem inwestycji.
9. Postępowanie niezgodne z ww. przepisami podlega karze grzywny orzekanej na podstawie przepisów o postępowaniu w sprawach o wykroczenia (art.48 ust.1 pkt 6 i ust.2 Ustawy)
10. Uzgodnienie niniejsze nie dotyczy odniesienia projektowanych przewodów do sieci uzbrojenia o charakterze zastrzeżonym. Uzgodnienie w tym zakresie należy uzyskać w Wojewódzkim Sztabie Wojskowym w Szczecinie.

Uwagi i zalecenia do projektu: Zgodnie z załączoną kopią protokołu nr **GN.6630.45.2014** z dnia **28.01.2014**

Z up. Starosty
PRZEWODNICZĄCY
Zespołu Uzgadniania Dokumentacji Projektowej


Geodeta Uprawniony Jolanta Zytko
upr. GGK. Nr 18762/ zakres 1

PROTOKÓŁ Nr GN.6630.45.2014

uzgodnienia dokumentacji projektowej

Przedmiot uzgodnienia: **budowa dojścia do plaży, kabel energetyczny oświetleniowy (oświetlenie parkowe i projektorowe)**Lokalizacja: **DŹWIRZYNO gm. Kołobrzeg, ul. Spacerowa, działki 18/4, 19/3, 344**Projektant: **BARTOSZ SONTOWSKI, JAN CHODOROWSKI, TOMASZ KUŚNIEREWICZ**Inwestor: **GMINA KOŁOBRZEG
78-100 Kołobrzeg ul. Trzebiatowska 48a**Na podstawie zlecenia z dnia **23.01.2014** Data wpływu do ZUDP: **24.01.2014**Zespół Uzgadniania Dokumentacji Projektowej uzgadnia / ~~nie uzgadnia~~ ww. obiekt(ów)

branża	treść uzgodnienia, data i podpis uzgadniającego
<p>Polska Spółka Gazownictwa sp. z o.o. ul.M.Kasprzak 27 61-221 Wągrowa Oddział w Poznaniu</p> <hr/> <p>Rejon Dystrybucji Gazu w Kołobrzegu ul.Koszalińska 30 78-100 Kołobrzeg tel. 94 353 04 69 faks 94 353 04 74 NIP 525 24 96 111 KRS 0000374001 REGON 142739519</p> <p>gazownicza</p>	<p>28.01.14</p> <p>Uzgodniono</p> <p>Mistrz Sieci / Instalacji Artur Łajac</p>
<p>Operator S.A. Oddział w Koszalinie Rejon Dystrybucji w Kołobrzegu ul. Rolna 3 78-100 Kołobrzeg NIP 503-000-11-90</p> <p>energetyczna</p>	<p>28.01.2014</p> <p>Uzgodniono</p> <p>Kierownik Działu Dokumentacji Energetycznej Grzegorz Pękuł</p>
<p>telekomunikacyjna</p>	<p>TP S.A. Pion Techniczny i Obsługi Klienta Region Operacyjnego Urządzenia Sieci i Usług w Chorzowie Dział Zarządzania Zasobami Sieci - Szczecin</p> <p>L. dz. 45 201 4 r.</p> <p>Uzgodniono z zastrzeżeniem Uwag wg przekazanego załącznika</p> <p>Miejscowość Data 28.01.14 Dział Zarządzania Zasobami Sieci w Szczecinie</p> <p>Mirosław Kaczorek</p>
<p>MIEJSKIE WODOCIĄGI I KANALIZACJA Spółka z ograniczoną odpowiedzialnością w Kołobrzegu MARSZAL INSPEKTOR ds. TECHNICZNYCH Andrzej Kujda</p> <p>wodociągowo-kanalizacyjna</p>	<p>uzgodnienie. 7.1/2014.</p> <p>uzgadnia się bez uwag.</p> <p>11.9 24.01.2014.</p>

Autorska Pracownia Projektowa
mgr inż. Bartosz Sontowski
ul. Wierzbowa 8
75-635 Koszalin

EOŚ- 8867/TK-3/AF/2013

Kołobrzeg 08-01-2014

Warunki nr 1-UR-3/2014 usunięcia kolizji z siecią oświetlenia drogowego

Dotyczy : Budowy dojścia do plaży z ul. Spacerowej w Dźwirzynie - powiat kołobrzeski

W związku z budową dojścia do plaży i zaistniałą kolizją z istniejącą siecią oświetleniową w Dźwirzynie przy ul. Spacerowej -Energia Oświetlenie Spółka z o.o RDRU Kołobrzeg podaje następujące warunki usunięcia kolizji z istniejącą siecią :

1. Należy dokonać likwidacji stanowisk słupowych szt. 2 na odcinku od ul. Spacerowej w kier. morza wraz z z linią kablową dł. ok. 0,1 km
2. Należy kabel oświetleniowy z ostatniej latarni (czynnej) wypiąć i zlikwidować.
3. Materiały z demontażu należy rozliczyć z RDRU Kołobrzeg (druk w załączeniu) Kołobrzeg ul. Rolna 3
4. Roboty własnym staraniem i na własny koszt wykona inwestor.
5. Integralną część powyższych warunków stanowią obowiązujące przepisy i normy oraz uzgodnienia ZUDP – Starostwo Kołobrzeg .
6. Zgłosić zamiar przystąpienia do robót na sieci oświetlenia drogowego do RDRU Kołobrzeg tel.691 040 890 lub e-mail: andrzej.filipski@energa.pl
7. Dopuszczenia do robót na czynnej sieci oświetlenia , a także czynności związane z zakończeniem prac na sieci oświetlenia drogowego dokona pracownik Energa Oświetlenie Sp.zo.o
8. Prace przy budowie urządzeń mogą wykonywać tylko osoby uprawnione Po wykonaniu prac , wykonawca w porozumieniu z inwestorem zgłosi do Energa Oświetlenie obiekt celem dokonania sprawdzenia i odbioru.
9. Do zgłoszenia należy dołączyć:
 - a. pozwolenie na budowę
 - b. dokumentację powykonawczą
 - c. wymagane protokoły badań i prób
 - d. karty gwarancyjne , atesty, certyfikaty itp.
10. Niniejsze warunki zachowują ważność przez okres 2 lat od daty wystawienia

Opracował :
Andrzej Filipiński

Zatwierdził :
Pełnomocnik Zarządu


Antoni Kowalczyk



URZĄD MORSKI w SŁUPSKU
Al. Sienkiewicza 18, 76-200 SŁUPSK
Tel./fax (0 prefiks 59) 842-84-06 do 08
dyrektor@umsl.gov.pl
sekretariat@umsl.gov.pl
[http:// www.umsl.gov.pl](http://www.umsl.gov.pl)
e-mail :inp@umsl.gov.pl
NP-pas-60/177-4/13

Autorska
PRACOWNIA PROJEKTOWA
mgr inż. Jan Sontowski
Wpłynęło dnia:
5.12.2013
Wt
podpis osoby przyjmującej pismo

Słupsk, dnia 02.12.2013 r.

DECYZJA

Na podstawie art.104 ustawy z dnia 14 czerwca 1960r. k.p.a. (jednolity tekst Dz. U. z 2013r., poz. 267 z późn. zm.), art. 37 ust. 1 ustawy z dnia 21 marca 1991r. o obszarach morskich Rzeczypospolitej Polskiej i administracji morskiej (jednolity tekst Dz. U. z 2013r., poz. 934 z późn. zm.) po rozpatrzeniu wniosku Pana Bartosza Sontowskiego, działającego w imieniu Inwestora – Gminy Kołobrzeg, z dnia 18.11.2013r., dotyczącego wydania zgody na wykorzystanie pasa technicznego w innym celu niż ochrona brzegu, pod zamierzenie inwestycyjne pn.: „Budowa dojścia do plaży z ul. Spacerowej w Dźwirzynie, na dz. nr 344 obr. Dźwirzyno”

WYRAŻAM ZGODĘ

na wykorzystanie pasa technicznego w innym celu niż ochrona brzegu, pod zamierzenie inwestycyjne pn.: „Budowa dojścia do plaży z ul. Spacerowej w Dźwirzynie, na dz. nr 344 obr. Dźwirzyno”.

UZASADNIENIE:

Planowana inwestycja nie wpłynie negatywnie na stan ochrony brzegu morskiego.

POUCZENIE:

Od niniejszej decyzji służy stronom wniesienie odwołania do Ministra Infrastruktury i Rozwoju za pośrednictwem Urzędu Morskiego w Słupsku w terminie 14 dni od daty otrzymania.

Otrzymują:

- Autorska Pracownia Projektowa
mgr inż. Bartosz Sontowski
ul. Świerkowa 27, 75-644 Koszalin
- Urząd Gminy Kołobrzeg
ul. Trzebiatowska 48 a, 78-100 Kołobrzeg
- OW w/m
- NP a/a

DYREKTOR
Urzędu Morskiego w Słupsku

Tomasz Bobin



URZĄD MORSKI w SŁUPSKU
Al. Sienkiewicza 18, 76-200 SŁUPSK
Tel./fax (0 prefiks 59) 842-84-06 do 08
dyrektor@umsl.gov.pl
sekretariat@umsl.gov.pl
[http:// www.umsl.gov.pl](http://www.umsl.gov.pl)
e-mail: inp@umsl.gov.pl
NP-pas-60/177-5/13

AUTORSKA
PRACOWNIA PROJEKTOWA
mgr inż. Jan Sontowski
Wpłynęło dnia
5.12.2013
Wt
podpis osoby przyjmującej pismo

Słupsk, dnia 02.12.2013 r.

DECYZJA

Na podstawie art.104 ustawy z dnia 14 czerwca 1960r. k.p.a. (jednolity tekst Dz. U. z 2013r., poz. 267 z późn. zm.), art. 88l ust. 9 w nawiązaniu do art. 88l ust. 2 ustawy z dnia 18 lipca 2001r. – Prawo wodne (jednolity tekst Dz. U. z 2012r., poz. 145 z późn. zm.) po rozpatrzeniu wniosku Pana Bartosza Sontowskiego, działającego w imieniu Inwestora – Gminy Kołobrzeg, z dnia 18.11.2013 r., dotyczącego wydania decyzji zwalniającej z zakazu wykonania zamierzenia inwestycyjnego pn.: „Budowa dojścia do plaży z ul. Spacerowej w Dźwirzynie, na dz. nr 344 obr. Dźwirzyno”, na obszarze szczególnego zagrożenia powodzią – pas techniczny

ZWALNIAM Z ZAKAZU

wykonania zamierzenia inwestycyjnego pn.: „Budowa dojścia do plaży z ul. Spacerowej w Dźwirzynie, na dz. nr 344 obr. Dźwirzyno”, na obszarze szczególnego zagrożenia powodzią – pas techniczny.

UZASADNIENIE:

Realizacja planowanego zamierzenia inwestycyjnego nie wpłynie negatywnie na stan ochrony przed powodzią na przedmiotowym terenie.

POUCZENIE:

Od niniejszej decyzji służy stronom wniesienie odwołania do Ministra Infrastruktury i Rozwoju za pośrednictwem Urzędu Morskiego w Słupsku w terminie 14 dni od daty otrzymania.

Otrzymują:

- Autorska Pracownia Projektowa
mgr inż. Bartosz Sontowski
ul. Świerkowa 27, 75-644 Koszalin
- Urząd Gminy Kołobrzeg
ul. Trzebiatowska 48 a, 78-100 Kołobrzeg
- OW w/m
- NP a/a

DYREKTOR
Urzędu Morskiego w Słupsku

Tomasz Bobin



Gościno, 25.11.2013 r.


Zn. spr.: ZG-210-141/13

Autorska Pracownia Projektowa
mgr inż. Bartosz Montowski
ul. Świerkowa 27
75-644 Koszalin

W odpowiedzi na pismo znak – Dźwirzyno 5/2013 - z dnia 18 listopada 2013r w sprawie uzgodnienia projektu przebiegu dojścia na plażę przy ul. Spacerowej w Dźwirzynie, przebiegającego przez działkę nr 344 w obrębie Dźwirzyno, gmina Kołobrzeg, Nadleśnictwo Gościno informuje, ww. działka nie znajduje się w zarządzie LP, nie możemy więc nie będąc zarządcami działki, potwierdzić uzgodnienia projektu budowy dojścia na plażę. Według posiadanych informacji, działka ta znajduje się w zarządzie Urzędu Morskiego w Słupsku i do niego należy zwrócić się o uzgodnienie.

Nadmieniamy natomiast, że nie widzimy przeszkód aby takie dojście przez ten teren nie mogło być zrealizowane, gdyż nie stanowi żadnego zagrożenia dla prowadzenia gospodarki leśnej.

W załączeniu odsyłamy pełnomocnictwo oraz 2 egzemplarze projektu.

NADLEŚNICZY

mgr inż. Krzysztof Olejnik

Do wiadomości:

- Urząd Morski w Słupsku, Obwód Ochrony Wybrzeża
Ul. Nadbrzeżna 8, 78-111 Ustronie Morskie

OPIS TECHNICZNY

do projektu budowy dojścia do plaży z ul. J. Krasickiego w Dźwirzynie.

1. Podstawa opracowania i wykorzystane materiały

- uzgodnienia z Inwestorem;
- mapa i pomiar do celów projektowych;
- inwentaryzacja stanu istniejącego;
- warunki na przebudowę i zabezpieczenie uzbrojenia;
- rozporządzenie Ministra Transportu i Gospodarki Morskiej z dnia 2 marca 1999 r. w sprawie warunków technicznych, jakim powinny odpowiadać drogi publiczne i ich usytuowanie.

2. Przedmiot i zakres projektu

Zaprojektowano wykonanie zejścia na plażę wraz z oświetleniem.

Zaprojektowano chodnik z kostki brukowej betonowej o szerokości 3,0 m przy zejściu na plażę z ul. J. Krasickiego w Dźwirzynie.

Trasa zejścia na plażę zarówno w planie, jak i w profilu została dostosowana do istniejącego terenu tak, aby jak najmniej ingerować w wydmnę. Na całej długości nawierzchnia została ogrodzona siatką na słupkach o wysokości 1.70 m zlokalizowaną w odległości 0.50 m od krawędzi nawierzchni.

3. Istniejące zagospodarowanie terenu

W stanie istniejącym dojście do plaży stanowi zniszczony chodnik z kostki brukowej betonowej szerokości 1,5 – 2,0m. Na przedłużeniu tego chodnika znajduje się zejście na plażę. W tym rejonie nie ma innego dojścia do plaży.

4. Opis projektowanego zagospodarowania terenu

Zaprojektowano wykonanie dojścia na plażę o szerokości 3,0 m z kostki brukowej betonowej po trasie istniejącej z poszerzeniem istniejącego dojścia. W miejscach ingerencji w wydmnę zaprojektowano mury oporowe mające na celu powstrzymanie naporu piasku z wydmy.

Trasa dojścia do plaży zarówno w planie, jak i w profilu została dostosowana do istniejącego terenu tak, aby jak najmniej ingerować w wydmnę. Na całej długości zejścia teren został ogrodzony siatką na słupkach o wysokości 1,7 m zlokalizowaną w odległości 0.5m od krawędzi chodnika (z wyjątkiem odcinków murów oporowych). Odcinek zejścia bezpośrednio na plażę zaprojektowano jako demontowalny z maty listwowej.

Konstrukcja chodnika

- 8 cm kostka betonowa mix kolorów
- 3 cm podsypka cementowo – piaskowa;
- 15 cm podbudowa z kruszywa łamanego stabilizowanego mechanicznie
- 10 cm piasek

Konstrukcja zejścia na plażę

- mata drewniana listewkowa (materiał inwestora)

5. Odwodnienie

Odwodnienie powierzchniowe na teren.

5. Uzbrojenie

Zaprojektowano wymiana istniejących słupów i opraw służących jako oświetlenie dojścia.

6. Rozwiązanie zieleni

Rozwiązanie zaprojektowano w sposób do minimum ograniczający ingerencję w istniejącą zieleń porastającą wydmy.

8. Zgodność z planem miejscowym.

W miejscowym planie zagospodarowania przestrzennego miejscowości Dźwirzyno zatwierdzonym uchwałą Rady Gminy Kołobrzeg Nr IX/53/2007 z dnia 31.05.2007 ogłoszony w Dz. Urz. Województwa Koszalińskiego Nr 81 z dnia 10.07.2007 poz. 1309,

- działka nr: 757 położona w obrębie ewidencyjnym Dźwirzyno inwestycja leży na terenach opisanych symbolami: A1 TP, A2 a, b, c, d, ZL, 92 KP, 93 KP, 68 KPJ.
- działka nr: 47 położona w obrębie ewidencyjnym Dźwirzyno inwestycja leży na terenach opisanych symbolami: 07 KDL, 02KDZ,

Projekt jest zgodny z miejscowym planem ogólnym zagospodarowania przestrzennego.

9. Dostępność dla osób niepełnosprawnych

Wszystkie obiekty realizowane w ramach inwestycji będą dostępne dla osób poruszających się na wózkach inwalidzkich.

10. Informacje uzupełniające.

Teren objęty projektem nie jest wpisany do rejestru zabytków i nie podlega ochronie. Teren nie leży w obszarze eksploatacji górniczej. Planowane przedsięwzięcie nie zmienia sposobu wykorzystania istniejącego terenu i nie ma wpływu na wielkość ruchu drogowego. Nie powoduje dodatkowego zagrożenia dla środowiska.

Opracował mgr inż. Bartosz Sontowski

INFORMACJA DOTYCZĄCA BEZPIECZEŃSTWA I OCHRONY ZDROWIA

Nazwa i adres obiektu budowlanego:

Budowa dojścia do plaży z ul. J. Krasickiego w Dźwirzynie.

Inwestor:

Gmina Kołobrzeg, ul. Trzebiatowska 48A, 78-100 Kołobrzeg.

Imię i nazwisko oraz adres projektanta:

Bartosz Sontowski

ul. Wierzbowa 8

75 -635 Koszalin

Podstawa prawna sporządzenia informacji BiOZ:

- art.20 ust. 1 pkt 1b ustawy Prawo Budowlane z dnia 07.07.1994 r. /Dz.U.00.106.1126/ z póź. zm.
- Rozporządzenie Ministra Infrastruktury z dnia 23 czerwca 2003 r. w sprawie informacji dotyczącej bezpieczeństwa i ochrony zdrowia oraz planu BiOZ /DZ.U.03.120.1126/

Informacja dotycząca bezpieczeństwa i ochrony zdrowia

1. Zakres robót całego zamierzenia budowlanego i kolejność realizacji

Zakres robót

Występują roboty drogowe
– budowa chodników;

Kolejność realizacji.

Kolejność realizacji typowa dla specyfiki robót drogowych - w pierwszej kolejności należy usunąć kolizje, zabezpieczyć lub przebudować istniejące elementy i przebudować uzbrojenie w przypadku stwierdzenia kolizji wynikających z innego jak na mapie przebiegu uzbrojenia podziemnego. Następnie lub równolegle wykonać rozbiórki. W ostatniej kolejności należy wykonać nawierzchnię.

2. Wykaz istniejących obiektów budowlanych.

Na terenie znajduje się chodnik do zniszczonego zejścia na plażę.

3. Elementy które mogą stworzyć zagrożenie bezpieczeństwa i zdrowia ludzi.

Elementy które mogą stworzyć zagrożenie bezpieczeństwa i zdrowia ludzi na danym obszarze to:

- ruch pieszy;
- uzbrojenie podziemne – kable elektryczne NN i SN, kable i kanalizacja telekomunikacyjne;
- kanalizacja sanitarna;

Teren robót należy oznaczyć i zabezpieczyć przed wtargnięciem osób nieuprawnionych.

4. Przewidywane zagrożenia występujące podczas robót budowlanych

Ruch pieszy w sąsiedztwie robót w przypadku nieodpowiedniego zabezpieczenia robót. Zagrożenie jest obustronne – roboty stanowią zagrożenie dla pieszych, a piesi stanowią zagrożenie dla robót.

Nieumiejętne prowadzenie robót ziemnych może spowodować uszkodzenie rosnących drzew i roślinności okrywowej.

Należy też liczyć się z możliwością odkopania uzbrojenia podziemnego nie naniesionego na mapę lub naniesionego niedokładnie.

5. Sposób prowadzenia instruktażu pracowników przed przystąpieniem do robót

Szkolenie bhp wymagane dla robót drogowych. W trakcie robót informować o zaleganiu urządzeń podziemnych i innych niewidocznych elementach. Podczas realizacji robót Wykonawca będzie przestrzegać przepisów dotyczących bezpieczeństwa i higieny pracy. W szczególności Wykonawca ma obowiązek zadbać, aby personel nie wykonywał pracy w warunkach niebezpiecznych, szkodliwych dla zdrowia oraz nie spełniających odpowiednich wymagań sanitarnych. Wykonawca zapewni i będzie utrzymywał wszelkie urządzenia zabezpieczające, socjalne oraz sprzęt i odpowiednią odzież dla ochrony życia i zdrowia osób zatrudnionych na budowie oraz dla zapewnienia bezpieczeństwa.

6. Środki techniczne i organizacyjne zapobiegające niebezpieczeństwom

W trakcie robót należy zapewnić nadzór nad oznakowaniem i na bieżąco uzupełniać jego braki i uszkodzenia oraz dostosować do aktualnych wymagań zabezpieczenia budowy. Konieczne jest

sprawdzenie zalegania przewodów podziemnych przez sprawdzenie ich zlokalizowania wykopem próbnym. W przypadku odkrycia nieujawnionych na mapie elementów podziemnych, które będą kolidowały z przebudową należy znaleźć ich właściciela dla określenia ich stanu technicznego, sposobu zabezpieczenia, przebudowy lub likwidacji.

Należy zapewnić prawidłowe oznakowanie, oświetlenie, zabezpieczenie pracowników i sprzętu stosownie do przyjętej organizacji i wymaganych zabezpieczeń.




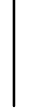



7. Obszar oddziaływania robót

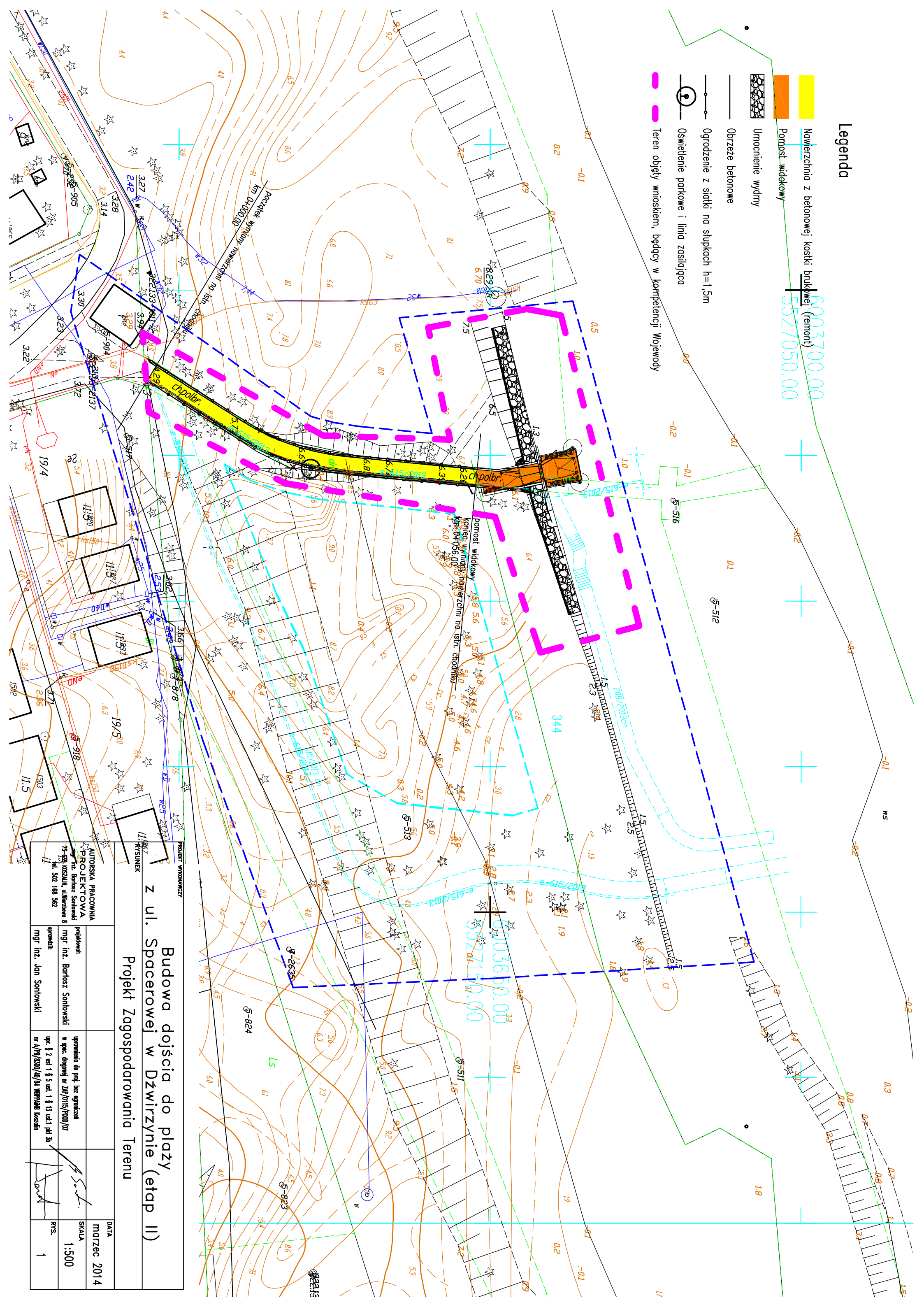
Obszar oddziaływania obiektu ogranicza się do terenu prowadzenia robót budowlanych.

opracował:

mgr inż. Bartosz Sontowski

Legenda

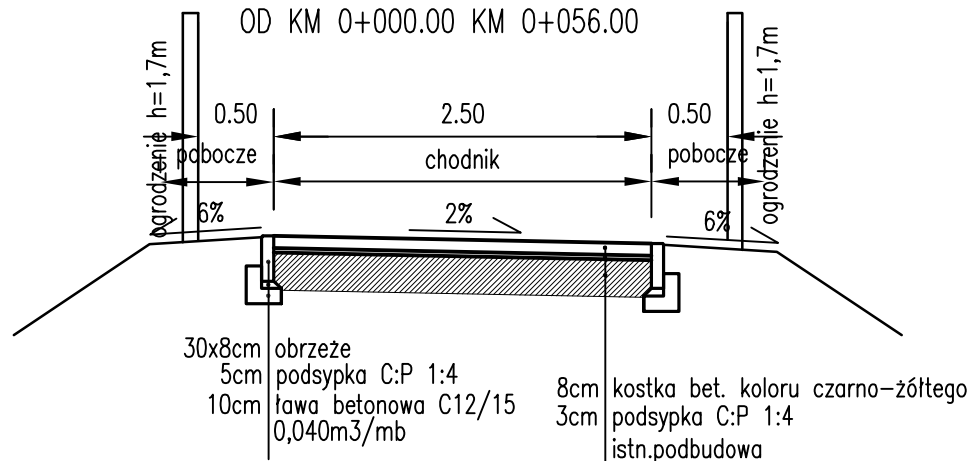
-  Nowierzchnia z betonowej kostki brukowej (remont)
-  Pomost wiadukowy
-  Umocnienie wydmy
-  Obrzeże betonowe
-  Ogrodzenie z siatki na słupkach h=1,5m
-  Oświetlenie parkowe i linia zasilająca
-  Teren objęty wnioskiem, będący w kompetencji Wojewody



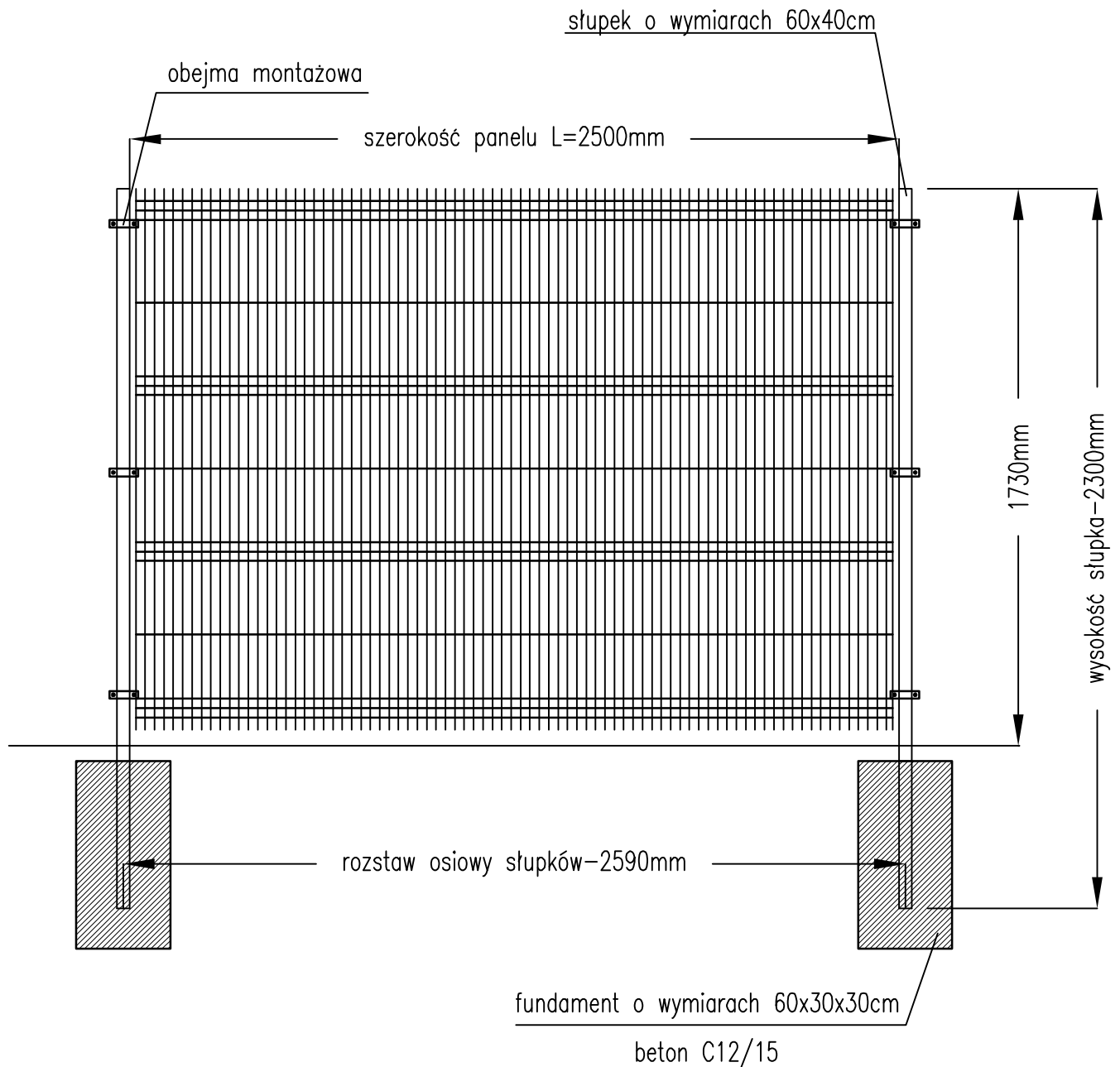
PROJEKT WYKONAWCZY
Budowa dojścia do plaży i spacerowej w Dzwirzynie (etap II)
 z ul. Spacerowej w Dzwirzynie (etap II)
 Projekt Zagospodarowania Terenu

AUTORSKA PRACOWNIA PROJEKTOWA mgr inż. Bartosz Sontowski 75-635 KOZJALIN, ul. Kwieciana 8 tel. 502 188 562		AUTORSKA PRACOWNIA mgr inż. Bartosz Sontowski		uprawnienia do proj. bez ograniczeń w spec. drogowy nr ZAP/015/P000/07		DATA marzec 2014	
mgr rysunek 11/517		mgr inż. Jan Sontowski		upr. § 2 ust 1 § 5 ust. 1 § 13 ust. 1 pkt 3b nr A/P/330/40/04 WPRPUBN Kozjalin		SKALA 1:500	
11/517		11/517		11/517		RYS. 1	

PRZEKRÓJ NORMALNY-NAWIERZCHNIA Z BETONOWEJ KOSTKI BRUKOWEJ
OD KM 0+000.00 KM 0+056.00



PROJEKT WYKONAWCZY			
Budowa dojścia do plaży z ul. Spacerowej w Dźwirzynie (etap II)			
RYSUNEK			
Przekroje normalne			
AUTORSKA PRACOWNIA PROJEKTOWA mgr inż. Bartosz Sontowski 75-635 KOSZALIN, ul. Wierzbowa 8 tel. 502 168 562			DATA marzec 2014
	projektował: mgr inż. Bartosz Sontowski	uprawnienia do proj. bez ograniczeń w spec. drogowej nr ZAP/0115/POOD/07	SKALA 1:50
	sprawdził: mgr inż. Jan Sontowski	upr. § 2 ust. 1 § 5 ust. 1 § 13 ust. 1 pkt 3b nr A/PB/8300/40/84 WBPPAINB Koszalin	RYS. 2.1



PROJEKT WYKONAWCZY			
Budowa dojścia do plaży z ul. Spacerowej w Dźwirzynie (etap II)			
RYSUNEK			
Widok ogrodzenia panelowego			
AUTORSKA PRACOWNIA PROJEKTOWA mgr inż. Bartosz Sontowski 75-635 KOSZALIN, ul. Wierzbowa 8 tel. 502 168 562			DATA marzec 2014
	projektował: mgr inż. Bartosz Sontowski	uprawnienia do proj. bez ograniczeń w spec. drogowej nr ZAP/0115/POOD/07	SKALA 1:50
	sprawdził: mgr inż. Jan Sontowski	upr. § 2 ust. 1 § 5 ust. 1 § 13 ust. 1 pkt 3b nr A/PB/8300/40/84 WBPPAIND Koszalin	RYS. 2.2