








Uwaga!
 Proj. stała organizacja ruchu ul. Długiej
 w odrębnym opracowaniu.

LEGENDA

-  D-1 proj - proj. oznakowanie pionowe
-  P-10 proj - proj. oznakowanie poziome (przejście dla pieszych) analogicznie kostka koloru czarnego
-  D-6 ist - ist. oznakowanie pionowe
-  P-10 ist - ist. oznakowanie poziome
-  -10,00 - odległości między znakami

INFRASTRUKTURA DROGOWA		PROJEKTOWANIE, NADZÓR I WYKONANSTWO	tel. 507 626 800
INWESTOR :	Gmina Kolobrzeg ul. Trzebiatowska 48A, 78-100 Kolobrzeg		
ZADANIE:	Przebudowa ul. Kwiatowej w Grybowie		
OBIEKT:	Stala organizacja ruchu		
LOKALIZACJA:	dz. nr 85/13, 83/11, 82/11, 81/20, 80/12, 79/19, 79/25, 79/18 obręb Grybowo 2.		
BRANŻA:	DROGI		
TYTUL:	Plan sytuacyjny - wysokościowy skala 1:500		
PROJEKTOWAŁ :	Leszek Tymiczyński upr. nr 163/Sz/88	Podpisa :	
OPRACOWAŁ :	mjr inż. Bogumił Korek		
Rys. nr 1	wrzesień 2013		