

Inwestor: Gmina Kołobrzeg Ul. Trzebiatowska 48a 78-100 Kołobrzeg	Jednostka Projektowa: MS BIURO PROJEKTOWE MAREK SROKA Os. Orła Białego 46/49 61-251 Poznań	Nr. Egz.: 1 Data: 12.2013
<p align="center">Przebudowa ul. Wiejskiej wraz z budową kanalizacji deszczowej oraz zjazdami miejscowości Grzybowo</p> <p align="center">Branża drogowa Projekt budowlany Tom 02</p>		
<p align="center">Lokalizacja inwestycji:</p> <p align="center">Województwo: Zachodniopomorskie Powiat: kołobrzeski Gmina: Kołobrzeg</p> <p align="center">Wykaz działek na których realizowana jest inwestycja: - dz. nr 65/7, 65/9, 66/4, 65/16, 65/24, 65/2, 196 ark. 3 obręb 0002 Grzybowo, - dz. nr 201/4 ark. 28 obręb 0002 Grzybowo, - dz. nr 195 ark. 1 obręb 0002 Grzybowo.</p>		
Projektant branży drogowej: mgr inż. Hieronim Walczak Nr uprawnień 394/77 Specjalność konstrukcyjno-inżynierska w zakresie dróg i lotniskowych dróg startowych oraz manipulacyjnych	Podpis: HIERONIM WALCZAK MGR INŻ. BUDOWNICTWA DROGOWEGO SPECJALN. DROGI, MOSTY I LOTNISKA UPRAWN. WYKONAWCZE 108/72 PROJEKTOWE 394/77 warzędz, os. Dąbrowszczaaków 3/5 tel. 817-49-46	
Asystent projektanta branży drogowej: mgr inż. Michał Sroka	Podpis:	
Sprawdzający branży drogowej: mgr inż. Krzysztof Szczepaniak Nr uprawnień WKP/0257/POOD/08 Do projektowania bez ograniczeń w specjalności drogowej	Podpis: mgr inż. Krzysztof Szczepaniak upr. bud. st. projekt. i kierowania robotami budowlanymi bez ograniczeń w specjalności drogowej nr upr. WKP/0257/POOD/08 nr upr. WKP/0265/OWOD/10	

STAROSTWO POWIATOWE
w Kołobrzegu

Załącznik do pozwolenia na budowę

znak B.6740. 00002.2014

z dnia 25.02.2014

pieczęć i podpis INSPEKTOR


mgr inż. Jolanta Mikolajczyk

OŚWIADCZENIE PROJEKTANTA I SPRAWDZAJĄCEGO


Działając zgodnie z treścią art. 20 ust. 4 ustawy z dnia 7 lipca 1994 r. – Prawo budowlane (jednolity tekst Dz. U. z 2003 r. Nr 207, poz. 2016 z późniejszymi zmianami), oświadczam, że dokumentacja projektowa branży drogowej dla zadania:

Przebudowa ul. Wiejskiej w Grzybowie

została sporządzona zgodnie z obowiązującymi przepisami oraz zasadami wiedzy technicznej.


HIERONIM WALCZAK
mgr inż. BUDOWNICTWA DROGOWEGO
SPECJALNOŚĆ: DROGI, MOSTY I LOTNISKA
UPRAWNIENIA WYKONAWCZE 108/72
.....PROJEKTOWE 394/77
62-020 Jarzędz, os. Dąbrowszczaków 3/5
tel. 817-49-46

Sprawdzający:


.....
mgr inż. Krzysztof Szczepaniak
upr. bud. do projektowania i kierowania
robotami budowlanymi bez ograniczeń
w specjalności drogowej
nr upr. WKP/0257/POOD/08
nr upr. WKP/0265/OWOD/10

Zawartość opracowania:

I. Odpisy uprawnień i wpisów do izby.....	str. 4
II. Odpisy uzgodnień:.....	str. 11
1. Opinia Dyrektora Okręgowego Urzędu Górniczego w Poznaniu nr POZ.5140.180.2013.EC/LW/KP z dnia 03.12.2013r.	str. 12
2. Opinia Dyrektora Regionalnego Zarządu Gospodarki Wodnej w Szczecinie nr ZU-5026-16-1/2013/jw z dnia 12.11.2013r.	str. 13
3. Opinia Zachodniopomorskiego Wojewódzkiego Konserwatora Zabytków nr ZArch.K.5152.305.2013.MJ z dnia 13.11.2013r.	str. 14
4. Opinia Wojewódzkiego Sztabu Wojskowego w Szczecinie nr 3128/13 z dnia 19.11.2013r....	str. 15
5. Opinia Zarządu Powiatu w Kołobrzegu nr SU.4131.45.2013.II z dnia 27.11.2013r.	str. 16
6. Opinia Zarządu Województwa Zachodniopomorskiego nr WZS-IX.7820.17.2013.MLS z dnia 14.11.2013r.	str. 17
7. Pismo z dnia 18.10.2013 r. – opinia UG w Kołobrzegu odnośnie Linii Rozgraniczających Teren Inwestycji	str. 18
8. Opinia Zespołu Uzgadniania Dokumentacji Projektowej GN.6630.622.2013 z dnia 18.12.2013r.	str. 19
III. Opis techniczny.....	str. 25
IV. Rysunki.....	str. 32
1. Plan orientacyjny	str.33
2. Plan sytuacyjny, skala 1:500	str. 34
3. Przekrój podłużny, skala 1:100:1000	str. 35

II. Odpisy uzgodnień

1. Opinia Dyrektora Okręgowego Urzędu Górniczego w Poznaniu nr POZ.5140.180.2013.EC/LW/KP z dnia 03.12.2013r.
2. Opinia Dyrektora Regionalnego Zarządu Gospodarki Wodnej w Szczecinie nr ZU-5026-16-1/2013/jw z dnia 12.11.2013r.
3. Opinia Zachodniopomorskiego Wojewódzkiego Konserwatora Zabytków nr ZArch.K.5152.305.2013.MJ z dnia 13.11.2013r.
4. Opinia Wojewódzkiego Sztabu Wojskowego w Szczecinie nr 3128/13 z dnia 19.11.2013r.
5. Opinia Zarządu Powiatu w Kołobrzegu nr SU.4131.45.2013.II z dnia 27.11.2013r.
6. Opinia Zarządu Województwa Zachodniopomorskiego nr WZS-IX.7820.17.2013.MLS z dnia 14.11.2013r.
7. Pismo z dnia 18.10.2013 r. – opinia UG w Kołobrzegu odnośnie Linii Rozgraniczających Teren Inwestycji
8. Opinia Zespołu Uzgadniania Dokumentacji Projektowej GN.6630.622.2013 z dnia 18.12.2013r.

Poznań, dnia 7 grudnia 2013r.

**Dyrektor
Okręgowego Urzędu Górniczego
w Poznaniu**

znak: POZ.5140.180.2013.EC/LW/KP
Za dowodem doręczenia

MS Biuro Projektowe
Marek Sroka
Oś. Orła Białego 46/49. 61-251 Poznań

Dotyczy: przebudowy ul. Wiejskiej w Grzybowie.

Okręgowy Urząd Górniczy w Poznaniu opiniuje pozytywnie przebudowę ul. Wiejskiej, położonej w miejscowości Grzybowo, Gmina Kołoźrzeg.

Jednocześnie Urząd informuje, że:

- planowana droga zlokalizowana jest na obszarze i terenie górnicyzm „Kołoźrzeg”,
- planowana inwestycja nie zagraża zanieczyszczeniem wód podziemnych i może zostać zrealizowana bez dodatkowych uwarunkowań.

Wydając niniejsze pismo uwzględniono dane zawarte w planie ruchu zakładu górnicyzm Uzdrowiskowy Zakładu Górniczy Kołoźrzeg.

Otrzymują:

- 1) Adresat,
- 2) Wójt Gminy Kołoźrzeg
ul. Trzebiatowska 48A, 78-100 Kołoźrzeg
- 3) Okręgowy Urząd Górniczy w Poznaniu
ul. Gdyńska 45, 61-016 Poznań – a/a.
tel. 61 6500801, fax. 61 6500803.

Do wiadomości otrzymują:

UZG „Kołoźrzeg”
ul. Ks .Piotra Ściegiennego 1, 78 – 100 Kołoźrzeg



**Dyrektor
Regionalnego Zarządu Gospodarki Wodnej
w Szczecinie**

Szczecin, dnia 12.11.2013 r.

ZU-5026-16-1/2013/jw

Postanowienie

Na podstawie art. 66 § 3 ustawy z dnia 14 czerwca 1960 r. Kodeks postępowania administracyjnego (Dz. U. z 2013 r. poz. 267) w związku z art. 11 d ust. 1 pkt 8 lit. d ustawy z dnia 10 kwietnia 2003 r. o szczególnych zasadach przygotowania i realizacji inwestycji w zakresie dróg publicznych (Dz. U. z 2013 r. poz. 687)

postanawiam

zwrócić Panu Michałowi Sroka z firmy MS Biuro Projektowe Marek Sroka z/s w Poznaniu, działającemu z upoważnienia Wójta Gminy Kołobrzeg w imieniu Gminy Kołobrzeg wniosek w sprawie wydania opinii do realizacji inwestycji drogowej pn. „Przebudowa ulicy Wiejskiej w Grzybowie”.

Uzasadnienie

Regionalny Zarząd Gospodarki Wodnej w Szczecinie, otrzymał w dniu 7 listopada 2013 r. wniosek Pana Michała Sroki z firmy MS Biuro Projektowe Marek Sroka z/s w Poznaniu, z dnia 4 listopada 2013 r. (wpłynęło 7 listopada 2013 r.), w sprawie wydania opinii do realizacji inwestycji drogowej pn. „Przebudowa ulicy Wiejskiej w Grzybowie”.

Zgodnie z art. 11 d ust. 1 pkt 8 lit. d ustawy z dnia 10 kwietnia 2003 r. o szczególnych zasadach przygotowania i realizacji inwestycji w zakresie dróg publicznych (Dz. U. z 2013 r. poz. 687), dyrektor regionalnego zarządu gospodarki wodnej wydaje opinię w odniesieniu do inwestycji obejmujących wykonanie urządzeń wodnych oraz w odniesieniu do wykonania obiektów budowlanych lub robót na obszarach bezpośredniego zagrożenia powodzią.

Z przedłożonego wniosku wynika, iż jego zakres nie dotyczy wykonywania urządzeń wodnych oraz realizacji inwestycji na obszarze bezpośredniego zagrożenia powodzią. Obszar bezpośredniego zagrożenia powodzią od 18 marca 2011 r. nosi nazwę obszar szczególnego zagrożenia powodzią, w myśl art. 9 ust. 1 pkt 6c ustawy z dnia 5 stycznia 2011 r. o zmianie ustawy – Prawo wodne oraz niektórych innych ustaw (Dz. U. z 2011 r. Nr 32, poz. 159).

W związku z powyższym, wydanie opinii w przedstawionym zakresie nie podlega właściwości dyrektora regionalnego zarządu gospodarki wodnej.

Wobec braku podstaw prawnych i merytorycznych do wydania opinii w przedstawionym zakresie uznano, że wniosek winien zostać zwrócony wnioskodawcy.

Biorąc powyższe pod uwagę orzeczono jak w sentencji postanowienia.

Pouczenie

Na postanowienie niniejsze służy stronie zażalenie do Prezesa Krajowego Zarządu Gospodarki Wodnej za pośrednictwem Dyrektora Regionalnego Zarządu Gospodarki Wodnej w Szczecinie, w terminie 7 dni od dnia otrzymania postanowienia.

Otrzymują:

1. Michał Sroka + wniosek
MS Biuro Projektowe Marek Sroka
Os. Orla Białego 46/49
61 – 251 Poznań
2. a/a

DYREKTOR
[Podpis]
Marek Sroka

Wojewódzki Urząd Ochrony Zabytków
w Szczecinie
Delegatura w Koszalinie
75-626 Koszalin, ul. Władysława Andersa 34
centrala 94/ 342 85 13; fax 94/ 342 85 14
ZArch.K.5152.305.2013.MJ

Koszalin, 13 listopada 2013 r.

MS Biuro Projektowe

Marek Sroka

Os. Orła Białego 46/49

61-251 Poznań

W nawiązaniu do pisma z dnia 4 listopada 2013 r. (wpłynęło: 07.11.2013) w sprawie zaopiniowania projektowanej przebudowy ulicy Wiejskiej w miejscowości Grzybowo, gmina Kołobrzeg, Wojewódzki Urząd Ochrony Zabytków w Szczecinie Delegatura w Koszalinie uprzejmie informuje, że opiniuje pozytywnie przedmiotową inwestycję bez uwag w zakresie ochrony konserwatorskiej.

Inwestycja zlokalizowana jest poza terenem zewidencjonowanych stanowisk archeologicznych i poza innymi obiektami objętymi ochroną konserwatorską.

Jednocześnie uprzejmie przypominamy, że w przypadku odkrycia w trakcie prac ziemnych związanych z realizacją inwestycji warstw kulturowych, obiektów ziemnych lub ruchomych zabytków archeologicznych, Inwestor / Wykonawca prac zobowiązany jest do zabezpieczenia znaleziska, wstrzymania prac mogących je uszkodzić i niezwłocznego powiadomienia Wojewódzkiego Urzędu Ochrony Zabytków w Szczecinie Delegatury w Koszalinie (zgodnie z art. 32 ust. 1 ustawy o ochronie zabytków i opiece nad zabytkami z dnia 23 lipca 2003 r. - Dz.U. Nr 162 poz. 1568 z późn. zmianami).


Zam. ZACHOWAŃ POMIAROWYCH
KOSZALIN
Kierownik Delegatury

mgr Dorota Ralska

Otrzymują:

1. MS Biuro Projektowe Marek Sroka
Os. Orła Białego 46/49
61-251 Poznań

2. a/a



Egz. Nr 2....
Szczecin, dnia 19.11.2013r.

„MS” BIURO PROJEKTOWE
SROKA Marek
Os. Orła Białego 46/49
61-251 Poznań

Dotyczy: uzgodnienia projektu przebudowy ulicy Wiejskiej w m. Grzybowo gmina Kołobrzeg.

W nawiązaniu do pisma z dnia 7 listopada 2013 roku przesłanego do Wojewódzkiego Sztabu Wojskowego w Szczecinie (pismo nr 7121/13), w sprawie uzgodnienia projektu przebudowy ulicy Wiejskiej w miejscowości Grzybowo gmina Kołobrzeg informuję, że przedstawiony projekt inwestycji nie dotyczy terenów użytkowanych przez Siły Zbrojne.

W związku z powyższym, do przedstawionego projektu przebudowy ulicy Wiejskiej w miejscowości Grzybowo uwag nie zgłaszam.

Załączników: 1

Zał. Nr 1 - pismo nr wch. 7121/13 z dnia 07.11.2013r. na 10 str. - tylko adresat.

Z up. SZEFA
WOJEWÓDZKIEGO SZTABU WOJSKOWEGO
w Szczecinie

ppłk Waldemar KRUPINSKI
Zastępca Szefa WSzW – Szef Wydziału

Wykonano w 2 egz.

Egz. nr 1 - ad acta (T-15/1)

Egz. nr 2 - adresat

Sławomir ALBINOWSKI (tel. 091/451-23-34)

Dnia 19.11.2013r.

Kołobrzeg, dnia 27 listopada 2013 r.

POSTANOWIENIE

Na podstawie art. 11b ust. 1, art. 11c ustawy z dnia 10 kwietnia 2003 r. o szczególnych zasadach przygotowania i realizacji inwestycji w zakresie dróg publicznych /tekst jednolity: Dz.U. z 2013 r. poz. 687/, w związku z art. 106 § 5 ustawy z dnia 14 czerwca 1960 r. Kodeks postępowania administracyjnego /tekst jednolity: Dz.U. z 2013 r. poz. 267/, po rozpatrzeniu wniosku Michała Sroki prowadzącego firmę „MS Biuro Projektowe” Michał Sroka Os. Orła Białego 46/49, 61-251 Poznań, działającego w imieniu inwestora Gminy Kołobrzeg w sprawie wniosku o zezwolenie na realizację inwestycji drogowej „Przebudowa ul. Wiejskiej w Grzybowie”

Zarząd Powiatu w Kołobrzegu

postanawia:

zaopiniować pozytywnie wniosek o wydanie decyzji o zezwoleniu na realizację inwestycji drogowej pn. „Przebudowa ul. Wiejskiej w Grzybowie”

Uzasadnienie

Na podstawie art. 126 w związku z art. 107 § 4 Kodeksu postępowania administracyjnego odstępuje się od uzasadnienia postanowienia.


Planowane zamierzenie inwestycyjne wykonywane będzie na odcinku od ul. Nadmorskiej do ul. Kołobrzesckiej w Grzybowie, inwestycja ta nie koliduje z drogą powiatową będącą własnością Powiatu Kołobrzeg.

Pouczenie

Na niniejsze postanowienie stosownie do art. 106 § 5 Kodeksu postępowania administracyjnego przysługuje zażalenie do Samorządowego Kolegium Odwoławczego w Koszalinie za pośrednictwem Zarządu Powiatu w Kołobrzegu, w terminie 7 dni od dnia doręczenia niniejszego postanowienia.

Otrzymują:

- 1/ MS Biuro Projektowe Marek Sroka
Os. Orła Białego 46/49, 61-251 Poznań
- 2/ Wójt Gminy Kołobrzeg
- 3/ a.a.



STAROSTA
Tomasz Janborski

WZS-IX.7820.17.2013.MLS

Szczecin, dnia 14 listopada 2013 r.

POSTANOWIENIE

Na podstawie przepisów art. 11b ust. 1 oraz art. 11c ustawy z dnia 10 kwietnia 2003 r. o szczególnych zasadach przygotowania i realizacji inwestycji w zakresie dróg publicznych (Dz. U. z 2013 r., poz. 687) w związku z art. 106 § 5 ustawy z dnia 14 czerwca 1960 r. Kodeks postępowania administracyjnego (Dz. U. z 2013 r., poz. 267), działając w oparciu o upoważnienie Zarządu Województwa Zachodniopomorskiego Nr 135 z dnia 18 września 2013r., po rozpatrzeniu wniosku w sprawie realizacji inwestycji drogowej pod nazwą: „Przebudowa ulicy Wiejskiej w Grzybowie” - złożonego przez Michała Srokę właściciela firmy MS Biuro Projektowe z siedzibą w Poznaniu (pismo z dnia 4 listopada 2013 r.), działającego w imieniu inwestora Gminy Kołobrzeg na podstawie pełnomocnictwa Wójta Gminy.

postanawiam

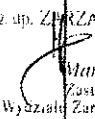
zaopiniować pozytywnie wniosek o wydanie decyzji o zezwoleniu na realizację inwestycji drogowej w Gminie Kołobrzeg pod nazwą: „Przebudowa ulicy Wiejskiej w Grzybowie”.

Uzasadnienie

Na podstawie art. 126 w związku z art. 107 § 4 kodeksu postępowania administracyjnego odpuszczam od uzasadnienia.

Pouczenie

Na niniejsze postanowienie stosownie do treści art. 106 § 5 kodeksu postępowania administracyjnego przysługuje zażalenie do Samorządowego Kolegium Odwoławczego w Szczecinie za pośrednictwem Zarządu Województwa Zachodniopomorskiego, w terminie 7 dni od dnia doręczenia niniejszego postanowienia.

Z up. ZARZĄDU WOJEWÓDZTWA

Marek Orszewski
Zastępca Dyrektora
Wydziału Zarządzania Strategicznego

Otrzymuje:

1. Michał Sroka właściciel firmy MS Biuro Projektowe z siedzibą w Poznaniu.
2. a/a

GMINA KOŁOBRZEG

ul. Trzebiatowska, 49A
78-100 KOŁOBRZEG
tel. 94 35 30 420, fax 94 35 30 455
NIP 6711767463 REGON 336920713
GKI-I.7013.5.2013

Kołobrzeg 18.10.2013r.

MS Biuro Projektowe
Marek Sroka
Os. Orła Białego 46/49
61 – 251 Poznań

Dotyczy: Przebudowy ul. Wiejskiej i Jałowcowej w m. Grzybowo i drogi w Kądzielnie

Odpowiadając na Pana pismo z dnia 09.10.2013r., opiniujemy pozytywnie Linie Rozgraniczające Teren Inwestycji drogi gminnej ul. Wiejskiej w miejscowości Grzybowo, oraz drogi w Kądzielnie.
W związku ze zmianą warunków zamówienia objętego umową nr 43/13 z dnia 27.08.2013r. w części dotyczącej drogi w Kądzielnie a związanej z tym, że inwestycję można technicznie dobrze wykonać pod warunkiem poszerzenia pasa drogowego co wymaga uzyskania zezwolenia na realizację inwestycji drogowej, a nie pozwolenia na budowę, przychylamy się do zmiany umowy. Zmianę dokonamy na podstawie zapisów w § 6 umowy w zakresie zmiany terminu realizacji i wynagrodzenia o kwotę 2300,10 zł brutto z tytułu zwiększenia zakresu prac. Koszty geodezyjnego podziału działek pokryjemy sami na rzecz i w porozumieniu bezpośrednio z geodetą, z którym współpracuje Pan przy wykonaniu projektu. Pan ze swojej strony będzie współpracował z geodetą i koordynował jego prace.


mgr Józef KOWALSKI

Przygotowała
Teresa Mollin-Popiołek 943530429

Otrzymują:
1. Adresat
2. a/a

STAROSTWO POWIATOWE
Zespół Uzgadniania
Dokumentacji Projektowej
ul. Gryfitów 4-6, 78-100 Kołobrzeg

Miejsce i data: **Kołobrzeg, 18.12.2013**

OPINIA GN.6630.622.2013
o uzgodnieniu dokumentacji projektowej

Podstawa prawna wydania opinii:

art. 7d pkt 2 ustawy z dnia 17 maja 1989 r. Prawo geodezyjne i kartograficzne (t.j. Dz.U. z 2010 r. Nr 193 poz. 1287 z późn. zm.) oraz § 20 ust. 1 rozporządzenia Ministra Rozwoju Regionalnego i Budownictwa z dnia 2 kwietnia 2001 r. w sprawie geodezyjnej ewidencji sieci uzbrojenia terenu oraz zespołów uzgadniania dokumentacji projektowej (Dz.U. Nr 38 poz. 455)

UZGADNIA

Przedmiot uzgodnienia: **przebudowa drogi, kanalizacja deszczowa**

Lokalizacja: **GRZYBOWO gm. Kołobrzeg, ul. Wiejska, działki 65/2, 65/7, 65/9, 65/16, 66/4, 195, 196, 201/4**


Dla: **GMINA KOŁOBRZEG**
78-100 Kołobrzeg ul. Trzebiatowska 48a

Na zlecenie z dnia **13.12.2013**

Data wpływu: **16.12.2013**

1. Uzgodnienie zachowuje ważność przez okres 3 lat od dnia wydania.
2. Uzgodnienie traci ważność gdy inwestor lub organ administracji architektoniczno-budowlanej a także organ nadzoru budowlanego powiadomią o utracie ważności, zmianie lub uchyleniu decyzji: o warunkach zabudowy, o ustaleniu lokalizacji inwestycji celu publicznego, o zatwierdzeniu projektu budowlanego, o pozwoleniu na budowę.
3. W przypadkach określonych w pkt 2) inwestor jest zobowiązany zawiadomić bezzwłocznie tutejszy Zespół.
4. Wszystkie odstępstwa od uzgodnionej dokumentacji wymagają dodatkowego uzgodnienia w tutejszym Zespole.
5. Przed wejściem w teren należy uzyskać zgodę właścicieli gruntów na ułożenie przewodów uzbrojenia podziemnego na ich nieruchomościach.
6. Inwestorzy są obowiązani do zapewnienia wyznaczenia przez uprawnione jednostki wykonawstwa geodezyjnego usytuowania w terenie obiektów budowlanych wymagających pozwolenia na budowę.
7. Po zrealizowaniu obiektu, należy zlecić uprawnionej jednostce wykonawstwa geodezyjnego inwentaryzację powykonawczą (w przypadku przewodów podziemnych przed ich zasypaniem).
8. Integralną część niniejszego uzgodnienia stanowią mapy z uwidocznionym projektem inwestycji.
9. Postępowanie niezgodne z ww. przepisami podlega karze grzywny orzekanej na podstawie przepisów o postępowaniu w sprawach o wykroczenia (art.48 ust.1 pkt 6 i ust.2 Ustawy)
10. Uzgodnienie niniejsze nie dotyczy odniesienia projektowanych przewodów do sieci uzbrojenia o charakterze zastrzeżonym. Uzgodnienie w tym zakresie należy uzyskać w Wojewódzkim Sztabie Wojskowym w Szczecinie.

Uwagi i zalecenia do projektu: Zgodnie z załączoną kopią protokołu nr **GN.6630.622.2013** z dnia **17.12.2013**


Czesława Męcińska
Kierownik Zespołu Uzgadniania Dokumentacji Projektowej

1/4

Miejsce i data: Kołobrzeg, dn. 17.12.2013

PROTOKÓŁ Nr GN.6630.622.2013 uzgodnienia dokumentacji projektowej

Przedmiot uzgodnienia: przebudowa drogi, kanalizacja deszczowa

Lokalizacja: GRZYBOWO gm. Kołobrzeg, ul. Wiejska, działki 65/2, 65/7, 65/9, 65/16, 66/4, 195, 196, 201/4

Projektant: HIERONIM WALCZAK, JERZY SOŁTYSIK

Inwestor: GMINA KOŁOBRZEG
78-100 Kołobrzeg ul. Trzebiatowska 48a

Na podstawie zlecenia z dnia 13.12.2013 Data wpływu do ZUDP: 16.12.2013

Zespół Uzgadniania Dokumentacji Projektowej uzgadnia / nie-uzgadnia ww. obiekt(ów)

branża	treść uzgodnienia, data i podpis uzgadniającego
<p>gazownicza</p> <p>Poliska Spółka Gazownictwa sp. z o.o. ul. M. Kasprzaka 25, 01-224 Warszawa Oddział w Poznaniu Zakład w Koszalinie ul. Pokrzyńska 55/57, 75-808 Koszalin tel. 94 348 41 00, faks 94 346 04 60 NIP 525 24 96 411 KRS 0000374001 REGON 142739519</p>	<p>17.12.13</p> <p>Uzgodniono treść kanalizacji deszczowej w pasie drogi. Prace ziemne w pobliżu sieci gazowej należy wykonać zgodnie z projektem.</p> <p>Mistrz Sieci Instalacji</p> <p><i>[Podpis]</i></p>
<p>energetyczna</p> <p>Stacja Elektroenergetyczna ul. Hutna 3 78-100 Kołobrzeg tel. 94 348 41 00, faks 94 346 04 60 NIP 525 24 96 411 KRS 0000374001 REGON 142739519</p>	<p>18.12.2013</p> <p>Uzgodniono w związku z tym w pobliżu linii energetycznych należy wykonać prace.</p> <p>Kierownik Działu Dokumentacji Energetycznej</p> <p><i>[Podpis]</i></p> <p>Grzegorz Pękul</p>
<p>telekomunikacyjna</p> <p>Stacja Elektroenergetyczna ul. Hutna 3 78-100 Kołobrzeg tel. 94 348 41 00, faks 94 346 04 60 NIP 525 24 96 411 KRS 0000374001 REGON 142739519</p>	<p>17.12.13</p> <p>Uzgodniono w związku z tym w pobliżu linii energetycznych należy wykonać prace.</p> <p>Kierownik Działu Dokumentacji Energetycznej</p> <p><i>[Podpis]</i></p> <p>Grzegorz Pękul</p>
<p>wodociągowo-kanalizacyjna</p> <p>Stacja Elektroenergetyczna ul. Hutna 3 78-100 Kołobrzeg tel. 94 348 41 00, faks 94 346 04 60 NIP 525 24 96 411 KRS 0000374001 REGON 142739519</p>	<p>Uzgodniono 8/16/2013</p> <p>Uzgodniono iż prace bez uwagi</p> <p>SH- 9/18.12.2013</p>

2/4

branża	treść uzgodnienia, data i podpis uzgadniającego
drogowa	<p>Plan uwag - upadliwione Urzędu Gminy Kołobrzeg</p> <p>Starostwo Powiatowe w Kołobrzegu Wydział Geodezji i Gospodarki Miejscowościami Zespół Uzgadniania Dokumentacji Projektowej ul. Gryfów 4-6, tel. 35 301 60 i 35 301 61</p>
energetyczna (oświetlenie drogowe)	<p>ENERGA Oświetlenie Sp. z o.o. Rejon Usług Oświetleniowych Kołobrzeg ul. Rolna 3 78-100 Kołobrzeg M +48 691 040 890</p> <p>Uzgodniono bez uwag</p> <p>Rejon Usług Oświetleniowych Kierownik Kołobrzeg Andrzej Filipski</p> <p>Geodeta Urbanistyczny Jolanta Żytko upr. GGK. Nr 10562, zakres I</p>
Urząd Gminy	<p>Plan projektowania do robot wytycznych o nowych ha przewłone sepię para drogowsk.</p> <p>INSPEKTOR ds. planowania przestrzennego, w. p. p. p. mgr inż. Maria Kucharska WILCZYŃSKA</p>
Powiatowy Inspektorat Nadzoru Budowlanego w Kołobrzegu ul. Piastowska 9, 78-100 Kołobrzeg Powiatowy Inspektor Nadzoru Budowlanego	<p>Uzgodniono bez uwag</p> <p>POWIATOWY INSPEKTOR NADZORU BUDOWLANEGO M. Kucharska mgr inż. Danuta Jabłońska</p>
Starostwo Powiatowe w Kołobrzegu Wydział Budownictwa ul. Gryfów 4-6, tel. 35 301 60 78-100 KOŁOBRZEG Starostwo Powiatowe Wydział Budownictwa	<p>Uzgodniono bez uwag</p> <p>POWIATOWY INSPEKTOR NADZORU BUDOWLANEGO M. Kucharska mgr inż. Danuta Jabłońska</p>
Zarząd Dróg Powiatowych w Kołobrzegu	<p>Uzgodniono bez uwag</p> <p>SPECIALISTA Czesław Malinowski</p>
Przewodniczący ZUDP	<p>Uzgodniono.</p> <p>Z up. Starosty PRZEWODNICZĄCY Zespołu Uzgadniania Dokumentacji Projektowej Geodeta Urbanistyczny Jolanta Żytko upr. GGK. Nr 10562, zakres I</p>

1. Przekazać plac budowy z udziałem TP S.A. Dział Współpracy z Partnerami Technicznymi Koszalin tel: 913 926 950, fax: 915 790 833.
2. Prace w pobliżu urządzeń podziemnych TP S.A. prowadzić ręcznie z zachowaniem szczególnej ostrożności.
3. Przy skrzyżowaniach i zbliżeniach z urządzeniami TP S.A. zachować odległości wynikające z polskich i branżowych norm.
4. W miejscach zbliżeń i skrzyżowań z kablami OTK i TKD zlecić wyłączenie trasy GT Stare Bielice tel: 943 425 040, tel. kom: 502 701 813, fax: 943 425 948.
5. Przy niwelacji terenu doprowadzić do zachowania normatywnej głębokości dla infrastruktury TP S.A.
6. Przed rozpoczęciem prac ziemnych, ustalić głębokość ułożenia podziemnej infrastruktury TP S.A., metodą przekopu próbnego. W szczególnych przypadkach prace ziemne prowadzi pod nadzorem pracownika TP S.A. Nadzór nad pracami prowadzi Dział Współpracy z Partnerami Technicznymi Koszalin tel: 913 926 9501, fax: 915 790 833.
7. Przed zasypaniem skrzyżowań projektowanej infrastruktury z urządzeniami TP S.A. zgłosić ten fakt celem sprawdzenia poprawności wykonania prac.
8. Nie ujawnione na planszach koordynacyjnych kolizje z urządzeniami TP S.A., można usunąć po uzyskaniu zgody TP S.A., na wyłączny koszt Inwestora.
9. Uszkodzenia infrastruktury powstałe w trakcie prac ziemnych, będą naprawione na wyłączny koszt Inwestora.
10. Dokonać regulacji wlotu i pokryw studni kablowych, do poziomu wyznaczonego przez projektowane rzędne wysokościowe. Regulacja i wymiana uszkodzonych w trakcie prac elementów studni na koszt Inwestora.
11. Projektowane studnie kablowe należy umiejscowić w odległości, co najmniej 0,5m od studni będących własnością TP S.A. Zachować minimum 0,5m przy zbliżeniach z istniejącą kanalizacją kablową TP S.A.
12. Na etapie wykonawstwa należy zastosować pokrywy studni kablowych z logo innym od używanego przez TP S.A.
13. Zakończenie zadania inwestycyjnego wymaga zgłoszenia do TP S.A. Dział Współpracy z Partnerami Technicznymi Koszalin tel: 913 926 950, fax: 915 790 833, celem uczestnictwa w odbiorze i sprawdzenia prawidłowości wykonania prac w pobliżu infrastruktury nadziemnej i podziemnej TP S.A.

(i m i e i a n d i n w i s k o)

814 818 701

1 2 3 4 5 6 7 8 9

Ze zgodności z oryginałem:

4/4

ENERGA Oświetlenie Sp. z o.o.
Rejon Usług Oświetleniowych Kolobrzeg
ul. Rolna 3
78-100 Kolobrzeg
M +48 691 040 890

ENERGA Oświetlenie Sp. z o.o.
Rejon Usług Oświetleniowych Kolobrzeg
ul. Rolna 3, 78-100 Kolobrzeg
tel. 691 040 890

Uzgodniłem z dnia 1.12.2015
wzrost 21.12.2015. Uzgodniłem projekt KEN-04169.1
destynacja i przebiegów drzew

z nr 622/2015 z nr KOL008220
ul. Niezłoty

Uwagi:

1. Rozpoczęcie robót zgłosić na 14 dni przed terminem do ENERGA Oświetlenie Sp. z o.o. celem ustalenia bliższych szczegółów występujących kolizji i zbliznień z urządzeniami elektroenergetycznymi.
2. Przy wykonywaniu robót napiekono urządzenia energetyczne niekwalifikować jako czynne (pod napięciem - mogące grozić porażeniem) i zachować warunki bezpieczeństwa.
3. Wykonawca robót pokrywa koszty naprawy i poniesione straty przez ENERGA Oświetlenie Sp. z o.o. na skutek ewentualnych uszkodzeń urządzeń energetycznych podczas prowadzonych robót.
4. W miejscach skrzyżowań odkopane kable elektroenergetyczne osłonić rurami ochronnymi zgodnie z zaleceniami normy PN-IEC-004.
5. Na skrzyżowaniach i zbliznieniach projektowanych sieci z istniejącą siecią energetyczną ENERGA Oświetlenie Sp. z o.o. prace wykonywać z zachowaniem szczególnej ostrożności, sprzętem ręcznym oraz zgodnie z normą SEP-E-001.
6. Odkryte kable podlegają etapowemu odbiciom przez ENERGA Oświetlenie Sp. z o.o.
7. Zachować odległości projektowanej zabudowy od istniejących linii napowietrznych zgodnie z normami PN-E-05100-1 i PN-IEC-003.
8. Ewentualne usunięcie istniejących sieci elektroenergetycznych z terenu wymaga sporządzenia projektu technicznego i wykonania przebudowy na koszt inwestora.
9. Przed rozpoczęciem robót wykonać przekopy kontrolne dla zainwentaryzowania tras istniejących kabli energetycznych.

Kierownik
Rejonu Usług Oświetleniowych
Kolobrzeg
Andrzej Piłpinski

mgr inż. Andrzej Piłpinski
mgr inż. Andrzej Piłpinski
mgr inż. Andrzej Piłpinski
mgr inż. Andrzej Piłpinski
mgr inż. Andrzej Piłpinski

mgr inż. Andrzej Piłpinski
mgr inż. Andrzej Piłpinski
mgr inż. Andrzej Piłpinski
mgr inż. Andrzej Piłpinski
mgr inż. Andrzej Piłpinski

Za zgodność i poprawność

III. Opis techniczny

1. Przedmiot inwestycji:

Przedmiotem inwestycji jest przebudowa ul. Wiejskiej w Grzybowie

Podstawę opracowania stanowią:

- Umowa z Inwestorem **nr 43/13 z dnia 27.08.2013 r.**
- Aktualna mapa zasadnicza w skali 1:500
- Uzgodnienia i opinie
- Wizja lokalna w terenie
- Obowiązujące normy oraz przepisy

2. Istniejące zagospodarowanie terenu:

Inwestycja znajduje się na terenie zabudowanym. Droga posiada nawierzchnię z płyt betonowych. Po stronie prawej znajduje się oświetlenie uliczne.

3. Projektowane zagospodarowanie terenu:

Nowoprojektowaną drogę zaprojektowano jako kontynuację istniejącego odcinka na włączeniu do ulicy Nadmorskiej. Zaprojektowano jezdnię o szerokości 6.00 m oraz jednostronny chodnik szerokości 2.00 m i ścieżkę rowerową szerokości 1.00 m.

3.1. Podstawowe parametry techniczne:

Zestawienie podstawowych parametrów:

- klasa drogi L
- kategoria ruchu KR3
- szerokość jezdni: 6.00 m
- spadek poprzeczny jezdni: 2% daszkowy w kierunku krawężnika
- szerokość chodnika: 2.00 m
- szerokość ścieżki rowerowej: 1.00 m
- spadek poprzeczny chodnika i ścieżki rowerowej: 2% w kierunku jezdni
- szerokość wjazdów indywidualnych: 3.50 m
- spadek podłużny wjazdu: zmienny, dostosowany do wysokości bram

3.2. Trasa w planie:

Oś nowoprojektowanej drogi poprowadzono środkiem istniejącego włączenia do ulicy Nadmorskiej.

3.3. Przekroje normalne:

3.3.1. Jezdnia

- Kostka betonowa brukowa w kolorze szarym o grubości 8 cm na podsypce cementowo-piaskowej o grubości 5 cm, typ behaton,
- Podbudowa zasadnicza z kruszywa łamanego stabilizowanego mechanicznie o uziarnieniu 0/31,5 o grubości 25 cm.

- Warstwa wzmacniająca podłoże grubości 15 cm wykonana z gruntu stabilizowanego cementem o $R_m = 5 \text{ MPa}$

3.1.1. Wjazdy:

- Kostka brukowej betonowej w kolorze czerwonym, typ cegielka, gr. 8 cm
- Podsypka cementowo-piaskowa, gr. 3 cm
- Kruszywo łamane stabilizowanego mechanicznie o uziarnieniu 0/31,5, gr. 15 cm

3.1.2. Chodnik:

- Kostka brukowej betonowej w kolorze czerwonym, typ cegielka, gr. 8 cm
- Podsypka cementowo-piaskowa, gr. 3 cm
- Kruszywo łamane stabilizowanego mechanicznie o uziarnieniu 0/31,5, gr. 15 cm

3.1.3. Ścieżka rowerowa:

- Kostka brukowej betonowej w kolorze czerwonym, typ cegielka, gr. 8 cm
- Podsypka cementowo-piaskowa, gr. 3 cm
- Kruszywo łamane stabilizowanego mechanicznie o uziarnieniu 0/31,5, gr. 15 cm

3.4. Odwodnienie jezdni

Odwodnienie jezdni zaplanowano poprzez nowoprojektowane wpusty uliczne do projektowanej kanalizacji deszczowej, która z kolei połączona będzie do istniejącej kanalizacji deszczowej w ul. Nadmorskiej. Szczegóły kanalizacji deszczowej zawarto w Tomie 07 kanalizacja deszczowa-projekt wykonawczy.

mgr inż. Hieronim Walczak

Nr uprawnień 294/77

Specjalność konstrukcyjno-inżynierska

w zakresie dróg i lotniskowych dróg startowych oraz manipulacyjnych

Uzupełnienie punktu 2 Istniejące zagospodarowanie terenu

3.1. Opis lokalizacji ulicy

Ul. Wiejska położona jest w Grzybowie i stanowi połączenie ul. Nadmorskiej z ul. Kołobrzeską.

3.2. Istniejąca zabudowa

Wzdłuż ulicy zlokalizowana jest zabudowa jednorodzinna

3.3. Powiązanie z innymi drogami publicznymi

Ulica Wiejska krzyżuje się z następującymi drogami publicznymi:

- z ulicą Nadmorską (droga gminna) po stronie północnej,
- z ulicą Kołobrzeską (droga powiatowa) od strony południowej.

Ulica Kołobrzeska stanowi przedłużenie ulicy Grzybowskiej i jest bezpośrednim połączeniem miasta Kołobrzeg z miejscowością Dźwirzyno. Ul. Nadmorska jest jedną z głównych arterii miejscowości Grzybowo równoległą do ul. Kołobrzeskiej.

3.4. Istniejąca infrastruktura techniczna

W pasie drogowym ul. Wiejskiej występuje liczna infrastruktura techniczna. Na podstawie mapy zasadniczej do celów projektowych stwierdzono występowanie:

- sieci kanalizacji sanitarnej,
- sieci wodociągowej,
- sieci teletechnicznej,
- sieci elektroenergetycznej,
- sieci gazowej,

3.5. Podstawowe parametry techniczne istniejącej drogi

W stanie istniejącym droga posiada następujące podstawowe parametry techniczne:

- statut drogi: droga publiczna,
- kategoria drogi: gminna,
- długość odcinka: około 0.32 km
- klasa techniczna: L – lokalna,
- kategoria ruchu: KR3,
- szerokość jezdni: ok. 6,00 m,
- chodniki: nie występują
- oświetlenie uliczne: występuje po wschodniej stronie ulicy na całej jej długości

3.6. Opis stanu technicznego istniejących nawierzchni

Ul. Wiejska posiada nawierzchnię z płyt betonowych. Płyty te są mocno sklawiszowane i nierówne. Zjazdy na boczne uliczki posiadają nawierzchnię gruntową bądź z płyt ażurowych.

3.7 Istniejąca zieleń

Na obszarze objętym inwestycją występuje roślinność w postaci drzew. Liczba drzew występująca na obszarze objętym inwestycją wynosi 42. Przewiduje się wycinkę wszystkich drzew.

HIERONIM WALCZA
mgr inż. WYKONAWCTWA DROGOWEGO
SPECJALNOŚĆ: MOSTY I LOTNISKA
mgr inż. HIERONIM WALCZA
PROJEKT: PWE 894/77
6/2020 Warszawa, 13.06.2020 13/5

Inwestor: Gmina Kołobrzeg Ul. Trzebiatowska 48a 78-100 Kołobrzeg	Jednostka Projektowa: MS BIURO PROJEKTOWE MAREK SROKA Os. Orła Białego 46/49 61-251 Poznań	Data: 12.2013
<p align="center">Przebudowa ul. Wiejskiej wraz z budową kanalizacji deszczowej oraz zjazdami miejscowości Grzybowo</p> <p align="center">Informacja dotycząca bezpieczeństwa i ochrony zdrowia (zgodnie z Dz. U. nr 120/2003 poz. 1126)</p> <p align="center">Branża drogowa</p>		
<p align="center">Lokalizacja inwestycji:</p> <p align="center">Województwo: Zachodniopomorskie Powiat: kołobrzeski Gmina: Kołobrzeg</p> <p align="center">Wykaz działek na których realizowana jest inwestycja: - dz. nr 65/7, 65/9, 66/4, 65/16, 65/24, 65/2, 196 ark. 3 obręb 0002 Grzybowo, - dz. nr 201/4 ark. 28 obręb 0002 Grzybowo, - dz. nr 195 ark. 1 obręb 0002 Grzybowo.</p>		
Opracował mgr inż. Hieronim Walczak Nr uprawnień 394/77 Specjalność konstrukcyjno-inżynierska w zakresie dróg i lotniskowych dróg startowych oraz manipulacyjnych	<p align="center">HIERONIM WALCZAK MGR INŻ. BUDOWNICTWA DROGOWEGO SPECJALNOŚĆ: DRUGI, MOSTY I LOTNISKA UPRAWNIENIA WZGLĘDOWE 108/72 PROJEKTOWE 394/77 Kierownik, os. Dąbrowszczaków 3/5 tel. 817-49-46</p>	

INFORMACJA DOTYCZĄCA BIOZ

I. WSTĘP

a. Podstawy opracowania

1. Podstawy formalne

- Art. 20. 1. pkt. 1 b Ustawy z dnia 7 lipca 1994 roku Prawo Budowlane (stan prawny ze zmianami wprowadzonymi do dnia 27 marca 2003 roku).
- Rozporządzenie Ministra Infrastruktury z dnia 23 czerwca 2003 roku w sprawie informacji dotyczącej bezpieczeństwa i ochrony zdrowia oraz planu bezpieczeństwa i ochrony zdrowia.

2. Podstawy rzeczowe: projekt przebudowy ul. Wiejskiej w Grzybowie.

b. Zakres opracowania

Opracowanie obejmuje :

1. Zakres oraz kolejność realizacji inwestycji,
2. Określenie rodzajów i skali zagrożeń,
3. Propozycje organizacyjne warunkujące poprawne prowadzenie budowy,
4. Zasady dokumentowania procesu inwestycyjnego.

II. INFORMACJE PODSTAWOWE

Przedmiotem inwestycji jest przebudowa ul. Wiejskiej w Grzybowie. Zakres objętych projektem prac nie wpłynie na zmianę klasy drogi. Trasa jak i jej profil podłużny nie ulegną zasadniczym zmianom.

Zasadniczymi elementami przebudowy są:

- Roboty ziemne – koryto drogi , profilowanie i zagęszczenie podłoża pod warstwy konstrukcyjne nawierzchni,
- Zabezpieczenie urządzeń podziemnych
- Podbudowy wymienione w pkt 3.4
- Podsypka piaskowa
- Warstwa ścieralna
- Oznakowanie drogi

III. Opis techniczny

1. Zakres oraz kolejność realizacji robót

Prace związane z przebudową drogi będą prowadzone przy częściowo zamkniętym dojeździe do przyległych posesji.

Przedsiębiorstwo realizujące inwestycję przed przystąpieniem do ułożenia harmonogramu robót powinno, biorąc pod uwagę swoje możliwości przerobowe oraz stan faktyczny, ocenić:

- a. Przede wszystkim przewidywane tempo realizacji prac
- b. Możliwość dojazdów do przyległych posesji
- c. Możliwość parkowania i dojazdu ciężkiego sprzętu drogowego (maszyny, dostawa materiałów).

Przebudowa drogi wiąże się z wykonywaniem prac przygotowawczych, rozbiórkowych, nawierzchniowych i wykończeniowych.

1.1. Roboty Rozbiórkowe

- rozbiórka istniejących wjazdów z kostki betonowej
- rozebranie istniejącej nawierzchni asfaltowej wraz z podbudową
- rozebranie istniejących znaków celem ich przestawienia
- przycięcie krawędzi jezdni drogi powiatowej

1.2. Prace przygotowawcze

- odtworzenie trasy drogi

1.3. Roboty zasadnicze

- ustawienie krawężnika
- Roboty ziemne – koryto drogi , profilowanie i zagęszczenie podłoża pod warstwy konstrukcyjne nawierzchni,
- Zabezpieczenie urządzeń podziemnych
- Podbudowa zasadnicza z kruszywa łamanego stabilizowanego mechanicznie.
- Podsypka piaskowa
- Warstwa ścieralna
- Regulacja urządzeń

1.4. Prace wykończeniowe

- oznakowanie pionowe i poziome drogi
- przywrócenie terenu budowy do stanu przed rozpoczęciem robót

Elementy zagospodarowania terenu budowy, które mogą stwarzać zagrożenie bezpieczeństwa i zdrowia ludzi:

- prowadzenie robót pod ruchem na całym odcinku drogi,
- współpraca pracowników z ciężkim sprzętem drogowym,
- natrafienie na nie zinwentaryzowane uzbrojenie podziemne (wraz z instalacjami i urządzeniami technicznymi).

Przewidywane podczas realizacji robót budowlanych zagrożenia, ich skala, rodzaj, miejsce i czas wystąpienia:

Podstawowym zagrożeniem bezpieczeństwa i zdrowia ludzi robót drogowych są:

- prowadzony równolegle ruch kołowy, a w szczególności nieprzewidywalne zachowania kierowców w bezpośrednim sąsiedztwie prowadzenia robót drogowych ,
- roboty związane z użyciem ciężkiego sprzętu budowlanego oraz środków transportu niezbędnego do przemieszczania znacznych ilości materiałów,

Wskazanie sposobu prowadzenia instruktażu pracowników przed przystąpieniem do realizacji robót szczególnie niebezpiecznych:

Instruktaż należy prowadzić przed rozpoczęciem robót, w oparciu o opracowaną przez wykonawcę robót instrukcję bezpiecznego ich wykonywania , przepisy dotyczące bezpieczeństwa i ochrony zdrowia przy wykonywaniu robót budowlanych określonych w Rozporządzeniu Ministra Pracy i Polityki Socjalnej z dnia 26 września 1997 r. w sprawie ogólnych przepisów bezpieczeństwa i higieny pracy (Dz. U. Nr 129 z 1997 r. z późn. zm.) , określonych w Rozporządzeniu Ministra Infrastruktury z dnia 6

- praca z asekuracją innego pracownika,
- zakaz transportu nad stanowiskiem roboczym,
- podczas przenoszenia ciężkich urządzeń lub materiałów, należy zapewnić taką liczbę ludzi, aby ciężar przypadający na jednego pracownika nie przekraczał 50 kg.

Wykonawca zobowiązany jest do zapewnienia dojazdu pojazdom uprzywilejowanym.

IV. CZYNNOŚCI ORGANIZACYJNE

Dokumentacja

Prawidłowe, a tym samym bezpieczne prowadzenie procesu inwestycyjnego wymaga jego udokumentowania zarówno w zakresie założeń jak i jego przebiegu. Posiadane dokumenty należy przechowywać w sposób umożliwiający ich udostępnienie organom kontrolującym. Obowiązkiem kierownika budowy jest przygotowanie, przechowywanie i prowadzenie :

- Dokumentacji technicznej w formie wymaganej przez Prawo Budowlane wraz z wymaganymi uzgodnieniami. Kierownik odpowiada za realizację budowy zgodnie z ustaleniami zawartymi w dokumentacji. Zmiany w stosunku do projektu winny być odnotowane w dzienniku budowy oraz naniesione na dokumentacji. Zgłoszenie obiektu do odbioru celem uzyskania pozwolenia na użytkowanie wymaga w przypadku wprowadzenia zmian wykonania dokumentacji powykonawczej. Wszelkiego rodzaju zmiany wymagają autoryzacji autora projektu.

- Dokumentacji instruktażowej. Budowa prawidłowo przygotowana powinna być wyposażona w:

- komplet instrukcji stanowiskowych, instrukcji bezpiecznej obsługi poszczególnych urządzeń, instrukcji określających zasady zachowania się, alarmowania i powiadamiania w przypadku wystąpienia zagrożeń życia lub zdrowia oraz zagrożeń pożarowych,
- Plan Bezpieczeństwa i Ochrony Zdrowia,
- wykaz osób odpowiedzialnych , numery ich telefonów oraz telefonów alarmowych, które powinny zostać umieszczone na Tablicy Informacyjnej wykonanej i zlokalizowanej zgodnie z obowiązującymi przepisami.

V. USTALENIA KOŃCOWE

Plan BIOZ poza elementami w/w powinien zawierać imienne przypisanie, potwierdzone własnoręcznym podpisem, ustaleń w nim zawartych do konkretnych osób w zależności od ich przygotowania zawodowego (wykształcenie, uprawnienia zawodowe, sprawność psychofizyczna potwierdzona badaniami lekarskimi). Plan BIOZ nie może zawierać ustaleń niezgodnych z obowiązującymi przepisami, a w szczególności : Prawem Budowlanym i Kodeksem Pracy.

TELEFONY ALARMOWE

998 – Państwowa Straż Pożarna

997 – Policja

999 – Pogotowie ratunkowe

112 – Z telefonu komórkowego

HIERONIM WALCZAK
MGR INŻ. BUDOWNICTWA DROGOWEGO
SPECJALNOŚĆ: DROGI, MOSTY I LOTNISKA
UPRAWNIENIA: WYKONAWCZE 108/72
PROJEKTOWE 394/77
62-115 Wąbrzeźno, Dąbrowszczaków 3/5
tel. 810-49-46

mgr inż. Hieronim Walczak

IV. Rysunki

1. Plan orientacyjny
2. Plan sytuacyjny, skala 1:500
3. Przekrój podłużny, skala 1:100:1000