

**Autorska Pracownia  
Projektowa mgr inż. Bartosz  
Sontowski  
ul. Wierzbowa 8,  
75- 635 Koszalin  
tel. 0 502 168 562  
tel/fax. (094) 347 32 15  
adres do korespondencji:  
Świerkowa 27, 75-644  
Koszalin**

## **PROJEKT ARCHITEKTONICZNO -BUDOWLANY**

### **Budowa ścieżki rowerowej wzdłuż drogi wojewódzkiej nr 102 na odcinku od Zieleniewa do Przećmina**

Projekt jest zlokalizowany na działce nr: 5 obręb Rościęcino, 297 obręb Przećmino, 446/5 obręb Zieleniewo.

**Investor:** Gmina Kołobrzeg, ul. Trzebiatowska 48A, 78-100 Kołobrzeg.

#### **Zawartość opracowania**

Oświadczenie  
Uprawnienia i izby  
Uzgodnienia

#### **Branża drogowa:**

- Opis techniczny,
- Informacja BIOZ,
- Rysunki:
  - rys 1. Projekt zagospodarowania terenu skala 1:500
  - rys 2. Przekroje konstrukcyjne skala 1:50
  - rys 3. Przekroje podłużne skala 1:50/500
  - rys 4. Przekroje poprzeczne skala 1:100

#### **Branża mostowa - przepust**

- Opis techniczny,
- Informacja BIOZ,
- Rysunki:
  - rys 1. Projekt zagospodarowania terenu skala 1:100
  - rys 2. Inwentaryzacja skala 1:100
  - rys 3. Widok z góry skala 1:100
  - rys 4. Przekroje skala 1:100

#### **Branża drogowa:**

projektował: mgr inż. Bartosz Sontowski  
upr. nr ZAP/0115/POOD/07  
sprawdził: mgr inż. Jan Sontowski  
upr § 2 ust.1, § 5 ust.1, § 13 ust.1p.3b nr A/PB/8300/40/84 WBPPAiNB Koszalin

#### **Branża mostowa:**

projektował: mgr inż. Tomasz Kusznierewicz  
323/Gd/2002  
sprawdził : mgr inż. Piotr Ossowski  
337/Gd/2002

**Koszalin 04.2013**

1

## Oświadczenie

Oświadczamy że, projekt: **Budowa ścieżki rowerowej wzdłuż drogi wojewódzkiej nr 102 na odcinku od Zieleniewa do Przećmina** został opracowany zgodnie z umową i przepisami, zasadami projektowania oraz wiedzy technicznej obowiązującymi na dzień wykonania projektu Projekt zostaje wydany w stanie kompletnym z punktu widzenia celu, któremu ma służyć. Projekt jest wolny od jakichkolwiek wad fizycznych i prawnych.

**Inwestor:** Gmina Kołobrzeg, ul. Trzebiatowska 48A, 78-100 Kołobrzeg.

### BRANŻA DROGOWA

**Projektant:**

mgr inż. Bartosz Sontowski  
upr. nr ZAP/0115/POOD/07

**Sprawdzający:**

mgr inż. Jan Sontowski  
upr § 2 ust.1, § 5 ust.1, § 13 ust.1p.3b nr A/PB/8300/40/84 WBPPAiNB Koszalin

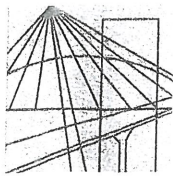
### BRANŻA MOSTOWA

**Projektant:**

mgr inż. Tomasz Kusznierewicz  
323/Gd/2002

**Sprawdzający:**

Mgr inż. Piotr Ossowski  
337/Gd/2002



ZACHODNIOPOMORSKA  
OKRĘGOWA  
IZBA  
INŻYNIERÓW  
BUDOWNICTWA

OKRĘGOWA KOMISJA KWALIFIKACYJNA

Sygn. akt ZAP.OKK-7131/97d/07

Szczecin, dnia 15 grudnia 2007 r.

## DECYZJA

Na podstawie art. 24 ust. 1 pkt 2 ustawy z dnia 15 grudnia 2000r. o samorządach zawodowych architektów, inżynierów budownictwa oraz urbanistów (*Dz. U. z 2001r. Nr 5, poz. 42, z późn. zm.*) i art. 12 ust. 1 pkt 1 i 5, art. 12 ust. 3, art. 13 ust. 1 pkt 1, art. 14 ust. 1 pkt 2a ustawy z dnia 7 lipca 1994r. Prawo budowlane (*tekst jednolity: Dz. U. z 2006r. Nr 156, poz. 1118 z późn. zm.*) oraz § 11 ust. 1 pkt 1, § 15 i § 18 ust. 1 pkt 1 i 2 rozporządzenia Ministra Transportu i Budownictwa z dnia 28 kwietnia 2006r. w sprawie samodzielnych funkcji technicznych w budownictwie (*Dz. U. z 2006r. Nr 83, poz. 578*), w związku z art. 104 Kodeksu postępowania administracyjnego (*Dz. U. z 2000r. Nr 98, poz. 1071 z późn. zm.*)

### Zachodniopomorska Okręgowa Komisja Kwalifikacyjna

n a d a j e

Panu mgr inż. BARTOSZOWI MICHAŁOWI SONTOWSKIEMU

ur. dnia 10 maja 1974 r. w Koszalinie

UPRAWNIENIA BUDOWLANE

Nr ewid. ZAP/0115/POOD/07

DO PROJEKTOWANIA  
BEZ OGRANICZEŃ  
W SPECJALNOŚCI DROGOWEJ

### UZASADNIENIE

W związku z uwzględnieniem w całości żądania strony, na podstawie art. 107 § 4 K.p.a. odstępuje się od uzasadnienia decyzji. Zakres nadanych uprawnień budowlanych wskazano na odwrocie decyzji.

### Pouczenie

Od niniejszej decyzji służy odwołanie do Krajowej Komisji Kwalifikacyjnej Polskiej Izby Inżynierów Budownictwa w Warszawie, za pośrednictwem Zachodniopomorskiej Okręgowej Izby Inżynierów Budownictwa w Szczecinie w terminie 14 dni od daty jej doręczenia.



Skład orzekający OKK:

1. Stanisław Kamiński .....
2. Krzysztof Motylak .....
3. Daria Kozakowska .....

Za zgodność z oryginałem  
Janeta Wikowska

**Szczegółowy zakres uprawnień  
do projektowania bez ograniczeń  
w specjalności drogowej**

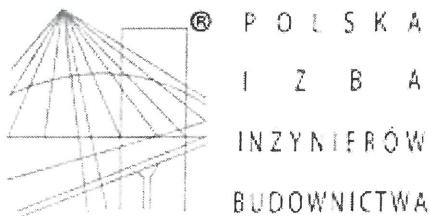
- I. Na podstawie **art. 12 ust. 1 pkt 1 i 5 i art. 13 ust. 1 pkt 1** ustawy Prawo budowlane, w zakresie objętym wyżej wymienioną specjalnością, niniejsze uprawnienia stanowią podstawę do:
- 1) projektowania, sprawdzania projektów architektoniczno-budowlanych i sprawowania nadzoru autorskiego;
  - 2) sprawowania kontroli technicznej utrzymania obiektów budowlanych.
- II. Na podstawie **§ 18 ust. 1 pkt 1 i 2** powołanego na wstępie rozporządzenia Ministra Transportu i Budownictwa w sprawie samodzielnych funkcji technicznych w budownictwie - niniejsze uprawnienia budowlane stanowią podstawę do projektowania obiektu budowlanego takiego jak:
- 1) droga, w rozumieniu przepisów o drogach publicznych, z wyłączeniem drogowych obiektów inżynierskich oprócz przepustów;
  - 2) droga dla ruchu i postoju statków powietrznych oraz przepust.
- III. Na podstawie **§ 15 wyżej wymienionego** rozporządzenia Ministra Transportu i Budownictwa - niniejsze uprawnienia budowlane stanowią podstawę do **sporządzania projektu zagospodarowania działki lub terenu w zakresie specjalności drogowej.**

Otrzymują:

1. Pan Bartosz Michał Sontowski  
Ul. Kalinowa 37b/9  
75-667 Koszalin
2. Okręgowa Rada Izby ZIIB
3. Główny Inspektor Nadzoru Budowlanego
4. OKK ZIIB - a/a

Za zgodność z oryginałem

  
Żaneta Wiskowska



## Zaświadczenie

o numerze weryfikacyjnym:

ZAP-83P-UWO-ZBT \*

Pan Bartosz Michał SONTOWSKI o numerze ewidencyjnym ZAP/BO/0382/04

adres zamieszkania ul. Wierzbowa 8, 75-635 KOSZALIN

jest członkiem Zachodniopomorskiej Okręgowej Izby Inżynierów Budownictwa i posiada wymagane ubezpieczenie od odpowiedzialności cywilnej.


Niniejsze zaświadczenie jest ważne od 2012-08-01 do 2013-07-31.

Zaświadczenie zostało wygenerowane elektronicznie i opatrzone bezpiecznym podpisem elektronicznym weryfikowanym przy pomocy ważnego kwalifikowanego certyfikatu w dniu 2012-06-21 roku przez:

Zygmunt Meyer, Przewodniczący Rady Zachodniopomorskiej Okręgowej Izby Inżynierów Budownictwa.

(Zgodnie art. 5 ust 2 ustawy z dnia 18 września 2001 r. o podpisie elektronicznym (Dz. U. 2001 Nr 130 poz. 1450) dane w postaci elektronicznej opatrzone bezpiecznym podpisem elektronicznym weryfikowanym przy pomocy ważnego kwalifikowanego certyfikatu są równoważne pod względem skutków prawnych dokumentom opatrzonym podpisami własnoręcznymi.)

\* Weryfikację poprawności danych w niniejszym zaświadczeniu można sprawdzić za pomocą numeru weryfikacyjnego zaświadczenia na stronie Polskiej Izby Inżynierów Budownictwa [www.piib.org.pl](http://www.piib.org.pl) lub kontaktując się z biurem właściwej Okręgowej Izby Inżynierów Budownictwa.

Za zgodność z oryginałem  
  
Janeta Wilkowska



## STWIERDZENIE PRZYGOTOWANIA ZAWODOWEGO

do pełnienia samodzielnych funkcji technicznych w budownictwie

2 ust. 1 i § 5 ust. 1 3 lit. b

Na podstawie § ..... i § 13 ust. 1 pkt ..... rozporządzenia Ministra Gospodarki Terenowej i Ochrony Środowiska z dnia 20 lutego 1975 r. w sprawie samodzielnych funkcji technicznych w budownictwie (Dz. U. Nr 8, poz. 46) stwierdza się, że

Obywatel ..... Jan Przemysław S O N T O W S K I

(wymienić imię-iłmiona i nazwisko)

..... magister inżynier budownictwa drogowego

(wymienić tytuł zawodowy)

urodzony dnia 26 maja 1950 r. w Szczecinie

posiada przygotowanie zawodowe upoważniające do wykonywania samodzielnej funkcji .....

Projektanta oraz kierownika budowy i robót

(określić rodzaj funkcji)

w specjalności konstrukcyjno-inżynierskiej w zakresie dróg

(określić rodzaj specjalności techniczno-budowlanej lub specjalizacji zawodowej)

Obywatel ..... Jan Przemysław S O N T O W S K I

(imię-iłmiona i nazwisko)

jest upoważniony do:

1/ sporządzania projektów budowli dróg,

2/ kierowania, nadzorowania i kontrolowania budowy i robót, kierowania i kontrolowania wytwarzania konstrukcyjnych elementów budowlanych oraz oceniania i badania stanu technicznego w zakresie budowli dróg.

Otrzymuje:


1/ Ob. Jan Sontowski  
 ul. Poprzeczna 28 / 13  
 Koszalin

2/ a/a

Z uz. W.  
 Gł.  
 W.  
 M. J. inż.  
 Sontowski

Za zgodność z oryginałem

Zaneta Witkowska



## Zaświadczenie

o numerze weryfikacyjnym:

ZAP-U7D-E0X-YGA \*

Pan Jan SONTOWSKI o numerze ewidencyjnym ZAP/BD/2103/01  
adres zamieszkania ul. Świerkowa 27, 75-644 KOSZALIN  
jest członkiem Zachodniopomorskiej Okręgowej Izby Inżynierów Budownictwa i posiada  
wymagane ubezpieczenie od odpowiedzialności cywilnej.  
Niniejsze zaświadczenie jest ważne od 2013-01-01 do 2013-12-31.

Zaświadczenie zostało wygenerowane elektronicznie i opatrzone bezpiecznym podpisem elektronicznym  
weryfikowanym przy pomocy ważnego kwalifikowanego certyfikatu w dniu 2012-11-27 roku przez:

Zygmunt Meyer, Przewodniczący Rady Zachodniopomorskiej Okręgowej Izby Inżynierów Budownictwa.

(Zgodnie art. 5 ust 2 ustawy z dnia 18 września 2001 r. o podpisie elektronicznym (Dz. U. 2001 Nr 130 poz. 1450) dane w postaci  
elektronicznej opatrzone bezpiecznym podpisem elektronicznym weryfikowanym przy pomocy ważnego kwalifikowanego certyfikatu są  
równoważne pod względem skutków prawnych dokumentom opatrzonym podpisami własnoręcznymi.)

\* Weryfikację poprawności danych w niniejszym zaświadczeniu można sprawdzić za pomocą numeru weryfikacyjnego zaświadczenia na

Za zgodność z oryginałem

Zaneta Mikrowska



## WOJEWODA POMORSKI

RR-AB-II-7131/138/02

Gdańsk, dnia 2002 - 12 - 23

### DECYZJA NR 323 /Gd/2002

Na podstawie art. 12 ust. 2, art. 13 ust. 1 pkt 1 i art. 14 ust. 1 pkt 2, ustawy z dnia 7 lipca 1994 r. - Prawo budowlane /tekst jednolity: Dz. U. Nr 106 poz. 1126 z 2000 r. z późn. zm./ oraz art. 8 pkt 4 ustawy z dnia 15 grudnia 2000 r. o samorządach zawodowych architektów, inżynierów budownictwa oraz urbanistów (Dz. U. Nr 5 poz. 42 z 2002 r.), w związku z art. 62 ustawy z dnia 15 lutego 2002 r. o zmianie ustawy o samorządach zawodowych architektów, inżynierów budownictwa oraz urbanistów (Dz. U. Nr 23 poz. 221 z 2002 r.) i § 9 ust. 1 - rozporządzenia Ministra Gospodarki Przestrzennej i Budownictwa z dnia 30 grudnia 1994 r. w sprawie samodzielnych funkcji w budownictwie (Dz. U. Nr 8, poz. 38 z 1995 r. zm. Dz. U. Nr 134 poz. 1130 z 2002 r.)

#### **n a d a j ę :**

Panu: Tomaszowi Kusznierewicz

**magistrowi inżynierowi budownictwa**

urodzony w dniu 15 sierpnia 1971 r. w Gdańsku

### UPRAWNIENIA BUDOWLANE

w specjalności : **konstrukcyjno - budowlanej**

w zakresie: **projektowania bez ograniczeń.**

Na niniejszą decyzję służy stronie prawo wniesienia odwołania do Głównego Inspektora Nadzoru Budowlanego, za pośrednictwem Wojewody Pomorskiego, w terminie 14 dni od dnia otrzymania niniejszej decyzji.

#### Otrzymuje :

1. Pan Tomasz Kusznierewicz  
ul. Piastowska 90/A/42  
80-352 Gdańsk
2. Główny Inspektor Nadzoru Budowlanego w Warszawie



WOJEWODA  
mgr inż. Andrzej Kozłowski  
ul. Żelazna 10, 80-200 Gdańsk

Za zgodność z oryginałem  
Zuzanna Mikowska



POMORSKA OKRĘGOWA IZBA INŻYNIERÓW BUDOWNICTWA

**Z A Ś W I A D C Z E N I E**

Pan(i) **Tomasz Kuszczewicz**  
80-408 Gdańsk ul.Klonowicza 94D/2


jest członkiem

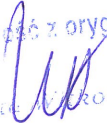
**Pomorskiej Okręgowej Izby Inżynierów Budownictwa**  
o numerze ewidencyjnym POM/BO/2612/01  
i posiada wymagane ubezpieczenie od odpowiedzialności cywilnej.  
Niniejsze zaświadczenie jest ważne  
od dnia 2012-01-01 do 2012-12-31

Gdańsk 2011-11-30 r.

POMORSKA OKRĘGOWA  
IZBA INŻYNIERÓW BUDOWNICTWA  
80-840 Gdańsk, ul. Świętojańska 43/44  
(9) Tel. (0-58) 324-89-77  
Fax (0-58) 301-44-98

PRZEWODNICZĄCY RADY

  
Ryszard Kolasa

Za zgodność z oryginałem  
  
Janina Włkowska



# WOJEWODA POMORSKI

RR-AB-II-7131/152/02

Gdańsk, dnia 2002 - 12 - 20

## DECYZJA NR 337 /Gd/2002

Na podstawie art. 12 ust. 2, art. 13 ust. 1 pkt 2 i art. 14 ust. 1 pkt 2, ustawy z dnia 7 lipca 1994 r. - Prawo budowlane /tekst jednolity: Dz. U. Nr 106 poz. 1126 z 2000 r. z późn. zm./ oraz art. 8 pkt 4 ustawy z dnia 15 grudnia 2000 r. o samorządach zawodowych architektów, inżynierów budownictwa oraz urbanistów (Dz. U. Nr 5 poz. 42 z 2002 r.), w związku z art. 62 ustawy z dnia 15 lutego 2002 r. o zmianie ustawy o samorządach zawodowych architektów, inżynierów budownictwa oraz urbanistów (Dz. U. Nr 23 poz. 221 z 2002 r.) i § 9 ust. 1 - rozporządzenia Ministra Gospodarki Przestrzennej i Budownictwa z dnia 30 grudnia 1994 r. w sprawie samodzielnych funkcji w budownictwie (Dz. U. Nr 8, poz. 38 z 1995 r. zm. Dz. U. Nr 134 poz. 1130 z 2002 r.)

**n a d a j ę :**

Panu: Piotrowi Ossowskiemu

**magistrowi inżynierowi budownictwa**

urodzony w dniu 28 grudnia 1973 r. w Gdańsku

## UPRAWNIENIA BUDOWLANE

w specjalności : **konstrukcyjno - budowlanej**

w zakresie: **projektowania bez ograniczeń.**

Na niniejszą decyzję służy stronie prawo wniesienia odwołania do Głównego Inspektora Nadzoru Budowlanego, za pośrednictwem Wojewody Pomorskiego, w terminie 14 dni od dnia otrzymania niniejszej decyzji.

### Otrzymuje :

1. Pan Piotr Ossowski  
ul. B. Chrobrego 32a  
83-110 Tczew
2. Główny Inspektor Nadzoru Budowlanego w Warszawie

**Wojewoda**  
**W O J E W O D Y**

**mgr inż. arch. Kazimierz Norman**  
**p.o. Z-ca Dyrektora Wydziału**

Za zgodność z oryginałem  
Zarząd Województwa Pomorskiego

**POMORSKA OKRĘGOWA IZBA INŻYNIERÓW BUDOWNICTWA**

**Z A Ś W I A D C Z E N I E**

Pan(i) **Piotr Ossowski**  
83-110 Tczew ul.B.Chrobrego 32a


jest członkiem


**Pomorskiej Okręgowej Izby Inżynierów Budownictwa**  
o numerze ewidencyjnym POM/BO/0184/03  
i posiada wymagane ubezpieczenie od odpowiedzialności cywilnej.  
Niniejsze zaświadczenie jest ważne  
od dnia 2012-03-01 do 2013-02-28

Gdańsk 2012-02-21 r.

POMORSKA OKRĘGOWA  
IZBA INŻYNIERÓW BUDOWNICTWA  
80-840 Gdańsk, ul. Świętojańska 4 44  
(3) Tel. (0-58) 324-89-77  
Fax (0-58) 301-44-98

PRZEWODNICZĄCY RADY

  
*Ryszard Kolasa*

Za zgodność z oryginałem  
  
Zuzanna Wykowska

Miejsce i data: **Kołobrzeg, 23.04.2013**

**Starostwo Powiatowe  
Zespół Uzgadniania  
Dokumentacji Projektowej  
ul. Gryfitów 4-6, 78-100 Kołobrzeg**

**OPINIA GN.6630.207.2013  
o uzgodnieniu dokumentacji projektowej**

Podstawa prawna wydania opinii:

art. 7d pkt 2 ustawy z dnia 17 maja 1989 r. Prawo geodezyjne i kartograficzne (t.j. Dz.U. z 2010 r. Nr 193 poz. 1287 z późn. zm.) oraz § 20 ust. 1 rozporządzenia Ministra Rozwoju Regionalnego i Budownictwa z dnia 2 kwietnia 2001 r. w sprawie geodezyjnej ewidencji sieci uzbrojenia terenu oraz zespołów uzgadniania dokumentacji projektowej (Dz.U. Nr 38 poz. 455)

**UZGADNIA**

Przedmiot uzgodnienia: **budowa ścieżki rowerowej wzdłuż drogi wojewódzkiej nr 102**

Lokalizacja:

**PRZĘMINO gm. Kołobrzeg, dz. nr 297, ROŚCIĘCINO gm. Kołobrzeg, dz. nr 5,  
ZIELENIEWO gm. Kołobrzeg, dz. nr 588/1**

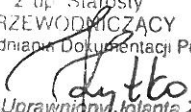
Dla: GMINA KOŁOBRZEG  
78-100 Kołobrzeg ul. Trzebiatowska 48a

Na zlecenie z dnia 12.04.2013

Data wpływu: 15.04.2013

1. Uzgodnienie zachowuje ważność przez okres 3 lat od dnia wydania.
2. Uzgodnienie traci ważność gdy inwestor lub organ administracji architektoniczno-budowlanej a także organ nadzoru budowlanego powiadomią o utracie ważności, zmianie lub uchyleniu decyzji: o warunkach zabudowy, o ustaleniu lokalizacji inwestycji celu publicznego, o zatwierdzeniu projektu budowlanego, o pozwoleniu na budowę.
3. W przypadkach określonych w pkt 2) inwestor jest zobowiązany zawiadomić bezzwłocznie tutejszy Zespół.
4. Wszystkie odstępstwa od uzgodnionej dokumentacji wymagają dodatkowego uzgodnienia w tutejszym Zespole.
5. Przed wejściem w teren należy uzyskać zgodę właścicieli gruntów na ułożenie przewodów uzbrojenia podziemnego na ich nieruchomościach.
6. Inwestorzy są obowiązani do zapewnienia wyznaczenia przez uprawnione jednostki wykonawstwa geodezyjnego usytuowania w terenie obiektów budowlanych wymagających pozwolenia na budowę.
7. Po zrealizowaniu obiektu, należy zlecić uprawnionej jednostce wykonawstwa geodezyjnego inwentaryzację powykonawczą (w przypadku przewodów podziemnych przed ich zasypaniem).
8. Integralną część niniejszego uzgodnienia stanowią mapy z uwidocznionym projektem inwestycji.
9. Postępowanie niezgodne z ww. przepisami podlega karze grzywny orzekanej na podstawie przepisów o postępowaniu w sprawach o wykroczenia (art.48 ust.1 pkt 6 i ust.2 Ustawy)
10. Uzgodnienie niniejsze nie dotyczy odniesienia projektowanych przewodów do sieci uzbrojenia o charakterze zastrzeżonym. Uzgodnienie w tym zakresie należy uzyskać w Wojewódzkim Sztabie Wojskowym w Szczecinie.

**Uwagi i zalecenia do projektu:** Zgodnie z załączoną kopią protokołu nr **GN.6630.207.2013** z dnia **16.04.2013**

Z up. Starosty  
PRZEWODNICZĄCY  
Zespołu Uzgadniania Dokumentacji Projektowej  
  
Geodeta-Uprawniony Jolanta Żytko  
upr. GGK. Nr 14562, zakres 1

**PROTOKÓŁ Nr GN.6630.207.2013**

uzgodnienia dokumentacji projektowej

Przedmiot uzgodnienia: **budowa ścieżki rowerowej wzdłuż drogi wojewódzkiej nr 102**Lokalizacja: **PRZĘCMINO gm. Kołobrzeg, dz. nr 297, ROŚCIĘCINO gm. Kołobrzeg, dz. nr 5, ZIELENIEWO gm. Kołobrzeg, dz. nr 588/1**Projektant: **BARTOSZ SONTOWSKI**Inwestor: **GMINA KOŁOBRZEG**  
78-100 Kołobrzeg ul. Trzebiatowska 48aNa podstawie zlecenia z dnia **12.04.2013** Data wpływu do ZUDP: **15.04.2013**Zespół Uzgadniania Dokumentacji Projektowej uzgadnia / ~~nie uzgadnia~~ ww. obiekt(u)

branża	treść uzgodnienia, data i podpis uzgadniającego
<p>Wielkopolska Spółka Gazownictwa Sp. z o.o. ul. Dębowa 15, 61-859 Poznań Odział Zakład Gazowniczy w Koszalinie Rejon Dystrybucji Gazu w Kołobrzegu ul. Kameralna 30, 78-100 Kołobrzeg tel. 094 353 04 61, fax 094 353 04 74 NIP 778 13 87 479 KRS 0000000111 REGON 634151410</p> <p>gazownicza</p>	<p>16.04.13</p> <p>Uzgodniono w zakresie sieci gazowej s/cisimkuba</p> <p>UZGODNIŁ Zakład Gazowniczy w Koszalinie Artur Zajac</p>
<p>Energy Operator SA Oddział w Koszalinie Abonamentowy w Kołobrzegu ul. Polna 3 78-100 Kołobrzeg NIP 533-039-11-20</p> <p>energetyczna</p>	<p>17.04.2013.</p> <p>Uzgodniono. Poniżej ul. w pobliżu ul. Kami Energetycznej lubionej niektóre przedsięwzięcie.</p> <p>Kierownik Działu Dokumentacji Energetycznej Grzegorz Pękuł</p>
<p>Z up. Starosty PRZEWODNICZĄCY Zespołu Uzgadniania Dokumentacji Projektowej <i>[Podpis]</i> Geodeta Uprawniony Jolanta Żytko upr. G.GK. Nr 18562, zakres 1</p> <p>STAROSTWO POWIATOWE W KOŁOBRZEGU Wydział Geodezji i Gospodarki Nieruchomościami Zespół Uzgadniania Dokumentacji Projektowej ul. Gryfitów 6-6, 78-100 KOŁOBRZEG</p> <p>Za zgodność z oryginałem</p> <p>telekomunikacyjna</p>	<p>Zgodnie z pismem 1949/TOTNSD/10BR/EN/16006/ 16007/2013</p> <p>TP S.A. Pion Technicznej Obsługi Klienta Region Operacyjnego Utrzymania Sieci i Usług w Olsztynie Dział Zarządzania Zasobami Sieci - Szczecin</p> <p>L. dz. .... 207 ..... 201 3 ..... r.</p> <p>Uzgodniono z zastrzeżeniem uwag 2, 3, 6, 9 wg przekazanego załącznika</p> <p>Kołobrzeg 16.04.13 <i>[Podpis]</i> Międzeczność Data Dział Zarządzania Zasobami Sieci w Szczecinie</p>
<p>"MIEJSKIE WODOCIĄGI I KANALIZACJA" Spółka z ograniczoną odpowiedzialnością Kołobrzeg MARSZAŁK INSPEKTOR ds. TECHNICZNYCH Andrzej Kaida</p> <p>wodociągowo-kanalizacyjna</p>	<p>Uzgodnienie. 27.3/2013.</p> <p>Uzgodnia się treści bez uwag.</p> <p>16.04.2013.</p>


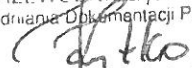
branża	treść uzgodnienia, data i podpis uzgadniającego
<p>Z.I.D.W w Koszalinie</p> <p>drogowa</p>	<p>Uzgodnienia dokonano poza ZUDP</p> <p>Z.I.D.W 9/MW/4104/18/13</p> <p>Z dnia 27.03.2013</p> <p>Za zgodność z oryginałem</p>
<p>ENERGA Oświetlenie Sp. z o.o. Rejon Usług Oświetleniowych Kolobrzeg ul. Rolna 3 78-100 Kolobrzeg T +48 94 357 57 56</p> <p>energetyczna (oświetlenie drogowe)</p>	<p>Uzgodniono</p> <p>Kierownik Rejon Usług Oświetleniowych Kolobrzeg Andrzej Filipiński</p> <p>Z up. Starosty PRZEWODNICZĄCY Zespołu Uzgadniania Dokumentacji Projektowej Upr. GGK Nr 18562, zakres 1 Jolanta Żytko</p>
<p>URZĄD GMINY KĄKULI 78-100 KOŁOBRZEG woj. zachodniopomorskie 1537580</p> <p>Urząd Gminy</p>	<p>Uzgodniono</p> <p>STAROSTWO POWIATOWE W KOŁOBRZEGU Wydział Geodezji i Gospodarki Nieruchomościami Zespół Uzgadniania Dokumentacji Projektowej ul. Gryfów 78-100 KOŁOBRZEG</p>
<p>POWIATOWY INSPEKTORAT NADZORU BUDOWLANEGO w Kolobrzegu ul. Piastowska 9, 78-100 Kolobrzeg Powiatowy Inspektor Nadzoru Budowlanego</p>	<p>Uzgodniono bez uwag</p> <p>POWIATOWY INSPEKTOR NADZORU BUDOWLANEGO inż. Danuta Jabłońska</p>
<p>STAROSTWO POWIATOWE w Kolobrzegu WYDZIAŁ BUDOWNICTWA ul. Gryfów 4-6, tel. 35 301 60 78-100 KOŁOBRZEG Starostwo Powiatowe Wydział Budownictwa</p>	<p>Uzgodniono bez uwag,</p> <p>PODINSPEKTOR Danuta Grabowska</p>
<p>ZARZĄD DRÓG POWIATOWYCH w Kolobrzegu ul. Gryfów 5, tel. 35 302 10 78-100 KOŁOBRZEG</p> <p>Zarząd Dróg Powiatowych w Kolobrzegu</p>	<p>Uzgodniono bez uwag</p> <p>SPECJALISTA Czesław Malinowski</p>
<p>Przewodniczący ZUDP</p>	<p>Uzgodniono</p> <p>Z up. Starosty PRZEWODNICZĄCY Zespołu Uzgadniania Dokumentacji Projektowej Geodeta Uprawniony Jolanta Żytko upr. GGK Nr 18562, zakres 1</p>

CZŁONKOWIE ZESPOŁU UZGADNIANIA DOKUMENTACJI PROJEKTOWEJ

## ZAŁĄCZNIK DO PROTOKOŁU ZUDP NR 207/2013

1. Przekazać plac budowy z udziałem TP S.A. Dział Współpracy z Partnerami Technicznymi Koszalin tel: 913 926 950, fax: 915 790 833.
2. Prace w pobliżu urządzeń podziemnych TP S.A. prowadzić ręcznie z zachowaniem szczególnej ostrożności.
3. Przy skrzyżowaniach i zbliżeniach z urządzeniami TP S.A. zachować odległości wynikające z polskich i branżowych norm.
4. W miejscach zbliżeń i skrzyżowań z kablami OTK i TKD zlecić wytyczenie trasy GT Stare Bielice tel: 943 425 040, tel. kom: 502 701 813, fax: 943 425 948.
5. Przy niwelacji terenu doprowadzić do zachowania normatywnej głębokości dla infrastruktury TP S.A.
6. Przed rozpoczęciem prac ziemnych, ustalić głębokość ułożenia podziemnej infrastruktury TP S.A., metodą przekopu próbnego. W szczególnych przypadkach prace ziemne prowadzić pod nadzorem pracownika TP S.A. Nadzór nad pracami prowadzi Dział Współpracy z Partnerami Technicznymi Koszalin tel: 913 926 9501, fax: 915 790 833.
7. Przed zasypaniem skrzyżowań projektowanej infrastruktury z urządzeniami TP S.A. zgłosić ten fakt celem sprawdzenia poprawności wykonania prac.
8. Nie ujawnione na planszach koordynacyjnych kolizje z urządzeniami TP S.A., można usunąć po uzyskaniu zgody TP S.A., na wyłączny koszt Inwestora.
9. Uszkodzenia infrastruktury powstałe w trakcie prac ziemnych, będą naprawione na wyłączny koszt Inwestora.
10. Dokonać regulacji wjazdu i pokryw studni kablowych, do poziomu wyznaczonego przez projektowane rzędne wysokościowe. Regulacja i wymiana uszkodzonych w trakcie prac elementów studni na koszt Inwestora.
11. Projektowane studnie kablowe należy umiejscowić w odległości, co najmniej 0,5m od studni będących własnością TP S.A. Zachować minimum 0,5m przy zbliżeniach z istniejącą kanalizacją kablową TP S.A.
12. Na etapie wykonawstwa należy zastosować pokrywy studni kablowych z logo innym od używanego przez TP S.A.
13. Zakończenie zadania inwestycyjnego wymaga zgłoszenia do TP S.A. Dział Współpracy z Partnerami Technicznymi Koszalin tel: 913 926 950, fax: 915 790 833, celem uczestnictwa w odbiorze i sprawdzenia prawidłowości wykonania prac w pobliżu infrastruktury nadziemnej i podziemnej TP S.A.

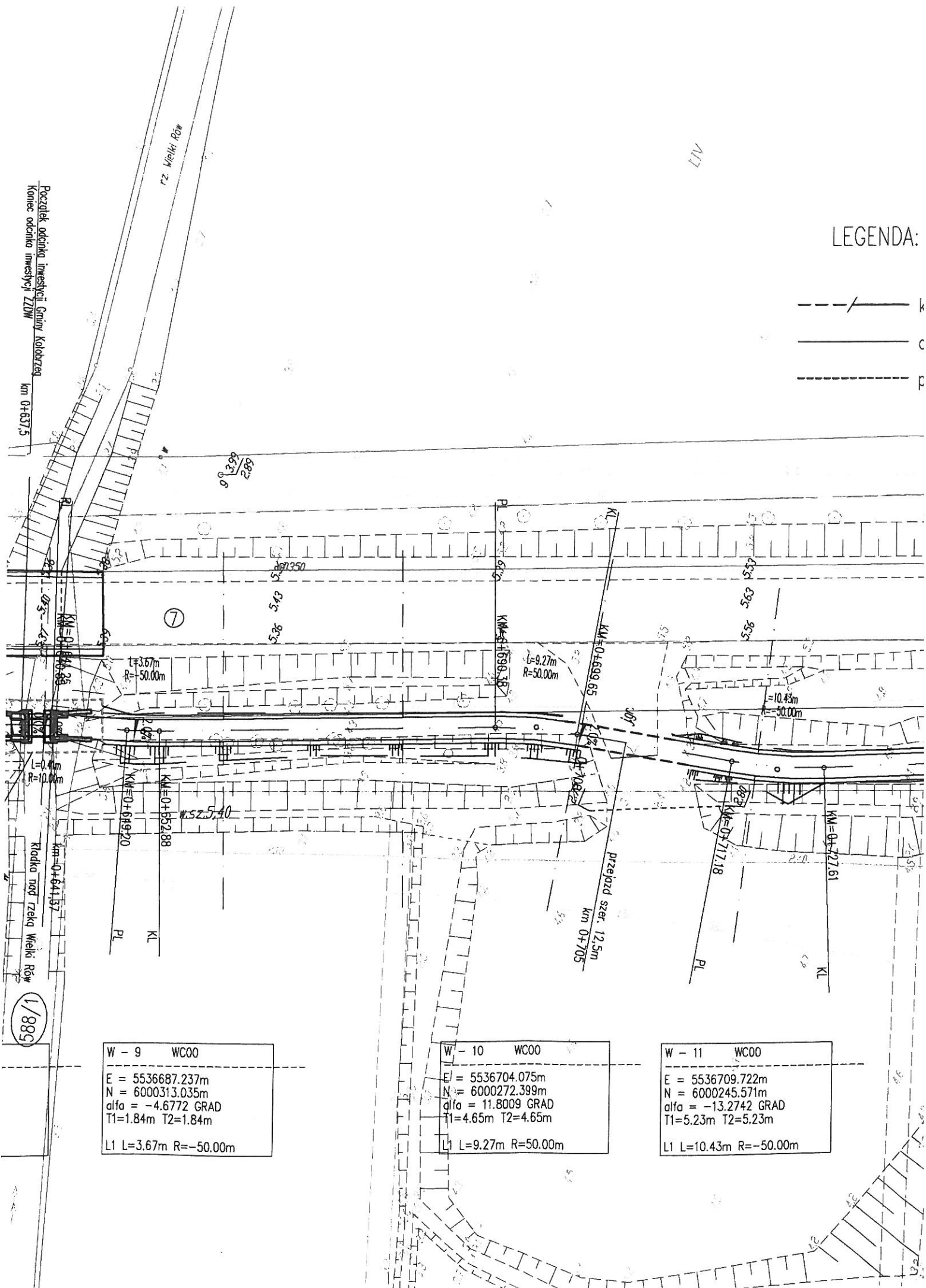

Za zgodność z oryginałem

Miroslaw Kaczorek  
(imię i nazwisko)  
943 126 580  
(telefon)Z up. Starosty  
PRZEWODNICZĄCY  
Zespołu Uzgadniania i Dokumentacji Projektowej  
Geodeta Uprawniony Jolanta Żytko  
upr. GGK. Nr 18562, zakres 1STAROSTWO POWIATOWE W KOŁOBRZEGU  
Wydział Geodezji i Gospodarki  
Nieruchomościami  
Zespół Uzgadniania i Dokumentacji Projektowej  
ul. Gryfów 4-6, 78-100 KOŁOBRZEG

Początek odcinka inwestycji Gminy Kolobrzeg  
 koniec odcinka inwestycji ZIOW  
 km 0+637,5

rz. Wielki Rów

LEGENDA:

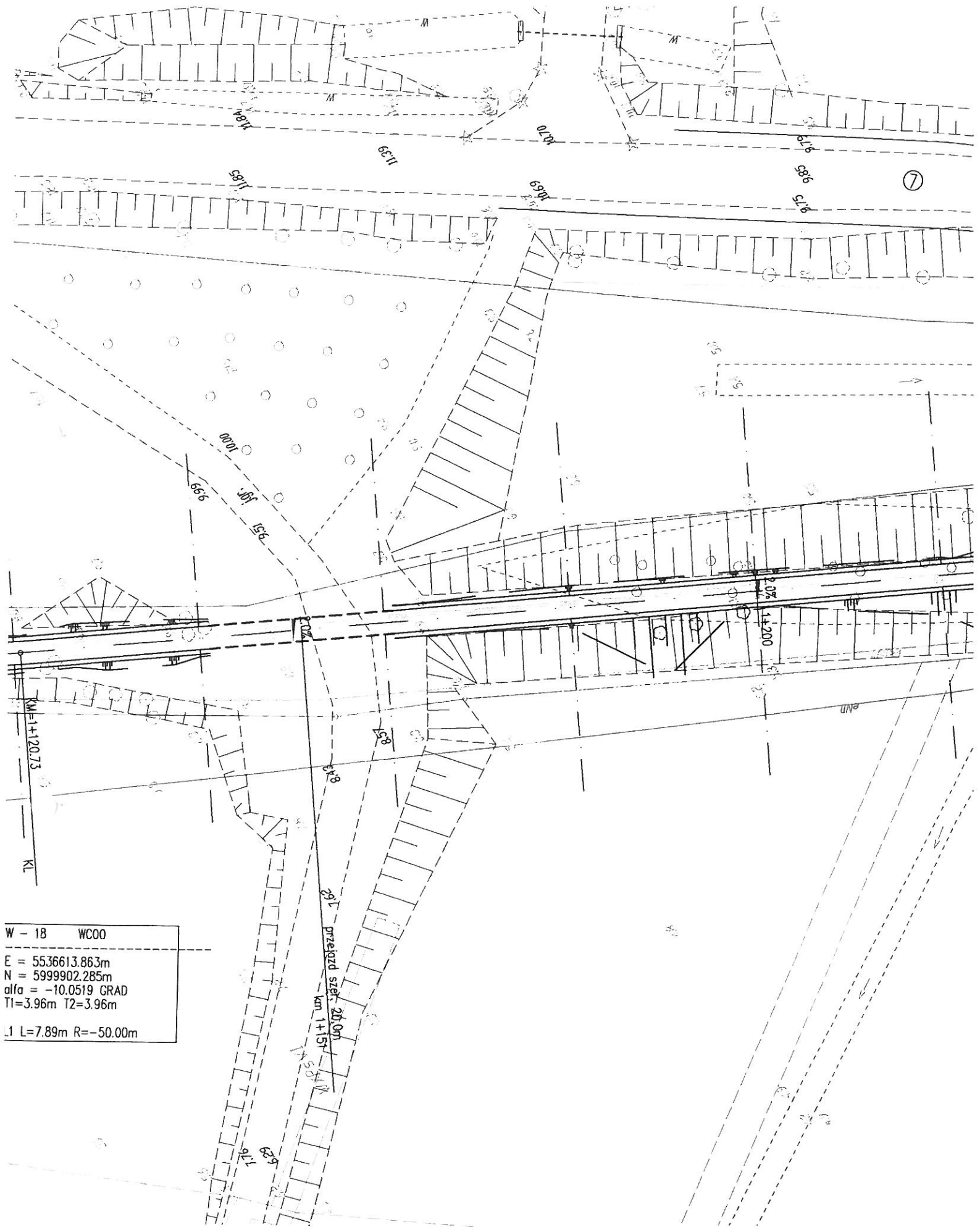


W - 9	WC00
E = 5536687.237m	
N = 6000313.035m	
alfa = -4.6772 GRAD	
T1=1.84m T2=1.84m	
L1 L=3.67m R=-50.00m	

W - 10	WC00
E = 5536704.075m	
N = 6000272.399m	
alfa = 11.8009 GRAD	
T1=4.65m T2=4.65m	
L1 L=9.27m R=50.00m	

W - 11	WC00
E = 5536709.722m	
N = 6000245.571m	
alfa = -13.2742 GRAD	
T1=5.23m T2=5.23m	
L1 L=10.43m R=-50.00m	





W - 18 WCOO  
 E = 5536613.863m  
 N = 5999902.285m  
 alfa = -10.0519 GRAD  
 T1=3.96m T2=3.96m  
 L=7.89m R=-50.00m

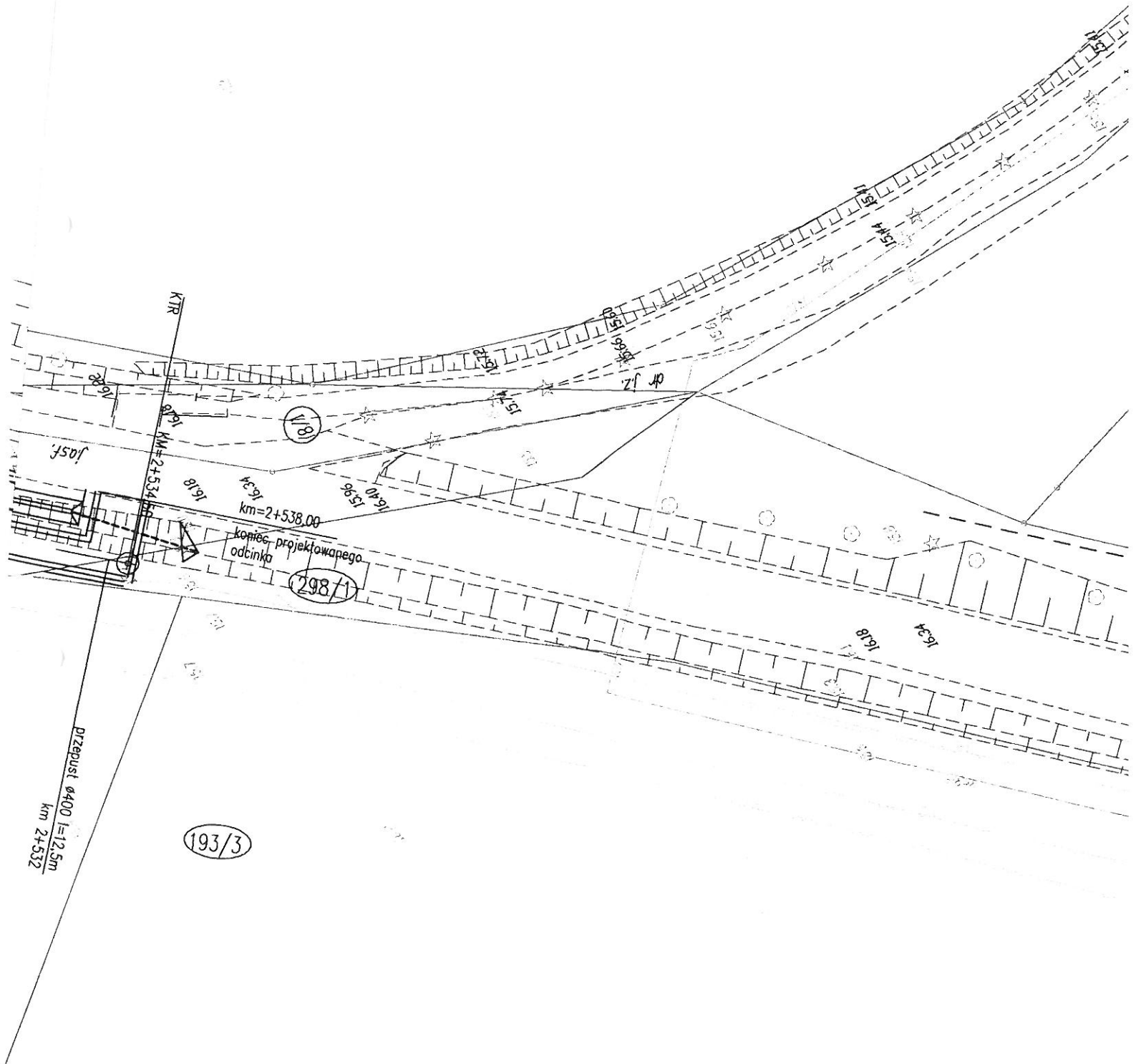


# LEGENDA:

---/--- krawężnik h=0/h=

— obrzeże betonowe

--- przepust



## WYPIS

### Z MIEJSCOWEGO PLANU ZAGOSPODAROWNIA PRZESTRZENNEGO GMINY KOŁOBRZEG DLA OBRĘBU EWIDENCYJNEGO ZIELENIEWO

Zgodnie z uchwałą Rady Gminy Kołobrzeg Nr XLIV/293/10 z dnia 30.03.2010 roku ogłoszoną w Dz. Urz. Wojew. Zachodniopomorskiego Nr 42 z dnia 28.05.2010 r. poz. 907 w sprawie zmiany miejscowego planu zagospodarowania przestrzennego gminy Kołobrzeg dla obrębu ewidencyjnego Zieleniewo

Urząd Gminy Kołobrzeg zaświadcza, że niżej wymienione działki:

nr **446/5** położona w obrębie ewidencyjnym **Zieleniewo** leży na terenach opisanych zgodnie z rysunkiem planu symbolem **24 KDG** i przeznaczonych pod:

**Dla terenu funkcjonalnego oznaczonego na rysunku planu symbolem 24KDG** o pow. 5,5939 ha; obowiązują następujące ustalenia:

- 1) przeznaczenie podstawowe – droga kategorii wojewódzkiej nr 102 Kołobrzeg – Trzebiatów – Międzyzdroje, klasy głównej, powiązana z układem zewnętrznym sieci drogi wojewódzkiej nr 162 w kierunku południowym oraz w kierunku północnym stanowi drogę dojazdową do m. Kołobrzeg;
- 2) przeznaczenie uzupełniające:
  - a) wyposażenie techniczne drogi;
  - b) infrastruktura techniczna projektowana dopuszczona w liniach rozgraniczających drogi w obszarze zabudowanym; na odcinkach niezabudowanych tylko w przypadkach niemożliwego prowadzenia poza pasem drogowym zgodnie z przepisami odrębnymi:
    - woda – o średnicy DN/OD 110÷250 mm;
    - kanalizacja ściekowa tłoczna – o średnicy DN/OD około 90 mm;
    - kanalizacja ściekowa grawitacyjna – o średnicy DN/OD do 250 mm;
    - kanalizacja deszczowa – o średnicy DN/ID 250÷1000 mm;
    - gazociąg;
    - kable elektroenergetyczne średniego i niskiego napięcia;
    - oświetlenie drogi;
    - kable telefoniczne;
- 3) zasady zagospodarowania drogi:
  - a) szerokość w liniach rozgraniczających zmienna od 22,0 m do 30,0 m – zgodnie ze stanem istniejącym i z rysunkiem planu;
  - b) ustala się skrzyżowanie drogi z innymi drogami zgodnie z rysunkiem planu i przepisami odrębnymi;
  - c) utrzymuje się zjazdy z drogi powstałe w uzgodnieniu z zarządcą drogi; nowe zjazdy z drogi ogranicza się tylko na działki nie posiadającej innego dostępu komunikacyjnego w uzgodnieniu z zarządcą drogi;
  - d) dopuszcza się realizację miejsc postojowych na samochody osobowe zgodnie z przepisami odrębnymi;
  - e) w obrębie drogi należy zapewnić prowadzenie komunikacji autobusowej;
  - f) w pasie drogowym dopuszcza się:
    - chodnik, w tym chodnik jednostronny poza obszarem zabudowy;
    - ścieżkę rowerową;
  - g) zagospodarowanie pasa drogowego zgodnie z przepisami odrębnymi;
  - h) ewentualne przejścia pod drogą winny być wykonane w sposób uzgodniony z zarządcą drogi;
- 4) zasady ochrony środowiska, przyrody i krajobrazu – nie występują;

- 5) zasady zagospodarowania terenów podlegających ochronie na podstawie przepisów odrębnych – droga znajduje się w obrębie obszaru i terenu górniczego „Kołobrzeg II”. Obowiązują warunki ochrony zawarte w § 9 ustaleń planu;
- 6) ustalenia dotyczące stawek procentowych – ustala się stawkę służącą naliczaniu jednorazowej opłaty z tytułu wzrostu wartości nieruchomości, o której mowa w art. 36 ust. 4 ustawy o planowaniu i zagospodarowaniu przestrzennym w wysokości 0,0%.

za zgodność

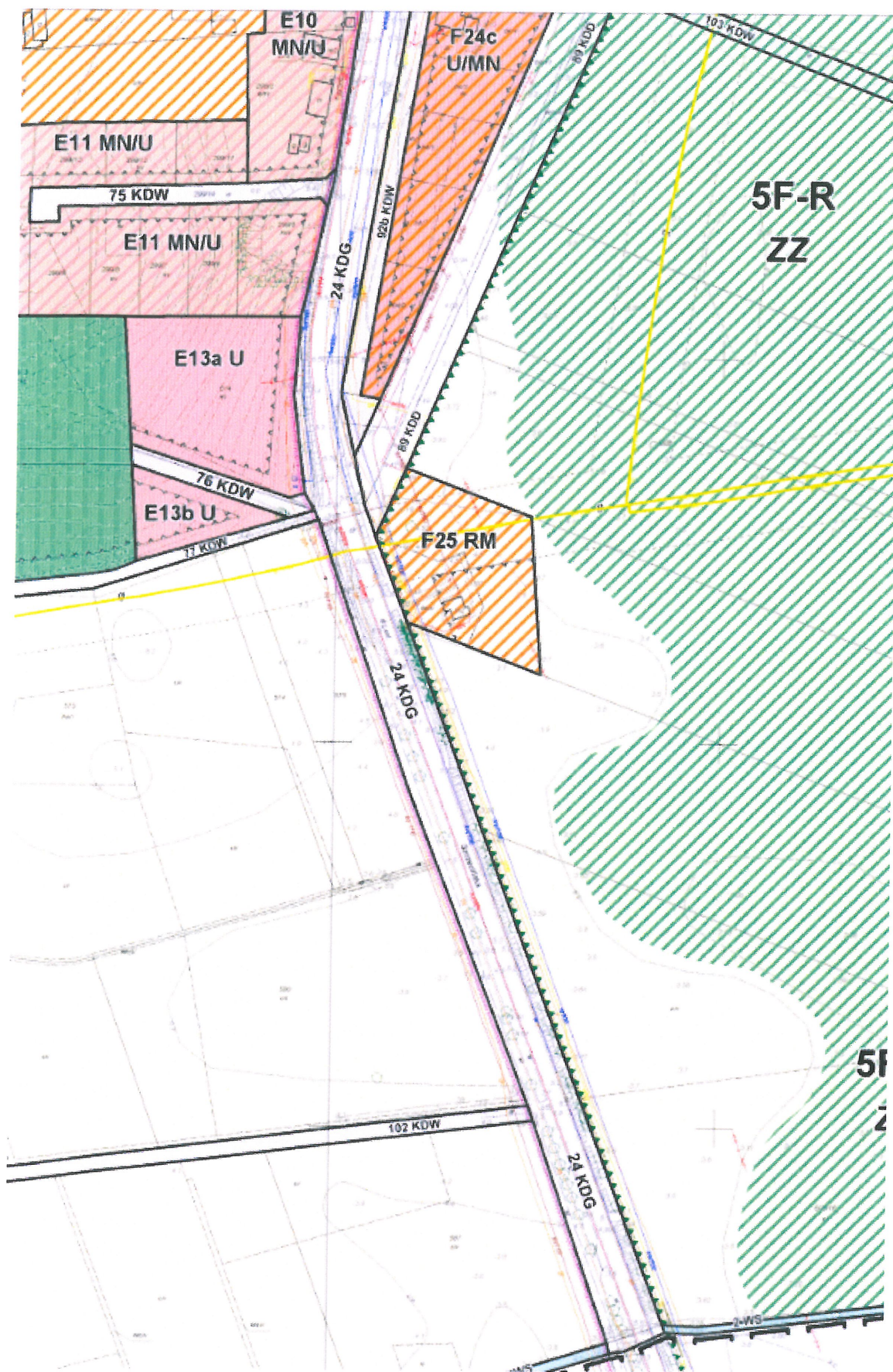
Z up. WÓJTA

mgr inż. Maria WITCZYŃSKA  
Inspektor ds. planowania przestrzennego

Zwolnione z opłaty skarbowej na podstawie art. 7 ustawy o opłacie skarbowej z 2006r. ( tekst jednolity Dz. U. 2012.1282. z 21listopada ).

Otrzymują :

1. wnioskodawca
2. a/a



## W Y P I S

### Z MIEJSCOWEGO PLANU ZAGOSPODAROWNIA PRZESTRZENNEGO GMINY KOŁOBRZEG DLA CZĘŚCI OBRĘBU EWIDENCYJNEGO ROŚCIĘCINO

Zgodnie z uchwałą Rady Gminy Kołobrzeg Nr V / 30 /11 z dnia 30.03.2011 roku ogłoszoną w Dz. Urz. Wojew. Zachodniopomorskiego Nr 60 z dnia 18.05.2011 r. poz. 1069 w sprawie zmiany miejscowego planu zagospodarowania przestrzennego gminy Kołobrzeg dla części obrębu ewidencyjnego Rościęcino

Urząd Gminy Kołobrzeg zaświadcza , że niżej wymieniona działka :

nr 5 położona w obrębie ewidencyjnym **Rościęcino** leży na terenach opisanych zgodnie z rysunkiem planu symbolami **02 KDG** i przeznaczonych pod:

**Dla terenu funkcjonalnego oznaczonego na rysunku planu miejscowego symbolem 02KDG** o pow. 7,8205 ha; obowiązują następujące ustalenia:

- 1) przeznaczenie podstawowe – droga kategorii wojewódzkiej 102 Kołobrzeg – Trzebiatów – Rewal – Pobierowo – Dziwnówek – Międzyzdroje, klasy głównej powiązana z układem sieci dróg przez drogę wojewódzką 01KDG Rościęcino i drogę gminną 01KDL;
- 2) przeznaczenie uzupełniające:
  - a) wyposażenie techniczne drogi;
  - b) infrastruktura techniczna:
    - wodociąg – o średnicy DN/OD 100÷250 mm;
    - kanalizacja ściekowa tłoczna – o średnicy DN/OD 90÷150 mm;
    - kanalizacja ściekowa grawitacyjna – o średnicy DN/OD 160÷200 mm;
    - kanalizacja deszczowa – o średnicy DN/ID 250÷1000 mm;
    - gazociąg o średnicy min. 32 mm;
    - kable elektryczne średniego i niskiego napięcia;
    - urządzenia infrastruktury telekomunikacyjnej;
- 3) zasady zagospodarowania drogi:
  - a) szerokość w liniach rozgraniczających zmienna 10-90 m zgodnie z rysunkiem planu miejscowego między innymi poprzez włączenie pasa byłej linii kolejowej; należy wykonać nowe skrzyżowanie z drogą wojewódzką nr 162;
  - b) ustala się skrzyżowanie drogi z innymi drogami zgodnie z rysunkiem planu miejscowego;
  - c) utrzymuje się istniejące zjazdy z drogi, dopuszcza się nowe dla działek położonych wzdłuż drogi nie posiadających możliwości połączenia przez drogi niższych klas;
  - d) w obrębie drogi należy zapewnić prowadzenie komunikacji autobusowej;
  - e) zabrania się lokalizacji w pasie drogowym obiektów budowlanych, urządzeń przedmiotów i materiałów nie dopuszczonych przepisami odrębnymi;
  - f) w pasie drogowym dopuszcza się:
    - ścieżkę rowerową;
    - chodniki;
    - oświetlenie drogi;
    - infrastrukturę techniczną poza jezdnią dla sytuacji w których nie można jej prowadzić poza pasem drogowym ze względów na zainwestowanie, środowisko lub ze względów ekonomicznych, zgodnie z przepisami odrębnymi;
- 4) zasady ochrony środowiska i przyrody – część terenu, zgodnie z rysunkiem planu, przylega do obszaru specjalnej ochrony ptaków Natura 2000 „Wybrzeże Trzebiatowskie” (PLB320010) i projektowanego zespołu przyrodniczo-krajobrazowego „Pradolina i dolina rzeki Parsęty”. W pracach projektowych uwzględnić uwarunkowania wynikające z sąsiedztwa powyższych obszarów chronionych;
- 5) zasady ochrony dziedzictwa kulturowego i zabytków – nie występują

- 6) zasady ochrony według przepisów odrębnych – część terenu, zgodnie z rysunkiem planu miejscowego, znajduje się w obszarze oraz terenie górniczym „Kołobrzeg II” utworzonym dla złoża leczniczych wód mineralnych. Obowiązują warunki ochrony zgodnie z § 9 ustaleń planu miejscowego;
- 7) ustalenia dotyczące stawek procentowych – ustala się stawkę służącą naliczaniu jednorazowej opłaty z tytułu wzrostu wartości nieruchomości, o której mowa w art. 36 ust. 4 ustawy o planowaniu i zagospodarowaniu przestrzennym w wysokości 0,0%.

za zgodność

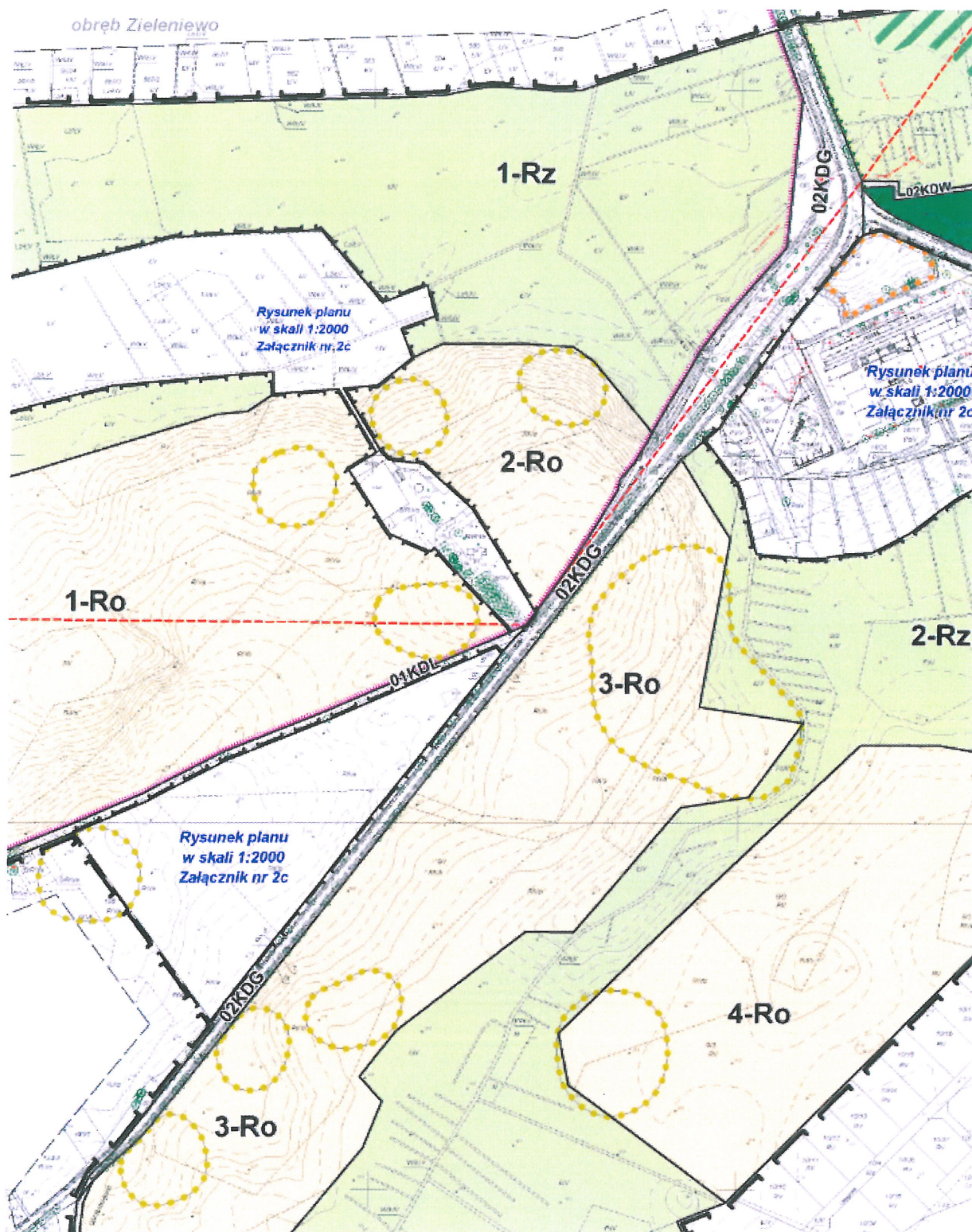
Z up. WÓJTA  
mgr inż. Mariola H. CZYŃSKA  
Inżynier ds. Budownictwa i Planowania Przestrzennego

Zwolnione z opłaty skarbowej na podstawie art. 7 ustawy o opłacie skarbowej z 2006r. ( tekst jednolity Dz. U. 2012.1282. z 21listopada ).

Otrzymują :

1. wnioskodawca
2. a/a





## W Y P I S

### Z MIEJSCOWEGO PLANU OGÓLNEGO ZAGOSPODAROWNIA PRZESTRZENNEGO GMINY KOŁOBRZEG Z WYŁĄCZENIEM DŹWIRZYNA , GRZYBOWA , KORZYŚCIENKA I PŁN. CZĘŚCI KORZYSTNA

Zgodnie z miejscowym planem ogólnym zagospodarowania przestrzennego Gminy Kołobrzeg zatwierdzonym uchwałą Rady Gminy Kołobrzeg Nr XXXIV/189/97 z dnia 30.12.1997 ogłoszoną w Dz. Urz. Wojew. Koszalińskiego Nr 4 z dnia 25.02.1998r. ( tekst jednolity obowiązującego planu )

Urząd Gminy Kołobrzeg zaświadcza , że niżej wymienione działki :

**nr 297** położona w obrębie ewidencyjnym **Przećmino** leży na terenach w „Tekście Planu” w ustaleniach szczegółowych opisanych i przeznaczone pod: „**droga wojewódzka W102** ”,

za zgodność

Z up. WÓJTA

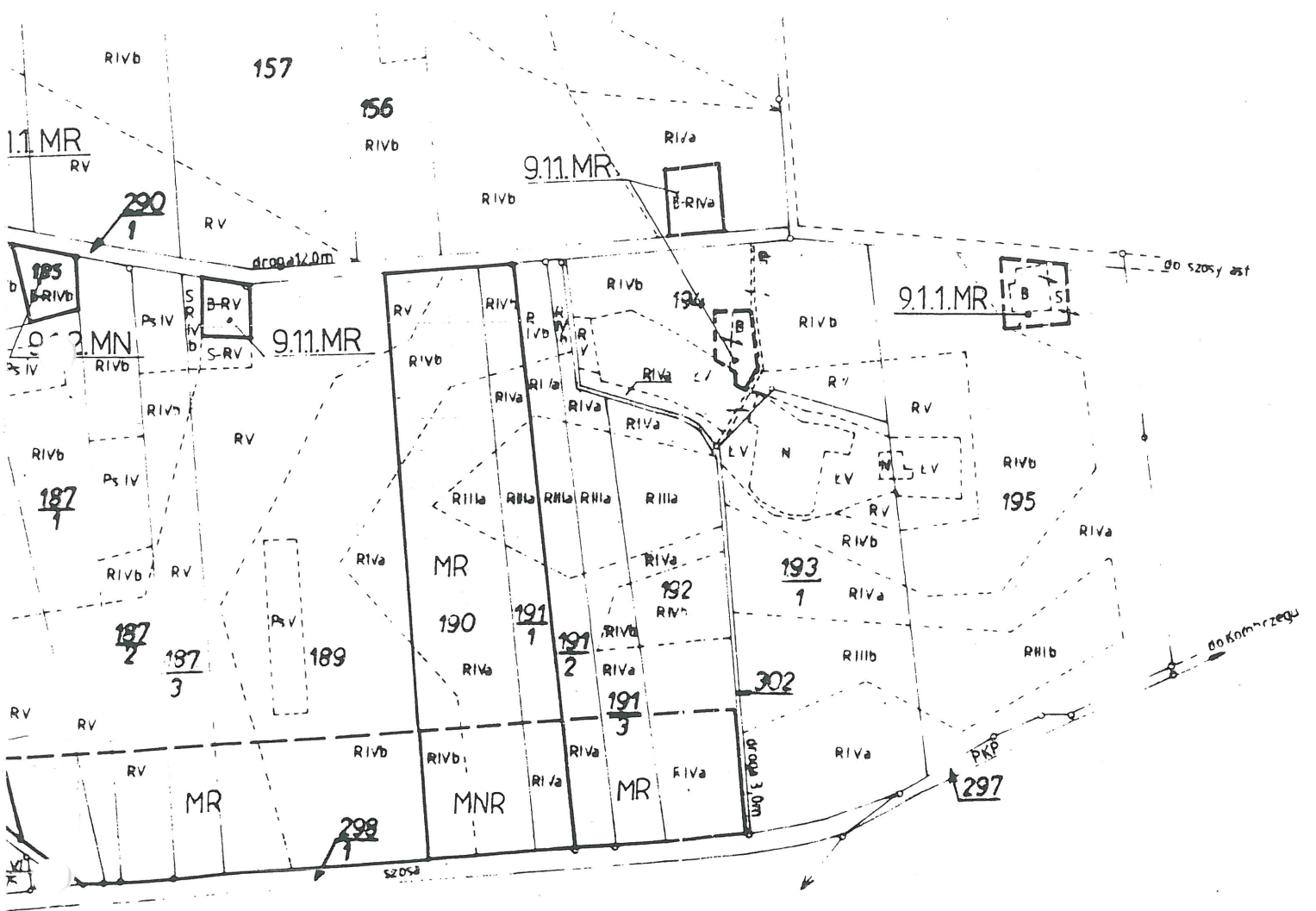
mgr inż. Maria WILCZYŃSKA  
Inspektor ds. planowania przestrzennego

Zwolnione z opłaty skarbowej na podstawie art. 7 ustawy o opłacie skarbowej z 2006r. ( tekst jednolity Dz. U. 2012.1282. z 21listopada ).

Otrzymują :

1. adresat
2. a/a

Wyrys z m.p.z.p. Przećmino dz. nr 297





AUTORSKA  
PRACOWNIA PROJEKTOWA  
mgr inż. Jan Sontowski  
Wpłynęło dnia  
8.04.2013  
[Signature]  
podpis osoby przyjmującej pismo

**Autorska Pracownia Projektowa**  
**mgr inż. Bartosz Sontowski**  
**ul. Wierzbowa 8**  
**75-635 Koszalin**

Kołobrzeg, 04 kwiecień 2013r.

Znak 55MMD/GP/.....<sup>634</sup>...../2013

Dot. **Odpowiedzi na pismo w sprawie uzgodnienia projektowanej trasy ścieżki rowerowej wzdłuż drogi wojewódzkiej nr 102 na odcinku od Zieleniewa do Przećmina.**

W odpowiedzi na Pańskie pisma znak UG 4/2013 i DW 4/2013 ENERGA-OPERATOR SA Rejon Dystrybucji w Kołobrzegu pragnie poinformować, iż uzgadnia projekt budowy ścieżki rowerowej wzdłuż drogi wojewódzkiej nr 102 od Zieleniewa do Przećmina z uwagą:

- **Na odcinku rys. nr 1.2 przy korytowaniu pod projektowaną nawierzchnię z betonu asfaltowego (zajezdnia) w pobliżu istniejącego kabla średniego napięcia prace ziemne należy bezwzględnie prowadzić ręcznie.**

Z poważaniem

Z upoważnienia Dyrektora  
Rejonu Dystrybucji w Kołobrzegu  
Kierownik  
Działu Regulacji

**Arkadiusz Buczyński**

Poznań, dnia 22 marca 2012r.

**Dyrektor  
Okręgowego Urzędu Górniczego  
w Poznaniu**

znak: POZ.5140.18.2013.EC/KP

*Autorska Pracownia Projektowa  
mgr inż. Bartosz Sontowski  
ul. Wierzbowa 8, 75-635 Koszalin*

**P O S T A N O W I E N I E**

Na podstawie art. 105 § 1 w zw. z art. 126 ustawy z dnia 14 czerwca 1960r. - Kodeks postępowania administracyjnego (Dz. U. z 2000r. Nr 98, poz. 1071 ze zm.) po rozpatrzeniu wniosku Autorskiej Pracowni Projektowej z siedzibą w Koszalinie z dnia 28.02.2013r., znak UG 4/2013 (data wpływu do OUG Poznań 04.03.2013r.) w sprawie wydania opinii dotyczącej inwestycji polegającej na budowie ścieżki rowerowej wzdłuż drogi wojewódzkiej nr 102 na odcinku od Zieleniewa do Przećmina w pasie drogi wojewódzkiej, gmina Kołobrzeg, województwo zachodniopomorskie

**umarzam postępowanie**

w sprawie wydania opinii dla inwestycji polegającej na budowie ścieżki rowerowej wzdłuż drogi wojewódzkiej nr 102 na odcinku od Zieleniewa do Przećmina w pasie drogi wojewódzkiej, położonej w gminie Kołobrzeg, województwo zachodniopomorskie.

**U Z A S A D N I E N I E**

W dniu 4.03.2013r. do Okręgowego Urzędu Górniczego w Poznaniu wpłynął wniosek Autorskiej Pracowni Projektowej w sprawie wydania opinii dotyczącej inwestycji polegającej na budowie ścieżki rowerowej wzdłuż drogi wojewódzkiej nr 102 na odcinku od Zieleniewa do Przećmina w pasie drogi wojewódzkiej, położonej w gminie Kołobrzeg.

Przesłanką umorzenia postępowania na podstawie art. 105 § 1 kpa jest bezprzedmiotowość postępowania z „jakiegokolwiek przyczyny”, a więc z każdej przyczyny powodującej brak jednego z elementów materialnego stosunku prawnego w odniesieniu do jego strony podmiotowej lub przedmiotowej. Przedmiotowe przesłanki bezprzedmiotowości postępowania administracyjnego zachodzą zgodnie z utrwalonym orzecznictwem, gdy w świetle prawa materialnego i ustalonego stanu faktycznego brak jest sprawy administracyjnej mogącej być przedmiotem postępowania. Istotę sprawy administracyjnej określa art. 1pkt 1 i 2 kpa, warunkując jej byt od działania właściwego organu uprawnionego do wydania decyzji, której adresatem jest konkretna strona, w oparciu o przepisy prawa materialnego. Brak któregokolwiek z ww. konstytutywnych elementów sprawy administracyjnej skutkuje tym, że sprawa będąca przedmiotem postępowania utraciła charakter sprawy administracyjnej, a to – obliuguje organ prowadzący to postępowanie do wydania rozstrzygnięcia umarzającego postępowanie.

Zgodnie z art. 11d ust. 2 ustawy z dnia 10 kwietnia 2003r o szczegółowych zasadach przygotowania i realizacji w zakresie dróg publicznych (Dz. U. z 2008r., Nr 199, poz. 1227 ze zm.), Dyrektor Okręgowego Urzędu Górniczego opiniuje inwestycje tylko w odniesieniu do terenów górniczych.

Opracowana dokumentacja projektowa dla budowy ścieżki rowerowej wzdłuż drogi nr 102 na odcinku od Zieleniewa do Przećmina nie obejmuje terenów górniczych w związku z powyższym brak jest przesłanki do merytorycznego rozstrzygnięcia co do istoty sprawy, zatem orzeczono jak w sentencji.

## POUCZENIE

Na niniejsze postanowienie służy inwestorowi zażalenie do Prezesa Wyższego Urzędu Górniczego w Katowicach za pośrednictwem Dyrektora Okręgowego Urzędu Górniczego w Poznaniu w terminie 7 dni od dnia jego doręczenia.

Z upoważnienia Dyrektora  
Okręgowego Urzędu Górniczego  
w Poznaniu  
mgr inż. Fryderyk Włodarczyk  
Z-ca Dyrektora

### Otrzymują:

- 1) Autorska Pracownia Projektowa  
ul. Świerkowa 27, 75-644 Koszalin
- 2) Okręgowy Urząd Górniczy w Poznaniu  
ul. Gdyńska 45, 61-016 Poznań  
tel. 61 6500801, fax. 61 6500803



AUTORSKA  
PRACOWNIA PROJEKTOWA  
mgr inż. Jan Sontowski  
Wpłynęło dnia:  
26.03.2013  
[Signature]  
podpis osoby przyjmującej pismo

Techniczna Obsługa Klienta  
Operacyjne Utrzymanie Sieci i Usług w Olsztynie  
Dział Zarządzania Zasobami Sieci w Szczecinie  
ul. Wyzwolenia 70, 71-510 Szczecin  
tel.: 91 421 15 25  
www.hurt-tp.pl

Autorska Pracownia Projektowa  
mgr inż. Bartosz Sontowski  
ul. Świerkowa 27  
75-644 Koszalin

Szczecin, 22 marca 2013

Numer pisma: 1949/TOTTNSDU/UBR/RN/16006/16007/2013

Temat: uzgodnienie projektu budowy ścieżki rowerowej wzdłuż drogi wojewódzkiej nr 102 na odcinku od Zieleniewa do Przećmina gm. Kołobrzeg

Szanowni Państwo,

W odpowiedzi na wniosek z dnia 04.03.2013 uprzejmie informujemy, że w obszarze projektowanej budowy ścieżki rowerowej wzdłuż drogi wojewódzkiej nr 102 na odcinku od Zieleniewa do Przećmina, znajduje się podziemna infrastruktura telekomunikacyjna będąca własnością TELEKOMUNIKACJI POLSKIEJ.

W związku z powyższym, w celu zabezpieczenia infrastruktury TP, należy dopełnić poniższych uwag:

- O zamiarze prowadzenia prac – przekazaniu placu budowy, należy powiadomić TP z co najmniej 7-dniowym wyprzedzeniem (tel. 94 352 89 90; fax 94 343 36 91).
- W pobliżu czynnych urządzeń TP prace ziemne prowadzić ręcznie, z zachowaniem szczególnej ostrożności, przy skrzyżowaniach i zbliżeniach z urządzeniami TP zachować odległości wynikające z polskich i branżowych norm.
- Przed rozpoczęciem prac ziemnych (na głębokości większej niż 0,5 m), ustalić głębokość ułożenia podziemnej infrastruktury TP metodą przekopu próbnego. W szczególnych przypadkach prace prowadzić pod nadzorem służb TP.
- Istniejące, w obszarze planowanej budowy ścieżki rowerowej kable doziemne (w miejscach skrzyżowań) zabezpieczyć dwudzielną rurą osłonową typu AROT.
- Przy niwelacji terenu doprowadzić do zachowania normatywnej głębokości dla infrastruktury TP.
- Odkryte w trakcie prowadzenia prac, podziemne elementy infrastruktury TP, należy zabezpieczyć i niezwłocznie powiadomić służby TP (tel. 94 352 89 90; fax 94 343 36 91).
- Uszkodzenia infrastruktury TP powstałe w trakcie prowadzenia prac ziemnych, będą naprawiane na wyłączny koszt Inwestora.
- Zakończenie zadania inwestycyjnego wymaga zgłoszenia do TP (tel. 94 352 89 90; fax 94 343 36 91) celem sprawdzenia prawidłowości wykonania prac w pobliżu infrastruktury TP.

Z poważaniem

[Signature]  
Waldemar Kotowicz

Kierownik Działu Zarządzania Zasobami Sieci

Z up. Dyrektora Operacyjnego Utrzymania Sieci i Usług w Olsztynie



AB 1156

ISO 9001  
ISO 14001  
PN-N-18001AC 014  
QMS, EMS,  
BHPAUTORSKA  
PRACOWNIA PROJEKTOWA  
mgr inż. Jan Sontowski

Wpłynęło dnia:

11.03.2013

Kołobrzeg, 11.03.2013

.....  
podpis osoby przyjmującej pismo

02/0303/13

Autorska Pracownia Projektowa  
mgr inż. Bartosz Sontowski  
ul. Świerkowa 27  
75-644 Koszalin

Dotyczy: Budowy ścieżki rowerowej na odcinku od Zieleniewa do Przećmina w pasie drogi wojewódzkiej.

„Miejskie Wodociągi i Kanalizacja” Spółka z ograniczoną odpowiedzialnością w Kołobrzegu, w odpowiedzi na pismo z dnia 04.03.2013 określa warunki dla omawianej inwestycji:

1. Wykonanie ścieżki rowerowej nie może ograniczać dostępu do komór na sieci magistralnej. Należy uwzględnić brak możliwości obciążania istniejących komór ruchem kołowym.
2. Nie dopuszcza się zakrywania nawierzchnią skrzynek zasuw wodociągowych oraz włączów studni.
3. Wszelkie urządzenia wodociągowe i kanalizacyjne, znalezione w czasie prac a nie naniesione na mapach sytuacyjno – wysokościowych, należy zgłosić do MWiK.

Całodobowy telefon alarmowy MWiK Sp. z o.o. w Kołobrzegu – 994.

Z poważaniem  
WICEPREZES ZARZĄDU  
d/s Eksploatacji  
Piotr Mozdierz

Otrzymują:

1. Adresat
2. Urząd Gminy Kołobrzeg, ul. Trzebiatowska 48A, 78-100 Kołobrzeg (do wiadomości)
3. a/a

Opracował: K. Stankiewicz 943523496

Sekretariat:  
+48 94 35 232 92  
www.mwik.kolobrzeg.plLaboratorium:  
badanie wody:  
+48 94 35 489 80  
badanie ścieków:  
+48 94 35 177 79 w. 13Ujęcie Wody:  
+48 94 35 438 97Oczyszczalnia Ścieków:  
+48 94 35 177 79Dział Sprzedaży:  
+48 94 35 464 25Dział Techniczno-  
-Eksploatacyjny:  
+48 94 35 234 96Dział Logistyki  
i Zaopatrzenia:  
+48 94 35 234 95Dział  
Eksploatacji Gmin:  
+48 94 35 197 73Dyspozytornia:  
+48 94 35 463 10

Pogotowie wod.-kan.:

tel. 994



.....*M.03.2013*.....

.....*JA*.....  
podpis osoby przyjmującej pismo

**Wielkopolska Spółka Gazownictwa Sp. z o. o.**  
Oddział Zakład Gazowniczy w Koszalinie  
ul. Półczyńska 55/57, 75-808 Koszalin  
tel. 94 3484100, fax 94 3460460

Dział Eksploatacji Infrastruktury Gazowniczej  
tel. (94) 348 41 15  
fax (94) 348 41 77

**Autorska Pracownia Projektowa Jan Sontowski**  
**Świerkowa 27**  
**75-644 Koszalin**

W/ znak: UG 4/2013  
N/ znak: TE.12-5000-100639/13

z dnia 28-02-2013  
z dnia 6-03-2013

Uzgodnianie tras innych urządzeń podziemnych  
**NR TE.12-5000-100639/13**

Dotyczy: budowa ścieżki rowerowej


Lokalizacja przedsięwzięcia:

woj. zachodniopomorskie, gm. Kołobrzeg, m. Zieleniewo, - Przećmino - budowa ścieżki rowerowej  
wzdłuż drogi wojewódzkiej nr 102

W odpowiedzi na pismo dotyczące budowy ścieżki rowerowej wzdłuż drogi wojewódzkiej nr 102 na odcinku od Zieleniewa do Przećmina Zakład Gazowniczy w Koszalinie informuje, że wstępnie uzgadnia przedstawiony projekt w odniesieniu do istniejącej sieci gazowej. Należy zachować normatywne odległości pionowe od czynnej sieci gazowej.

Jednocześnie informujemy, że projekt rozbudowy drogi należy uzgodnić ZUDP w Kołobrzegu.

Do wiadomości:  
- a/a

  
KIEROWNIK  
Dział Eksploatacji  
Infrastruktury Gazowniczej  
Piotr Purkiewicz

Koszalin, 11 marca 2013 r.

ZArch.K.5152.60.2013.MJ

Autorska Pracownia Projektowa  
mgr inż. Bartosz Sontowski  
ul. Wierzbowa 8  
75-635 Koszalin

W nawiązaniu do wniosku z dnia 28 lutego 2013 r. (wpłynął: 04.03.2013) znak: Zieleniewo UG 4/2013, w sprawie zaopiniowania projektowanej budowy ścieżki rowerowej wzdłuż drogi wojewódzkiej nr 102 na odcinku od Zieleniewa do Przećmina, Zachodniopomorski Wojewódzki Konserwator Zabytków w Szczecinie uprzejmie informuje, że opiniuje pozytywnie przedmiotową inwestycję.

Jednocześnie informujemy, że projektowana ścieżka rowerowa zlokalizowana jest częściowo na terenie stanowiska archeologicznego zewidencjonowanego jako: Przećmino, stan. 40, AZP 16-15/40. Prace ziemne prowadzone na terenie stanowisk archeologicznych przyczyniają się do zniszczenia warstw kulturowych, obiektów wziemnych i ruchomych zabytków archeologicznych związanych z osadnictwem pradziejowym i średniowiecznym, dlatego wiążą się z koniecznością przeprowadzenia interwencyjnych badań archeologicznych.

W związku z powyższym, zgodnie z art. 31 ust. 1a, art. 36 ust. 1 pkt 5 ustawy o ochronie zabytków i opiece nad zabytkami z dnia 23 lipca 2003 r. (Dz.U. z 2003 r. Nr 162 poz. 1568 z późn. zmianami), Rozporządzeniem Ministra Kultury i Dziedzictwa Narodowego z dnia 27 lipca 2011 r. w sprawie prowadzenia prac konserwatorskich, prac restauratorskich, robót budowlanych, badań konserwatorskich, badań architektonicznych i innych działań przy zabytku wpisanym do rejestru zabytków oraz badań archeologicznych (Dz.U. z 2011 r. Nr 165 poz. 987), Inwestor zobowiązany jest do:

1. Zlecenia przeprowadzenia interwencyjnych prac archeologicznych wyspecjalizowanej jednostce badawczej (osobie prawnej lub fizycznej).
2. Uzyskania stosownego pozwolenia Zachodniopomorskiego Wojewódzkiego Konserwatora Zabytków na prowadzenie badań archeologicznych przed przystąpieniem do prac ziemnych. Pozwolenie zostanie wydane na wniosek Inwestora zawierający:
  - a/ dokładne określenie terminu realizacji inwestycji i wykonawcę prac;
  - b/ program prac archeologicznych opracowany przez Zleceniobiorcę przeprowadzenia interwencyjnych badań archeologicznych (osobę prawną lub fizyczną);
  - c/ dokument potwierdzający prawo do dysponowania terenem.
3. Prowadzenia prac ziemnych związanych z realizacją inwestycji pod nadzorem archeologa:
  - a/ w przypadku odkrycia obiektu zabytkowego lub warstwy kulturowej należy obiekt lub warstwę wyeksplorować i sporządzić dokumentację naukowo-konserwatorską.
  - b/ dokumentacja konserwatorska winna zawierać m.in.: plan zbiorczy odkrytych obiektów, sprawozdanie z opisem zadokumentowanych warstw i obiektów wraz z ich nr inwentarzowym, inwentarze zabytków wydzielonych i masowych oraz wykonanej dokumentacji rysunkowej i fotograficznej, fotografie obiektów i warstw, karty katalogowe zabytków wydzielonych, wykaz form wydzielonych zabytków ruchomych;
  - c/ ruchomy materiał zabytkowy należy zakonserwować i zabezpieczyć.

Z up. Zachodniopomorskiego Wojewódzkiego  
Konserwatora Zabytków

*Michał Dębowski*  
p.o. Kierownika Delegatury w Koszalinie  
WUOZ w Szczecinie

Otrzymują:

1. Autorska Pracownia Projektowa

mgr inż. Bartosz Sontowski

ul. Wierzbowa 8, 75-635 Koszalin

adres koresp.: ul. Świerkowa 27, 75-644 Koszalin

2. a/a

Egz. Nr ...<sup>2</sup>.....

Szczecin, dnia <sup>06</sup>..... 03.2013r.



**AUTORSKA  
PRACOWNIA PROJEKTOWA  
Bartosz SANTOWSKI**  
*ul. Świerkowa 27  
75-644 Koszalin*

**Dotyczy:** projektowanej ścieżki rowerowej wzdłuż drogi wojewódzkiej nr 102.

W nawiązaniu do pisma o znakach: Zieleniewo UG 4/2013 z dnia 28 lutego 2013 roku przesłanego do Wojewódzkiego Sztabu Wojskowego w Szczecinie (pismo nr 1434/13), dotyczącego uzgodnienia trasy budowy ścieżki rowerowej wzdłuż drogi wojewódzkiej nr 102 na odcinku od Zieleniewa do Przećmina informuję, że obszar objęty projektem inwestycji nie obejmuje terenów w użytkowaniu wojska.

W związku z powyższym Wojewódzki Sztab Wojskowy w Szczecinie, do przedstawionego projektu budowy ścieżki rowerowej na odcinku od Zieleniewa do Przećmina uwag nie zgłasza.

Załączników: 1

*Zał. Nr 1 - pismo nr wch. 1434/13 z dnia 05.03.2013r. na 12 str. - tylko adresat.*

**SZEF**

  
**w/z. pplk Zbigniew KRAJDOCHA**

Wykonano w 2 egz.

Egz. nr 1 - ad acta (T-15/1)

Egz. nr 2 - adresat

Sławomir ALBINOWSKI (tel. 091/451-23-34)

Dnia 06.03.2013r.



# Zachodniopomorski Zarząd Dróg Wojewódzkich w Koszalinie

75-122 KOSZALIN, ul. Szczecińska 31

Telefon centrali: /094/342 78 31

Sekretariat: /094/342 56 93

fax: /094/342 43 28

NIP: 669-22-14-133

REGON: 330961132

<http://www.zzdw.koszalin.pl>

e-mail: [zzdw@zzdw.koszalin.pl](mailto:zzdw@zzdw.koszalin.pl)

Nr konta: Bank PKO Bank Polski SA I/O Koszalin 52 1020 2791 0000 7402 0093 1246

ZZDW 9/MW/4115/012 /13

Koszalin, dnia 11.03.2013r.

AUTORSKA  
PRACOWNIA PROJEKTOWA  
mgr inż. Jan Sontowski  
Wpłynęło dnia:  
18.03.2013  
[Signature]  
.....  
podpis osoby przyjmującej pismo

AUTORSKA Pracownia Projektowa  
Bartosz Sontowski  
75-635 Koszalin  
ul. Wierzbowa 8

W nawiązaniu do wniosku z dnia 28.02.2013r. wpłynął do ZZDW w dniu 01.03.2013r. w sprawie uzgodnienia projektu budowy ścieżki rowerowej wzdłuż drogi wojewódzkiej nr 102 na odcinku miejscowości Zieleniewo -Przećmino

### *uzgadniam*

projekt ścieżki pieszo – rowerowej wzdłuż drogi wojewódzkiej nr 102 na odcinku miejscowości Zieleniewo –Przećmino.

Na mocy niniejszego pisma stwierdza się, iż wnioskodawcy przysługuje prawo dysponowania nieruchomością na cele budowlane (dz.nr.5 obręb Rościęcino, dz. nr 297 obręb Przećmino, 446/5 Zieleniewo)

Uzgodnienie dotyczy wyłącznie nowo projektowanych elementów drogi, naniesionych na plan sytuacyjny, posiadające pieczęć Zachodniopomorskiego Zarządu Dróg Wojewódzkich w Koszalinie z numerem niniejszego pisma.

### *Uzasadnienie*

Zgodnie z art. 107 § 4 Kodeksu postępowania administracyjnego odstępuje się od uzasadnienia, albowiem uzgodnienie uwzględnia w całości żądanie strony.

Zgodnie z art. 20 ust. 7 ustawy z dnia 21 marca 1985 r. o drogach publicznych (t. j. Dz. U. z 2007r. Nr 19 poz.115 z późn. zm.) do zarządcy drogi należy koordynacja robót w pasie drogowym. Zgodnie z art. 33 w/w ustawy wykonanie skrzyżowań nowobudowanych lub przebudowanych obiektów, o którym mowa w art. 32 ust.1, powodujące naruszenie stanu istniejącego drogi lub konieczności dokonania zmian elementów drogi, należy do inwestora zlecającego budowę lub przebudowę tych obiektów.

### *Pouczenie:*








Równocześnie poucza się wnioskodawcę o obowiązku wykonania projektu organizacji ruchu na czas budowy i projektu docelowego organizacji ruchu, oraz uzyskania pozwolenia na budowę w rozumieniu ustawy z dnia 7 lipca 1994r. Prawo budowlane (t. j.: Dz. U. z 2006r., Nr 156, poz. 1118 z późn. zm.), które to dokonać należy w Zachodniopomorskim Urzędzie Wojewódzkim w Szczecinie oraz o obowiązku uzyskania zezwolenia zarządcy drogi na prowadzenie robót w pasie drogowym, o które to zezwolenie należy wystąpić do Rejonu Dróg Wojewódzkich w Białogardzie.

Otrzymują:





1. Adresat
- 2.. a/a

Z-ca Dyrektora  
d/s Budowy  
[Signature]  
mgr inż. Marek Pysz

LEGENDA:

-  krawężnik h=0/h=12cm
-  obrzeże betonowe
-  przepust
-  nawierzchnia z kostki betonowej
-  pobocze ziemne
-  nawierzchnia z betonu asfaltowego
-  zjazdy z kostki betonowej

LEGENDA - ZIELEŃ

-  - drzewa
-  - krzewy
- 12 - nr w zestawieniu
-  - drzewa do wycinki
-  - krzewy do wycinki

ZACHODNIOPOMORSKI  
ZARZĄD DRÓG WOJEWÓDZKICH  
ul. Szczecińska 31, tel. centr. 342-78-31  
75-122 KOSZALIN

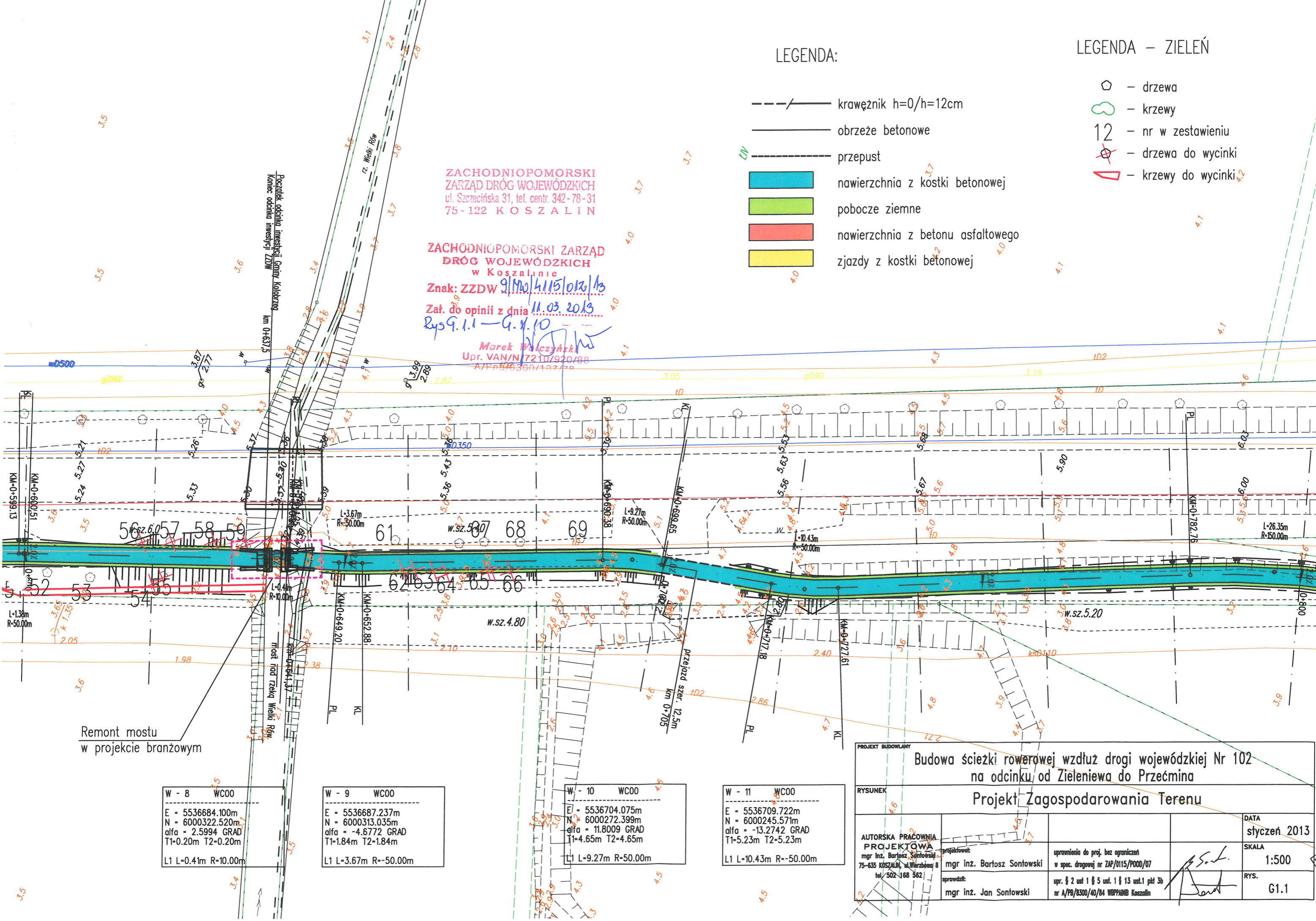
ZACHODNIOPOMORSKI ZARZĄD  
DRÓG WOJEWÓDZKICH  
w Koszalinie

Znak: ZZDW 9/MW/4115/012/13

Zał. do opinii z dnia 11.03.2013

Rp 9.1.1 - G. X. 10

Marek Włczyński  
Upr. VAN/N/7210/920/88  
A/Pn 26360/127/20



Remont mostu  
w projekcie branżowym

W - 8	WCOO
E = 5536684.100m	
N = 6000322.520m	
alfa = 2.5994 GRAD	
T1=0.20m T2=0.20m	
L1 L=0.41m R=10.00m	

W - 9	WCOO
E = 5536687.237m	
N = 6000313.035m	
alfa = -4.6772 GRAD	
T1=1.84m T2=1.84m	
L1 L=3.67m R=-50.00m	

W - 10	WCOO
E = 5536704.075m	
N = 6000272.399m	
alfa = 11.8009 GRAD	
T1=4.65m T2=4.65m	
L1 L=9.27m R=50.00m	

W - 11	WCOO
E = 5536709.722m	
N = 6000245.571m	
alfa = -13.2742 GRAD	
T1=5.23m T2=5.23m	
L1 L=10.43m R=-50.00m	

PROJEKT BUDOWLANY		Budowa ścieżki rowerowej wzdłuż drogi wojewódzkiej Nr 102 na odcinku od Zielieniewa do Przećmina	
RYSUNEK		Projekt Zagospodarowania Terenu	
AUTORSKA PRACOWNIA PROJEKTOWA mgr inż. Bartosz Sontowski 75-635 KOSZALIN, ul. Włocławskiej 8 tel./502-168 562	projektował: mgr inż. Bartosz Sontowski	uprawnienia do proj. bez ograniczeń w spec. drogowej nr ZAP/0115/POOD/07	DATA styczeń 2013
	oprowadził: mgr inż. Jan Sontowski	upr. § 2 ust 1 § 5 ust. 1 § 13 ust.1 pkt 3b nr A/PB/8300/40/84 WOPPiAMB Koszalin	SKALA 1:500
			RYS. G1.1

Starostwo Powiatowe w Kołobrzegu  
Wydział Geodezji i Gospodarki  
Nieruchomościami  
ul. Gryfitów 4-6, tel/fax (94) 353 01 60  
78-100 Kołobrzeg

Województwo: zachodniopomorskie  
Powiat: kołobrzegi  
Jednostka ewidencyjna: Kołobrzeg (gm. wiejska) [320804\_2]

(nazwa organu wydającego dokument)

## WYPIS UPROSZCZONY Z REJESTRU GRUNTÓW

sporządzono dnia: 22.01.2013 13:14:16 według stanu na dzień: 22.01.2013 13:14

Obręb	Ark.	Nr działki	JR	Pow. [ha]	Nr KW lub inne dokumenty	Adres lub położenie	Identyfikator
Forma władania i udział		Osoba i adres					
Rościęcino [Nr 0039]	1	2/1	G16	127.72	KW 12595	-	320804_2.0039.2/1
1/1 właściciel	Zadka Bożena (Zdzisław, Irena) zam. Bezpraw 2, 78-122 Charzyno						
↑ Uwagi:	adres do korespondencji: 78-100 Kołobrzeg; skr.286						
Rościęcino [Nr 0039]	1	2/2	G15	0.29	KO1L/00043273/2	-	320804_2.0039.2/2
1/1 właściciel	SKARB PAŃSTWA						
1/1 wykonawca prawa własności	AGENCJA NIERUCHOMOŚCI ROLNYCH ODDZIAŁ TERENOWY W SZCZECINIE FILIA W KOSZALINIE siedziba: ul. Partyzantów 15a, 75-411 Koszalin						
Rościęcino [Nr 0039]	1	3	G3	0.90	KW 11196413/87 344/92/N	-	320804_2.0039.3
1/1 właściciel	GMINA KOŁOBRZEG siedziba: ul. Trzebiatowska 48A, 78-100 Kołobrzeg						
1/1 gospodarz zasobem nieruchomości	WÓJT GMINY KOŁOBRZEG siedziba: -						
Rościęcino [Nr 0039]	1	4	G16	10.34	KW 12595	-	320804_2.0039.4
1/1 właściciel	Zadka Bożena (Zdzisław, Irena) zam. Bezpraw 2, 78-122 Charzyno						
↑ Uwagi:	adres do korespondencji: 78-100 Kołobrzeg; skr.286						
Rościęcino [Nr 0039]	1	5	G3	1.63	KW 11196	-	320804_2.0039.5
1/1 właściciel	GMINA KOŁOBRZEG siedziba: ul. Trzebiatowska 48A, 78-100 Kołobrzeg						
1/1 gospodarz zasobem nieruchomości	WÓJT GMINY KOŁOBRZEG siedziba: -						
Rościęcino [Nr 0039]	1	6	G1	1.46	KW 22428	-	320804_2.0039.6
1/1 właściciel	SKARB PAŃSTWA						
1/1 wykonawca prawa własności	AGENCJA NIERUCHOMOŚCI ROLNYCH ODDZIAŁ TERENOWY W SZCZECINIE FILIA W KOSZALINIE siedziba: ul. Partyzantów 15a, 75-411 Koszalin						
Rościęcino [Nr 0039]	1	7	G199	3.25	KO1L/00051247/0 dr.woj.nr 102	-	320804_2.0039.7
1/1 właściciel	WOJEWÓDZTWO ZACHODNIOPOMORSKIE siedziba: ul. Korsarzy 34, 70-540 Szczecin						
Rościęcino [Nr 0039]	1	8/1	G199	0.0369	KO1L/00050758/8	-	320804_2.0039.8/1
1/1 właściciel	WOJEWÓDZTWO ZACHODNIOPOMORSKIE siedziba: ul. Korsarzy 34, 70-540 Szczecin						

Obręb	Ark.	Nr działki	JR	Pow. [ha]	Nr KW lub inne dokumenty	Adres lub położenie	Identyfikator
Forma władania i udział		Osoba i adres					
Roścęcino [Nr 0039]	1	8/2	G3	0.75	KW 11196	-	320804_2.0039.8/2
1/1 właściciel	GMINA KOŁOBRZEG siedziba: ul. Trzebiatowska 48A, 78-100 Kołobrzeg						
1/1 gospodarz zasobem nieruchomości	WÓJT GMINY KOŁOBRZEG siedziba: -						
Roścęcino [Nr 0039]	1	9/1	G80	34.3532	KW 21942	-	320804_2.0039.9/1
1/1 właściciel	SKARB PAŃSTWA						
1/1 wykonawca prawa własności	AGENCJA NIERUCHOMOŚCI ROLNYCH ODDZIAŁ TERENOWY W SZCZECINIE FILIA W KOSZALINIE siedziba: ul. Partyzantów 15a, 75-411 Koszalin						
1/1 dzierżawca do dnia 2014-07-14	Chrzanowski Roman (Aleksander, Janina) zam. ul. Zgodna 34, Roścęcino, 78-102 Kołobrzeg						

Ilość działek na wypisie: 10

Suma powierzchni działek: 180.7301 ha

Nie podlega opłacie skarbowej na podstawie art. 3 ustawy z dnia 16 listopada 2006r. o opłacie skarbowej (Dz. U. z 2012 r. Nr 0, poz. 1282 tj. z późniejszymi zmianami) z uwagi na rozporządzenie Ministra Infrastruktury z dnia 19 lutego 2004r. w sprawie wysokości opłat za czynności geodezyjne i kartograficzne oraz udzielanie informacji, a także za wykonywanie wyrysów i wypisów z operatu ewidencyjnego (Dz. U. z 2004 r. Nr 37, poz. 333).

DOKUMENT SŁUŻY DO CELÓW  
INFORMACYJNYCH

INSPEKTOR  
mgr inż. Zbigniew Markowski



Starostwo Powiatowe w Kołobrzegu  
Wydział Geodezji i Gospodarki  
Nieruchomościami  
ul. Gryfitów 4-6, tel/fax (94) 353 01 60  
78-100 Kołobrzeg

Województwo: zachodniopomorskie  
Powiat: kołobrzeski  
Jednostka ewidencyjna: Kołobrzeg (gm. wiejska) [320804\_2]

(nazwa organu wydającego dokument)

## WYPIS UPROSZCZONY Z REJESTRU GRUNTÓW

sporządzono dnia: 22.01.2013 13:14:53 według stanu na dzień: 22.01.2013 13:14

Obręb	Ark.	Nr działki	JR	Pow. [ha]	Nr KW lub inne dokumenty	Adres lub położenie	Identyfikator
Forma władania i udział		Osoba i adres					
Przećmino [Nr 0040]	1	<b>193/2</b>	G45	0.91	KO1L/00000675/7	-	320804_2.0040.193/2
1/1 właściciel	Famulski Józef (Józef, Stefania) zam. ul. Władysława Kniewskiego 3/1, 78-100 Kołobrzeg						
Przećmino [Nr 0040]	1	<b>193/3</b>	G68	3.36	KW 11213	-	320804_2.0040.193/3
wspólność ustawowa 1/1 właściciel	Bednarczyk Włodzimierz (Władysław, Emilia) zam. Przećmino 37, 78-102 Kołobrzeg Bednarczyk Antonina (Mikołaj, Katarzyna) zam. Przećmino 37, 78-102 Kołobrzeg						
Przećmino [Nr 0040]	1	<b>195/2</b>	G34	6.73	KW 4753	Przećmino 36	320804_2.0040.195/2
1/1 właściciel	Nadolski Mirosław (Kazimierz, Maria) zam. Przećmino 36, 78-122 Charzyno						
Przećmino [Nr 0040]	1	<b>279</b>	G58	0.19	KW 11196	-	320804_2.0040.279
1/1 właściciel	GMINA KOŁOBRZEG siedziba: ul. Trzebiatowska 48A, 78-100 Kołobrzeg						
1/1 gospodarz zasobem nieruchomości	WÓJT GMINY KOŁOBRZEG siedziba: -						
Przećmino [Nr 0040]	1	<b>298/1</b>	G67	2.92	KO1L/00041690/7 DR.WOJ. NR 102	-	320804_2.0040.298/1
1/1 właściciel	SKARB PAŃSTWA						
1/1 zarządca trwały	DYREKCJA OKRĘGOWA DRÓG PUBLICZNYCH W KOSZALINIE siedziba: ul. Szczecińska 31, 75-122 Koszalin						

Ilość działek na wypisie: 5

Suma powierzchni działek: 14.11 ha

Nie podlega opłacie skarbowej na podstawie art. 3 ustawy z dnia 16 listopada 2006r. o opłacie skarbowej (Dz. U. z 2012 r. Nr 0, poz. 1282 t.j. z późniejszymi zmianami) z uwagi na rozporządzenie Ministra Infrastruktury z dnia 19 lutego 2004r. w sprawie wysokości opłat za czynności geodezyjne i kartograficzne oraz udzielanie informacji, a także za wykonywanie wyrysów i wypisów z operatu ewidencyjnego (Dz. U. z 2004 r. Nr 37, poz. 333).

DOKUMENT SŁUŻY DO CELÓW  
INFORMACYJNYCH

INSPEKTOR  
mgr inż. Zbigniew Markowski

(nazwa organu wydającego dokument)

## WYPIS UPROSZCZONY Z REJESTRU GRUNTÓW

sporządzono dnia: 22.01.2013 13:11:55 według stanu na dzień: 22.01.2013 13:11

Obszar	Ark.	Nr działki	JR	Pow. [ha]	Nr KW lub inne dokumenty	Adres lub położenie	Identyfikator
Forma władania i udział		Osoba i adres					

Zieleniewo [Nr 0006]	1	<b>84/10</b>	G793	0.2710	KO1L/00004553/4	ul. Szczecińska	320804_2.0006.84/10
1/3 współwłaściciel	Motyka Małgorzata (Józef, Janina) zam. ul. Warszawska 10, 78-100 Kołobrzeg						
1/3 współwłaściciel	Rajchwald Janina (Jan, Magdalena) zam. ul. Szczecińska 72, Zieleniewo, 78-100 Kołobrzeg						
1/3 współwłaściciel	Wierzbowska Bogumiła Magdalena (Józef, Janina) zam. ul. Starynowska 1A, 78-100 Kołobrzeg						

Zieleniewo [Nr 0006]	1	<b>84/11</b>	G793	0.6212	KO1L/00004553/4	-	320804_2.0006.84/11
1/3 współwłaściciel	Motyka Małgorzata (Józef, Janina) zam. ul. Warszawska 10, 78-100 Kołobrzeg						
1/3 współwłaściciel	Rajchwald Janina (Jan, Magdalena) zam. ul. Szczecińska 72, Zieleniewo, 78-100 Kołobrzeg						
1/3 współwłaściciel	Wierzbowska Bogumiła Magdalena (Józef, Janina) zam. ul. Starynowska 1A, 78-100 Kołobrzeg						

Zieleniewo [Nr 0006]	1	<b>299/5</b>	G714	0.2444	KW 37808	-	320804_2.0006.299/5
1/1 właściciel	Kurczyńska Krystyna (Zygfryd, Zofia) zam. ul. Juliusza Kossaka 21, 78-102 Kołobrzeg						

Zieleniewo [Nr 0006]	1	<b>299/14</b>	G729	0.1692	KO1L/00038299/2	-	320804_2.0006.299/14
1/20 współwłaściciel	Bajur Dominik (Zbigniew, Jolanta) zam. ul. Wojciecha Drzymale 6/10, 78-100 Kołobrzeg						
współność ustawowa 1/20 współwłaściciel	Bajur Zbigniew (Stanisław, Maria) zam. ul. Wojciecha Drzymale 6/10, 78-100 Kołobrzeg Bajur Jolanta (Leon, Wanda) zam. ul. Wojciecha Drzymale 6/10, 78-100 Kołobrzeg						
1/10 współwłaściciel	Klęczkowski Rafał (Tadeusz, Barbara) zam. ul. Stefana Czarnieckiego 5C/5, 78-100 Kołobrzeg						
1/10 współwłaściciel	Klintell Anetta (Roman, Alina) zam. ul. Rostock 235, 44291 Romelanda						
↑ Uwagi:	adres do doręczeń: Jolanta Żytko, 78-100 Zieleniewo ul. Rycerska 34/4						
1/30 współwłaściciel	Krempic Paweł (Janusz, Ewa) zam. ul. Unii Lubelskiej 59/1, 78-100 Kołobrzeg						
1/10 współwłaściciel	Motyka Małgorzata (Józef, Janina) zam. ul. Warszawska 10, 78-100 Kołobrzeg						
1/10 współwłaściciel	Nowacki Andrzej (Stanisław, Krystyna) zam. ul. Synów Pułku 5, 78-100 Kołobrzeg						
1/10 współwłaściciel	Rajchwald Janina (Jan, Magdalena) zam. ul. Szczecińska 72, Zieleniewo, 78-100 Kołobrzeg						
2/30 współwłaściciel	Rosadzińska Klaudia (Jerzy, Elżbieta) zam. ul. Grodziska 13/5, 64-320 Buk						
1/10 współwłaściciel	Sawicka Ewa (Ferdynand, Maria) zam. ul. Karlińska 1/34, 78-120 Gościno						
1/10 współwłaściciel	Wierzbowska Bogumiła Magdalena (Józef, Janina) zam. ul. Starynowska 1A, 78-100 Kołobrzeg						
1/10 współwłaściciel	Wierzbowski Radosław (Adam, Bogumiła) zam. ul. Starynowska 1A, 78-100 Kołobrzeg						

Zieleniewo [Nr 0006]	1	<b>438</b>	G133	2.02	KW 11196	-	320804_2.0006.438
1/1	GMINA KOŁOBRZEG						

Obręb	Ark.	Nr działki	JR	Pow. [ha]	Nr KW lub inne dokumenty	Adres lub położenie	Identyfikator
Forma władania i udział		Osoba i adres					
właściciel	siedziba: ul. Trzebiatowska 48A, 78-100 Kołobrzeg						
1/1 gospodarz zasobem nieruchomości	WÓJT GMINY KOŁOBRZEG siedziba: -						
Zieleniewo [Nr 0006]	1	<b>446/5</b>	G562	4.63	KW 31544 droga województwa W102	ul. Szczecińska	320804_2.0006.446/5
1/1 właściciel	WOJEWÓDZTWO ZACHODNIOPOMORSKIE siedziba: ul. Korsarzy 34, 70-540 Szczecin						
Zieleniewo [Nr 0006]	1	<b>575</b>	G41	0.71	KO1L/00004554/1	-	320804_2.0006.575
1/3 współwłaściciel	Motyka Małgorzata (Józef, Janina) zam. ul. Warszawska 10, 78-100 Kołobrzeg						
1/3 współwłaściciel	Rajchwald Janina (Jan, Magdalena) zam. ul. Szczecińska 72, Zieleniewo, 78-100 Kołobrzeg						
1/3 współwłaściciel	Wierzbowska Bogumiła Magdalena (Józef, Janina) zam. ul. Starynowska 1A, 78-100 Kołobrzeg						
Zieleniewo [Nr 0006]	1	<b>576</b>	G133	0.48	KO1L/00011196/5	-	320804_2.0006.576
1/1 właściciel	GMINA KOŁOBRZEG siedziba: ul. Trzebiatowska 48A, 78-100 Kołobrzeg						
1/1 gospodarz zasobem nieruchomości	WÓJT GMINY KOŁOBRZEG siedziba: -						
Zieleniewo [Nr 0006]	1	<b>580</b>	G41	2.20	KO1L/00004554/1	-	320804_2.0006.580
1/3 współwłaściciel	Motyka Małgorzata (Józef, Janina) zam. ul. Warszawska 10, 78-100 Kołobrzeg						
1/3 współwłaściciel	Rajchwald Janina (Jan, Magdalena) zam. ul. Szczecińska 72, Zieleniewo, 78-100 Kołobrzeg						
1/3 współwłaściciel	Wierzbowska Bogumiła Magdalena (Józef, Janina) zam. ul. Starynowska 1A, 78-100 Kołobrzeg						
Zieleniewo [Nr 0006]	1	<b>581</b>	G133	0.76	KO1L/00011196/5	-	320804_2.0006.581
1/1 właściciel	GMINA KOŁOBRZEG siedziba: ul. Trzebiatowska 48A, 78-100 Kołobrzeg						
1/1 gospodarz zasobem nieruchomości	WÓJT GMINY KOŁOBRZEG siedziba: -						
Zieleniewo [Nr 0006]	1	<b>587</b>	G190	1.78	KO1L/00012262/6	-	320804_2.0006.587
1/1 właściciel	Połuch Sylwester (Józef, Krystyna) zam. ul. Szafirowa 31, 78-100 Kołobrzeg						
Zieleniewo [Nr 0006]	1	<b>588/1</b>	G131	1.59	KO1L/00046629/4 rz. Wielki Rów	-	320804_2.0006.588/1
1/1 właściciel	SKARB PAŃSTWA						
1/1 zarządca trwały	MARSZAŁEK WOJEWÓDZTWA ZACHODNIOPOMORSKIEGO siedziba: -						
↑ Uwagi:	adres do doręczeń: Zachodniopomorski Zarząd Melioracji i Urządzeń wodnych w Szczecinie Oddział Rejonowy w Koszalinie; 75-950 Koszalin al. Monte Cassino 2						
Zieleniewo [Nr 0006]	1	<b>605/16</b>	G354	4.9971	KW 22808	-	320804_2.0006.605/16
1/1 właściciel	Flisek Zdzisław (Kazimierz, Janina) zam. ul. Sosnowa 13, Kołobrzeg						
Zieleniewo [Nr 0006]	1	<b>605/17</b>	G360	3.6546	KW 21245	ul. Szczecińska 105	320804_2.0006.605/17
wspólność ustawowa	Wysocki Przemysław (Andrzej, Krystyna)						

Obręb	Ark.	Nr działki	JR	Pow. [ha]	Nr KW lub inne dokumenty	Adres lub położenie	Identyfikator
Forma władania i udział		Osoba i adres					
1/1 właściciel	zam. ul. Szczecińska 105, Zieloniewo, 78-100 Kołobrzeg Wysocka Anna (Stefan, Elżbieta) zam. ul. Szczecińska 105, Zieloniewo, 78-100 Kołobrzeg						
Zieloniewo [Nr 0006]	1	<b>605/18</b>	G418	3.6547	KW 24772	-	320804_2.0006.605/18
wspólność ustawowa 1/1 właściciel	Igliński Bogdan (Edward, Wacława) zam. ul. 1-go Maja 2/3, Kołobrzeg Iglińska Dorota (Jan, Barbara) zam. ul. 1-go Maja 2/3, Kołobrzeg						
Zieloniewo [Nr 0006]	1	<b>614</b>	G10	0.78	KW 10169	-	320804_2.0006.614
wspólność ustawowa 1/1 właściciel	Gremplewski Leszek (Henryk, Irena) zam. ul. Kasztanowa 14, Budzistowo, 78-100 Kołobrzeg Gremplewska Renata (Stanisław, Alfreda) zam. ul. Kasztanowa 14, Budzistowo, 78-100 Kołobrzeg						
Zieloniewo [Nr 0006]	1	<b>622</b>	G446	0.40	KW 26095	-	320804_2.0006.622
1/1 właściciel	OKRĘGOWY ZWIĄZEK HODOWLI DROBNEGO INWENTARZA W KOSZALINIE siedziba: ???						

liczba działek na wypisie: 17  
Suma powierzchni działek: 28.9622 ha

Nie podlega opłacie skarbowej na podstawie art. 3 ustawy z dnia 16 listopada 2006r. o opłacie skarbowej (Dz. U. z 2012 r. Nr 0, poz. 1282 tj. z późniejszymi zmianami) z uwagi na rozporządzenie Ministra Infrastruktury z dnia 19 lutego 2004r. w sprawie wysokości opłat za czynności geodezyjne i kartograficzne oraz udzielanie informacji, a także za wykonywanie wyrysów i wypisów z operatu ewidencyjnego (Dz. U. z 2004 r. Nr 37, poz. 333).

DOKUMENT SŁUŻY DO CELÓW  
INFORMACYJNYCH

INSPEKTOR

mgr inż. Zbigniew Markowski

## OPIS TECHNICZNY

### do projektu budowy ścieżki rowerowej wzdłuż drogi wojewódzkiej Nr 102 od Zieleniewa do Przećmina.

#### **1. Podstawa opracowania i wykorzystane materiały.**

- Umowa – zlecenie na opracowanie projektu.
- obowiązujące przepisy i normy projektowe w tym jako wiodące, rozporządzenie Ministra Transportu i Gospodarki Morskiej z dnia 2 marca 1999r w sprawie warunków technicznych jakim powinny odpowiadać drogi publiczne i ich usytuowanie.
- obowiązujące przepisy i normy projektowe dotyczące organizacji ruchu w tym Załącznik nr 1 ÷ 4 do rozporządzenia Ministra Infrastruktury z dnia 3 lipca 2003 r. w sprawie szczegółowych warunków technicznych dla znaków i sygnałów drogowych oraz urządzeń bezpieczeństwa ruchu drogowego i warunków ich umieszczania na drogach (Dz. U. załącznik do nru 220 poz. 2181 z dnia 23 grudnia 2003 r);
- uzgodnienia z Inwestorem i zainteresowanymi stronami;
- badania gruntów;
- mapa i pomiar do celów projektowych;
- wizja w terenie inwentaryzacja do celów projektowych.

#### **2. Przedmiot, cel i zakres przebudowy.**

Przedsięwzięcie zlokalizowane w pobliżu drogi wojewódzkiej nr 102 w gminie Kołobrzeg, na terenie po byłej linii wąskotorowej.

Projekt obejmuje :

- budowę drogi dla rowerowej
- budowę przejścia przez jezdnię drogi Nr 102

Budowa drogi dla rowerów ma na celu poprawę bezpieczeństwa ruchu, poprzez rozsegregowanie poszczególnych grup użytkowników.

#### **3. Opis stanu istniejącego.**

##### **3.1. Rozwiązanie drogowe**

Zaprojektowana ścieżka rowerowa stanowi kontynuację istniejącego ciągu rowerowego.

W stanie istniejącym na inwestowanym obszarze znajduje się nasyp po linii kolejowej. Nasyp jest od wielu lat nie utrzymywany, wskutek czego został porośnięty krzewami i drzewami. Pomimo tego, po usunięciu zieleni nadaje się do ponownego wykorzystania. Nasyp jest ustabilizowany geotechnicznie.

W km 1+230 zlokalizowany jest zawałony przepust o średnicy 100cm. Nad przepustem nasyp został zniszczony.

##### **3.2. Odwodnienie**

Odwodnienie do rowów i na teren.

##### **3.3. Oświetlenie**

Na odcinku projektowanej ścieżki nie występuje oświetlenie drogowe.

### **3.4. Uzbrojenie obce w pasie drogowym.**

W pasie drogowym przebiega uzbrojenie obce:

- kable elektryczne NN istniejące i projektowane;
- kabel SN (miedziany) pod skrajem jezdni lub w poboczu po stronie lewej (proj chodnika i zjazdów);
- kable i kanalizacja teletechniczna;
- kanalizacja sanitarna;

Ponadto w pasie drogowym znajdują się reklamy itp.

### **3.5. Drzewa i zieleń**

W pasie drogowym występują drzewa i krzewy. Nasyp pokrywa roślinność pionierska, która porośla w skutek braku robót utrzymaniowych.

### **3.6. Warunki gruntowo – wodne.**

Inwestycja prowadzona jest na ustabilizowanym, starym nasypie kolejowym. Występują piaski drobne. Poziom wód gruntowych waha się w zależności od pory roku od 0.5 do 1.5m poniżej poziomu gruntu. Teren w otoczeniu nasypu jest użytkowany rolniczo,

## **4. Opis rozwiązania projektowanego**

Zaprojektowano ciąg pieszo – rowerowy o szerokości 2,5m samodzielny. Od drogi wojewódzkiej nr 102 oddzielony jest rowem. Odległość do krawędzi drogi wojewódzkiej wynosi powyżej 6m. Zaprojektowano przejście trasy rowerowej przez jezdnię drogi Nr 102.

Droga rowerowa łączy się z następnym odcinkiem (na terenie ZZDW). Połączenie następuje na przebudowywanej kładce nad rowem melioracyjnym.

### **4.1. Rozwiązanie wysokościowe.**

Drogę rowerową poprowadzono na rzędnych linii kolejowej.

### **4.2. Zjazdy**

Uwzględniono zjazdy istniejące.

### **4.3. Konstrukcje nawierzchni**

*Droga rowerowa:*

- 8 cm kostka betonowa melanż (jak na istniejącym odcinku – na końcu ścieżki)
- 3 cm podsypka cem-piask. 1:4
- 15cm kruszywo łamane stabilizowane mechanicznie
- 10cm piasek

*Zjazdy:*

- 8 cm kostka betonowa czarna
- 3 cm podsypka cem-piask. 1:4
- 15cm kruszywo łamane stabilizowane mechanicznie
- 20cm piasek

*Pobocze na długości projektowanego chodnika:*

- 10cm humus
- podłoże – grunt G1 lub G2 .

#### **4.4. Odwodnienie**

Odwodnienie powierzchniowe na teren. Projektowany ciąg pieszo-rowerowy jest nieco wyniesiony nad teren. Projekt nie ingeruje w istniejące urządzenia odwadniające.

#### **4.5. Wycięcie drzew i zieleni**

Wycięcia drzew i krzewów w dostosowaniu do potrzeb budowy trasy rowerowej oraz widoczności. Konieczność wycinki wynika z zaprzestania prowadzenia prac utrzymaniowych po likwidacji linii kolejowej. Zaprojektowano odtworzenie trawników na szerokościach zniszczonych podczas wykonywanych robót.

#### **4.6. Przebudowa i zabezpieczenie uzbrojenia**

Projektowane rozwiązanie nie koliduje z istniejącym uzbrojeniem. Ujęto jedynie regulację wysokościową armatury w dostosowaniu do nowych rzędnych.

#### **4.7. Ogrodzenie**

Zaprojektowano ogrodzenie z „desek” z tworzywa sztucznego (wymiary elementów na rys. 2.5) dla odcinków drogi rowerowej w których wysokość nasypu przekracza 2m.

Lokalizacja ogrodzeń:

od km 1+190 do km 1+310 – strona prawa i lewa

od km 1+330 do km 1+390 – strona lewa

od km 2+330 do km 2+350 – strona lewa

### **5. Przebudowa kładki przez Wielki Rów**

Zaprojektowano wykonanie kładki dla rowerów nad kanałem Wielki Rów. Wykorzystano istniejące przyczółki dawnego mostu dla kolei wąskotorowej. Projektowana kładka nie narusza istniejących urządzeń wodnych zainstalowanych na istniejących przyczółkach.

Kładka jest zlokalizowana na granicy opracowania. Szczegóły rozwiązania podano w projekcie branżowym.

### **6. Przebudowa przepustu d=100cm w km 1+230**

Zaprojektowano wykonanie nowego przepustu w miejscu obecnego, lokalnie zarwanego. Na skutek zaniechania prac konserwacyjnych nastąpiło zawalenie kilku segmentów przepustu. Nasyp nad przepustem został wypłukany. Projekt przewiduje odbudowę przepustu i nasypu. Szczegóły rozwiązania podano w projekcie branżowym.

### **7. Budowa przepustu na rowie drogowym w km 2+532**

Zaprojektowano wykonanie nowego przepustu średnicy 40cm w ciągu rowu drogowego, w miejscu przekroczenia jezdni drogi wojewódzkiej nr 102.

### **8. Informacje uzupełniające.**

Rozwiązanie mieści się w granicach pasa drogowego.

Należy zabezpieczyć przed zniszczeniem podczas robót istniejące znaki geodezyjne.

opracował mgr inż Bartosz Sontowski

# INFORMACJA DOTYCZĄCA BEZPIECZEŃSTWA I OCHRONY ZDROWIA

Nazwa i adres obiektu budowlanego:

**Budowy ścieżki rowerowej wzdłuż drogi wojewódzkiej Nr 102  
od Zieleniewa do Przećmina**

Inwestor:

**Inwestor: Gmina Kołobrzeg, ul. Trzebiatowska 48A, 78-100 Kołobrzeg.**

Imię i nazwisko oraz adres projektanta:

**Bartosz Sontowski  
ul. Wierzbowa 8  
75 -635 Koszalin**



Podstawa prawna sporządzenia informacji BiOZ:

- art.20 ust. 1 pkt 1b ustawy Prawo Budowlane z dnia 07.07.1994 r. /Dz.U.00.106.1126/ z póź. zm.
- Rozporządzenie Ministra Infrastruktury z dnia 23 czerwca 2003 r. w sprawie informacji dotyczącej bezpieczeństwa i ochrony zdrowia oraz planu BiOZ /DZ.U.03.120.1126/



# Informacja dotycząca bezpieczeństwa i ochrony zdrowia

## 1. Zakres robót całego zamierzenia budowlanego i kolejność realizacji

### Zakres robót

Występują roboty drogowe i odwodnienie drogi,

- budowa drogi dla rowerów.
- przebudowa kładki nad rzeką „Wielki Rów”
- przebudowa przepustu w km 1+230
- budowa przepustu w ciągu rowu drogowego

### Kolejność realizacji.

Kolejność realizacji typowa dla specyfiki robót drogowych - w pierwszej kolejności należy usunąć kolizje, zabezpieczyć lub przebudować istniejące elementy i przebudować uzbrojenie w przypadku stwierdzenia kolizji wynikających z innego jak na mapie przebiegu uzbrojenia podziemnego. Następnie lub równolegle wykonać rozbiórki. W ostatniej kolejności należy wykonać nawierzchnię. Rozbiórki nawierzchni wykonać w kolejności umożliwiającej prowadzenie robót pod ruchem. Kolejność realizacji winna być dostosowana do prowadzenia robót przy zachowaniu ruchu drogowego celem umożliwienia dojazdu do terenów przyległych do drogi oraz do terenu robót..

## 2. Wykaz istniejących obiektów budowlanych.

Na trasie projektowanej inwestycji znajdują się dwa obiekty inżynierskie: kładka nad kanałem „Wielki Rów” i przepust w km 1+230. Przez nasyp kolejowy przechodzą zjazdy na posesje i na tereny pasów drogowych dróg bocznych gruntowych. Nawierzchnie zjazdów z kruszyw, płyt żelbetowych lub z betonu.

## 3. Elementy które mogą stworzyć zagrożenie bezpieczeństwa i zdrowia ludzi.

Elementy które mogą stworzyć zagrożenie bezpieczeństwa i zdrowia ludzi na danym obszarze to:

- ruch drogowy kołowy i pieszy;
- kable elektryczne NN istniejące
- kabel SN (miedziany) pod skrajem jezdni lub w poboczu po stronie prawej
- kable i kanalizacja teletechniczna;
- w pasie drogowym znajdują się reklamy itp.

Roboty przy uzbrojeniu i w jego sąsiedztwie należy prowadzić zgodnie z warunkami podanymi przez właścicieli lub zarządzających tym uzbrojeniem.

Roboty w pasie drogowym winny być prowadzone zgodnie z decyzją zarządu drogi. Konieczne będzie zapewnienie dojazdu do terenów obsługiwanych przez drogę oraz do placu budowy.

## 4. Przewidywane zagrożenia występujące podczas robót budowlanych

Ruch drogowy kołowy i pieszy w sąsiedztwie robót w przypadku nieodpowiedniego zabezpieczenia robót. Zagrożenie jest obustronne – roboty stanowią zagrożenie dla ruchu drogowego, a ruch drogowy stanowi zagrożenie dla robót.

Nieumiejętne prowadzenie robót ziemnych (wykonanie koryta pod nawierzchnię, wykopy pod uzbrojenie) może spowodować uszkodzenie istniejącego uzbrojenia.

Należy też liczyć się z możliwością odkopania uzbrojenia podziemnego nie naniesionego na mapę lub naniesionego niedokładnie. Wykonanie wykopów i robót kanalizacyjnych w nawodnionym wykopie. Poziom wód gruntowych jest uzależniony od opadów oraz funkcjonowania rowów i urządzeń melioracyjnych.

## 5. Sposób prowadzenia instruktażu pracowników przed przystąpieniem do robót

Szkolenie bhp wymagane dla robót drogowych. W trakcie robót należy informować pracujących o zaleganiu urządzeń podziemnych i innych niewidocznych elementach. Podczas realizacji robót Wykonawca będzie przestrzegać przepisów dotyczących bezpieczeństwa i higieny pracy. W szczególności Wykonawca ma obowiązek zadbać, aby personel nie wykonywał pracy w warunkach niebezpiecznych, szkodliwych dla zdrowia oraz nie spełniających odpowiednich wymagań sanitarnych. Wykonawca zapewni i będzie utrzymywał wszelkie urządzenia zabezpieczające, socjalne oraz sprzęt i odpowiednią odzież dla ochrony życia i zdrowia osób zatrudnionych na budowie oraz dla zapewnienia bezpieczeństwa.

## 6. Środki techniczne i organizacyjne zapobiegające niebezpieczeństwom

W trakcie robót należy zapewnić nadzór nad oznakowaniem i na bieżąco uzupełniać jego braki i uszkodzenia oraz dostosować do aktualnych wymagań zabezpieczenia budowy. Konieczne jest sprawdzenie zalegania przewodów podziemnych przez sprawdzenie ich zlokalizowania wykopem próbnym. W przypadku odkrycia nieujawnionych na mapie elementów podziemnych, które będą kolidowały z przebudową należy znaleźć ich właściciela dla określenia ich stanu technicznego, sposobu zabezpieczenia, przebudowy lub likwidacji.

Roboty będą prowadzone przy zachowaniu ruchu drogowego kołowego i pieszego. W szczególnie niebezpiecznych momentach robót ruch pieszey i kołowy winien być czasowo zatrzymywany przez uprawnionych pracowników.

Należy zapewnić prawidłowe oznakowanie, zabezpieczenie pracowników i sprzętu stosownie do przyjętej organizacji ruchu i wymaganych zabezpieczeń. Zapewnić możliwość kierowania ruchem drogowym w każdej nieprzewidzianej sytuacji poprzez zapewnienie odpowiedniego sprzętu i uprawnionych pracowników.

## 7. Obszar oddziaływania robót

Obszar oddziaływania obiektu ogranicza się do terenu prowadzenia robót budowlanych. Ma wpływ na zapewnienie lub uniemożliwienie dojazdu do terenów przyległych do drogi i do dróg od niej odchodzących.

opracował:



mgr inż. Bartosz Sontowski

Miejsce i data: **Kołobrzeg, 23.04.2013**

**Starostwo Powiatowe  
Zespół Uzgadniania  
Dokumentacji Projektowej  
ul. Gryfitów 4-6, 78-100 Kołobrzeg**

**OPINIA GN.6630.207.2013  
o uzgodnieniu dokumentacji projektowej**

Podstawa prawna wydania opinii:

art. 7d pkt 2 ustawy z dnia 17 maja 1989 r. Prawo geodezyjne i kartograficzne (t.j. Dz.U. z 2010 r. Nr 193 poz. 1287 z późn. zm.) oraz § 20 ust. 1 rozporządzenia Ministra Rozwoju Regionalnego i Budownictwa z dnia 2 kwietnia 2001 r. w sprawie geodezyjnej ewidencji sieci uzbrojenia terenu oraz zespołów uzgadniania dokumentacji projektowej (Dz.U. Nr 38 poz. 455)

**UZGADNIA**

Przedmiot uzgodnienia: **budowa ścieżki rowerowej wzdłuż drogi wojewódzkiej nr 102**

Lokalizacja:


**PRZĘCMINO gm. Kołobrzeg, dz. nr 297, ROŚCIĘCINO gm. Kołobrzeg, dz. nr 5,  
ZIELENIOWO gm. Kołobrzeg, dz. nr 588/1**

Dla: GMINA KOŁOBRZEG  
78-100 Kołobrzeg ul. Trzebiatowska 48a

Na zlecenie z dnia 12.04.2013  
Data wpływu: 15.04.2013

1. Uzgodnienie zachowuje ważność przez okres 3 lat od dnia wydania.
2. Uzgodnienie traci ważność gdy inwestor lub organ administracji architektoniczno-budowlanej a także organ nadzoru budowlanego powiadomią o utracie ważności, zmianie lub uchyleniu decyzji: o warunkach zabudowy, o ustaleniu lokalizacji inwestycji celu publicznego, o zatwierdzeniu projektu budowlanego, o pozwoleniu na budowę.
3. W przypadkach określonych w pkt 2) inwestor jest zobowiązany zawiadomić bezzwłocznie tutejszy Zespół.
4. Wszystkie odstępstwa od uzgodnionej dokumentacji wymagają dodatkowego uzgodnienia w tutejszym Zespole.
5. Przed wejściem w teren należy uzyskać zgodę właścicieli gruntów na ułożenie przewodów uzbrojenia podziemnego na ich nieruchomościach.
6. Inwestorzy są obowiązani do zapewnienia wyznaczenia przez uprawnione jednostki wykonawstwa geodezyjnego usytuowania w terenie obiektów budowlanych wymagających pozwolenia na budowę.
7. Po zrealizowaniu obiektu, należy zlecić uprawnionej jednostce wykonawstwa geodezyjnego inwentaryzację powykonawczą (w przypadku przewodów podziemnych przed ich zasypaniem).
8. Integralną część niniejszego uzgodnienia stanowią mapy z uwidocznionym projektem inwestycji.
9. Postępowanie niezgodne z ww. przepisami podlega karze grzywny orzekanej na podstawie przepisów o postępowaniu w sprawach o wykroczenia (art.48 ust.1 pkt 6 i ust.2 Ustawy)
10. Uzgodnienie niniejsze nie dotyczy odniesienia projektowanych przewodów do sieci uzbrojenia o charakterze zastrzeżonym. Uzgodnienie w tym zakresie należy uzyskać w Wojewódzkim Sztabie Wojskowym w Szczecinie.

**Uwagi i zalecenia do projektu:** Zgodnie z załączoną kopią protokołu nr **GN.6630.207.2013** z dnia **16.04.2013**

Z up. Starosty  
PRZEWODNICZĄCY  
Zespołu Uzgadniania Dokumentacji Projektowej  
  
Geodeta-Uprawniony Jolanta Żytko  
upr. GGK. Nr 14562, zakres 1

**PROTOKÓŁ Nr GN.6630.207.2013**  
uzgodnienia dokumentacji projektowej

Przedmiot uzgodnienia: **budowa ścieżki rowerowej wzdłuż drogi wojewódzkiej nr 102**

Lokalizacja: **PRZĘCIMINO gm. Kołobrzeg, dz. nr 297, ROŚCIĘCINO gm. Kołobrzeg, dz. nr 5, ZIELENIEWO gm. Kołobrzeg, dz. nr 588/1**

Projektant: **BARTOSZ SONTOWSKI**

Inwestor: **GMINA KOŁOBRZEG**  
78-100 Kołobrzeg ul. Trzebiatowska 48a

Na podstawie zlecenia z dnia **12.04.2013** Data wpływu do ZUDP: **15.04.2013**

Zespół Uzgadniania Dokumentacji Projektowej uzgadnia / ~~nie uzgadnia~~ ww. obiekt(u)


branża	treść uzgodnienia, data i podpis uzgadniającego
<p>Wielkopolska Spółka Gazownictwa Sp. z o.o. ul. Grobla 15, 61-859 Poznań Oddział Zakład Gazowniczy w Koszalinie Rejon Dystrybucji Gazu w Kołobrzegu ul. Muzelińska 30, 78-100 Kołobrzeg tel. 094 353 04 61, fax 094 353 04 74 NIP 778 13 87 479 KRS 0000000111 REGON 634151410</p> <p>gazownicza</p>	<p>16.04.13 Uzgodniono w zakresie sieci gazowej s/cisnienia</p> <p>UZGODNIŁ Zakład Gazowniczy w Koszalinie Artur Zając</p>
<p>Energa Oddział w Koszalinie Operator SA Rejon Ryzytujski w Koszalinie ul. Rejta 3 78-100 Koszalin NIP 583-030-11-90</p> <p>energetyczna</p>	<p>17.04.2013 Uzgodniono. Poneż utwór o pobliżu id linii energetycznej lublinowej niebądź prowadzi i upnie.</p> <p>Kierownik Działu Dokumentacji Energetycznej Grzegorz Pękuł</p>
<p>Z up. Starosty PRZEWODNICZĄCY Zespołu Uzgadniania Dokumentacji Projektowej Geodeta Uprawniony Jolanta Żytko upr. GGK. Nr 18562, zakres 1</p> <p>STAROSTWO POWIATOWE w KOŁOBRZEGU Wydział Geodezji i Gospodarki Nieruchomościami Zespół Uzgadniania Dokumentacji Projektowej ul. Gryfitów 4-6, 78-100 KOŁOBRZEG</p> <p>Za zgodność z oryginałem</p> <p>telekomunikacyjna</p>	<p>Zgodnie z piśmieniem 1949/TOTTNSD/10BR/EN/16006/ 16007/2013</p> <p>TP S.A. Pion Technicznej Obsługi Klienta Region Operacyjnego Utrzymania Sieci i Usług w Olsztynie Dział Zarządzania Zasobami Sieci - Szczecin</p> <p>L. dz. .... 207 ..... 201 .. 3 ..... r.</p> <p>Uzgodniono z zastrzeżeniem uwag 2369 wg przekazanego załącznika Koszobnej 16.04.13 Mirosław Kaczorek</p> <p>Miejscowość Data Dział Zarządzania Zasobami Sieci w Szczecinie</p>
<p>MIĘSKIE WODOCIĄGI I KANALIZACJA Spółka z ograniczoną odpowiedzialnością Kołobrzeg NIP 778 13 87 479 MARSZY INSPEKTOR ds. TECHNICZNYCH Andrzej Kajda</p> <p>wodociągowo-kanalizacyjna</p>	<p>Uzgodniono 16.04.2013. Uzgodnia się prace bez uwag.</p> <p>16.04.2013.</p>

branża	treść uzgodnienia, data i podpis uzgadniającego
Z.I.D.W. w Koszalinie  drogowa	Uzgodnienia do komarno gora ZUDP  Z.I.D.W. 9/MW/4104/18/13 z dnia 27.03.2013 Za zgodność z oryginałem
ENERGA Oświetlenie Sp. z o.o. Rejon Usług Oświetleniowych Kotobrzeg ul. Rolna 3 78-100 Kotobrzeg T +48 94 357 57 56  energetyczna (oświetlenie drogowe)	Uzgodniono  Kierownik Rejon Usług Oświetleniowych Kotobrzeg Andrzej Piłpucki  Z up. Starosty PRZEWODNICZĄCY Zespołu Uzgadniania Dokumentacji Projektowej Jolanta Żytko Geodeta Uprawniony Nr 18562, zakres 1
URZĄD GMINY W KOŁOBRZEGU 78-100 KOŁOBRZEG woj. zachodniopomorskie 537520  Urząd Gminy	Uzgodniono.  STAROSTWO POWIATOWE W KOŁOBRZEGU Wydział Geodezji i Gospodarki Nieruchomościami Zespół Uzgadniania Dokumentacji Projektowej ul. Gryfitów 4-6, 78-100 KOŁOBRZEG
POWIATOWY INSPEKTORAT NADZORU BUDOWLANEGO w Kołobrzegu ul. Piastowska 9, 78-100 Kołobrzeg Powiatowy Inspektor Nadzoru Budowlanego	Uzgodniono bez uwag  POWIATOWY INSPEKTOR NADZORU BUDOWLANEGO inż. Danuta Jąbłońska
STAROSTWO POWIATOWE w Kołobrzegu WYDZIAŁ BUDOWNICTWA ul. Gryfitów 4-6, tel. 35 301 60 78-100 KOŁOBRZEG Starostwo Powiatowe Wydział Budownictwa	Uzgodniono bez uwag, PODINSPEKTOR Danuta Jąbłońska
ZARZĄD DRÓG POWIATOWYCH w Kołobrzegu ul. Gryfitów 6, tel. 352 88 10 78-100 KOŁOBRZEG  Zarząd Dróg Powiatowych w Kołobrzegu	Uzgodniono bez uwag  SPECJALISTA Czesław Malinowski
Przewodniczący ZUDP	Uzgodniono  Z up. Starosty PRZEWODNICZĄCY Zespołu Uzgadniania Dokumentacji Projektowej Jolanta Żytko Geodeta Uprawniony Nr 18562, zakres 1

## ZAŁĄCZNIK DO PROTOKOŁU ZUDP NR 207/2013

1. Przekazać plac budowy z udziałem TP S.A. Dział Współpracy z Partnerami Technicznymi Koszalin tel: 913 926 950, fax: 915 790 833.
2. Prace w pobliżu urządzeń podziemnych TP S.A. prowadzić ręcznie z zachowaniem szczególnej ostrożności.
3. Przy skrzyżowaniach i zbliżeniach z urządzeniami TP S.A. zachować odległości wynikające z polskich i branżowych norm.
4. W miejscach zbliżeń i skrzyżowań z kablami OTK i TKD zlecić wytyczenie trasy GT Stare Bielice tel: 943 425 040, tel. kom: 502 701 813, fax: 943 425 948.
5. Przy niwelacji terenu doprowadzić do zachowania normatywnej głębokości dla infrastruktury TP S.A
6. Przed rozpoczęciem prac ziemnych, ustalić głębokość ułożenia podziemnej infrastruktury TP S.A., metodą przekopu próbnego. W szczególnych przypadkach prace ziemne prowadzić pod nadzorem pracownika TP S.A. Nadzór nad pracami prowadzi Dział Współpracy z Partnerami Technicznymi Koszalin tel: 913 926 9501, fax: 915 790 833.
7. Przed zasypaniem skrzyżowań projektowanej infrastruktury z urządzeniami TP S.A. zgłosić ten fakt celem sprawdzenia poprawności wykonania prac.
8. Nie ujawnione na planszach koordynacyjnych kolizje z urządzeniami TP S.A., można usunąć po uzyskaniu zgody TP S.A., na wyłączny koszt Inwestora.
9. Uszkodzenia infrastruktury powstałe w trakcie prac ziemnych, będą naprawione na wyłączny koszt Inwestora.
10. Dokonać regulacji wjazdu i pokryw studni kablowych, do poziomu wyznaczonego przez projektowane rzędne wysokościowe. Regulacja i wymiana uszkodzonych w trakcie prac elementów studni na koszt Inwestora.
11. Projektowane studnie kablowe należy umiejscowić w odległości, co najmniej 0,5m od studni będących własnością TP S.A. Zachować minimum 0,5m przy zbliżeniach z istniejącą kanalizacją kablową TP S.A.
12. Na etapie wykonawstwa należy zastosować pokrywy studni kablowych z logo innym od używanego przez TP S.A.
13. Zakończenie zadania inwestycyjnego wymaga zgłoszenia do TP S.A. Dział Współpracy z Partnerami Technicznymi Koszalin tel: 913 926 950, fax: 915 790 833, celem uczestnictwa w odbiorze i sprawdzenia prawidłowości wykonania prac w pobliżu infrastruktury nadziemnej i podziemnej TP S.A.

Za zgodność z oryginałem

Miroslaw Kaczorek  
(imię i nazwisko)
  
943 126 580  
(telefon)
Z up. Starosty  
PRZEWODNICZĄCY  
Zespołu Uzgadniania Dokumentacji Projektowej
  
Geodeta Uprawniony Jolanta Żyłko  
upr. GGK. Nr J8562, zakres 1
STAROSTWO POWIATOWE W KOŁOBRZEGU  
Wydział Geodezji i Gospodarki  
Nieruchomościami  
Zespół Uzgadniania Dokumentacji Projektowej  
ul. Gryfitów 4-5, 78-100 KOŁOBRZEG

Początek odcinka inwestycji Gminy Kolobrzeg  
Konec odcinka inwestycji ZDM  
km 0+637,5

Rzeka nad rzeką Wielki Rów  
km 0+641,57

588/1

W - 9 WCOO  
E = 5536687.237m  
N = 6000313.035m  
alfa = -4.6772 GRAD  
T1=1.84m T2=1.84m  
L1 L=3.67m R=-50.00m

W - 10 WCOO  
E = 5536704.075m  
N = 6000272.399m  
alfa = 11.8009 GRAD  
T1=4.65m T2=4.65m  
L1 L=9.27m R=50.00m

W - 11 WCOO  
E = 5536709.722m  
N = 6000245.571m  
alfa = -13.2742 GRAD  
T1=5.23m T2=5.23m  
L1 L=10.43m R=-50.00m

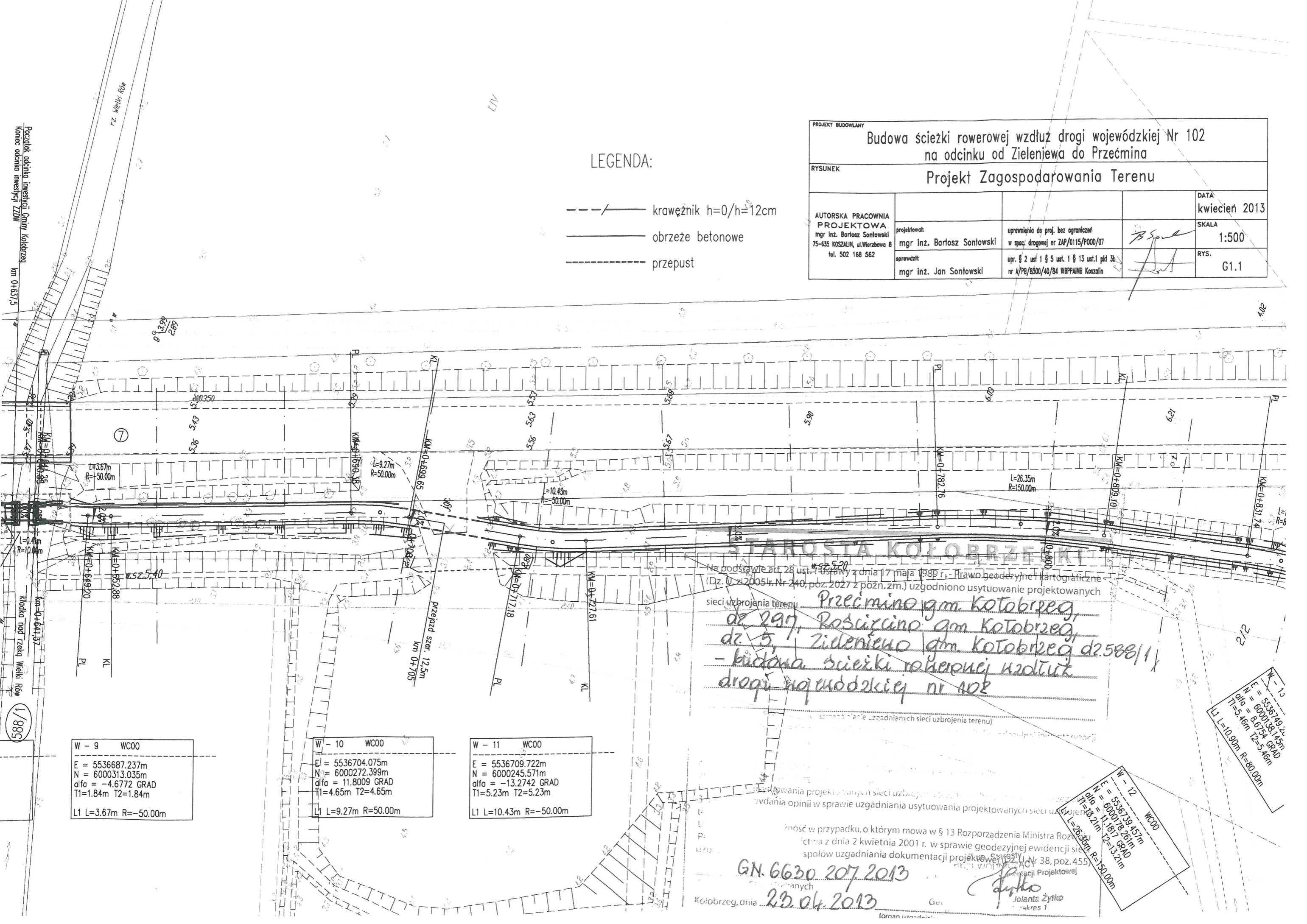
W - 12 WCOO  
E = 5536739.457m  
N = 600078.261m  
alfa = 11.1671 GRAD  
T1=10.21m T2=13.21m  
L1 L=26.35m R=150.00m

W - 13  
E = 5536749.457m  
N = 6000138.457m  
alfa = 8.6754 GRAD  
T1=5.46m T2=5.46m  
L1 L=10.90m R=80.00m

LEGENDA:

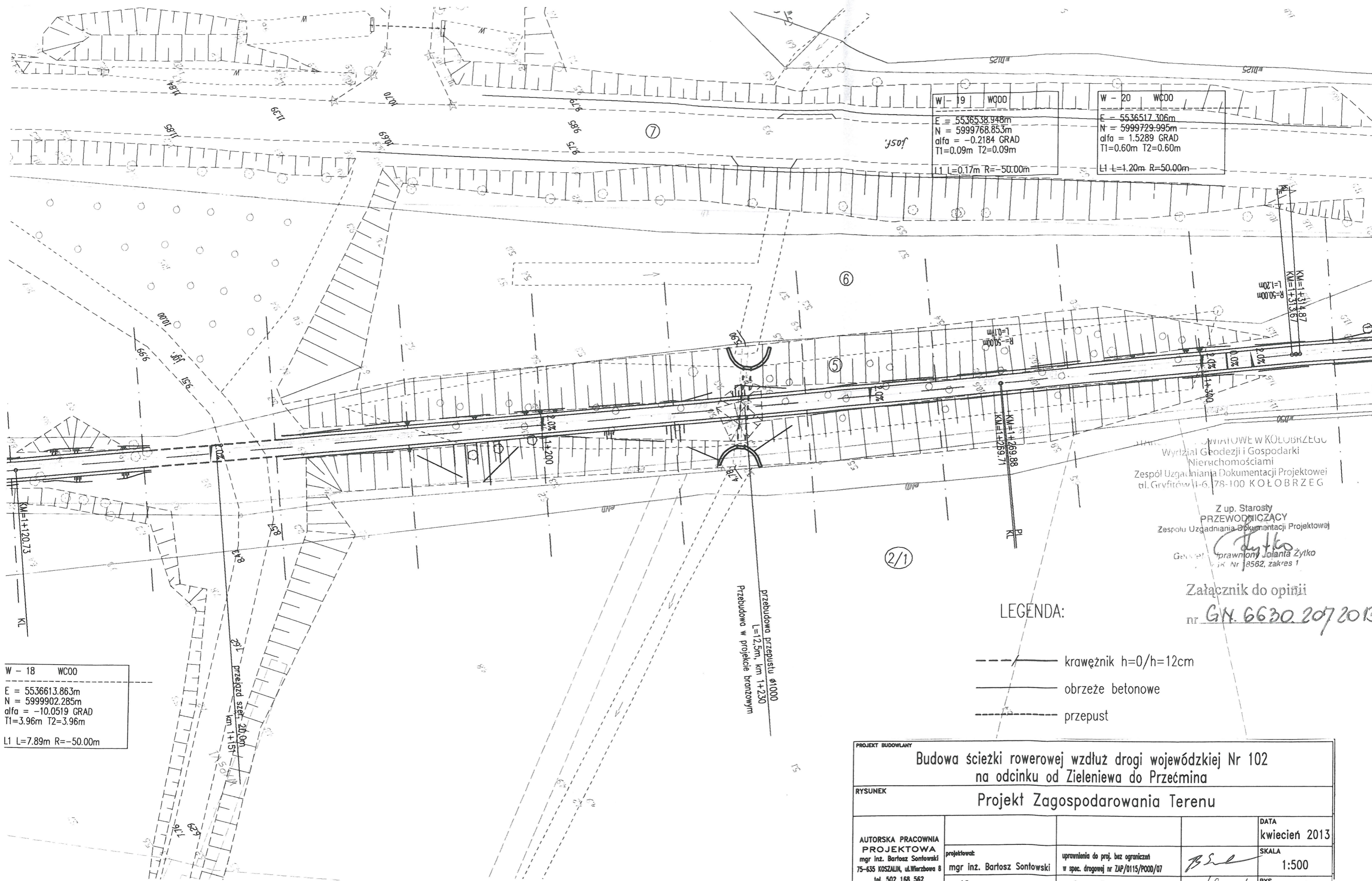
- /--- krawężnik h=0/h=12cm
- obrzeże betonowe
- - - - - przepust

PROJEKT BUDOWLANY			
Budowa ścieżki rowerowej wzdłuż drogi wojewódzkiej Nr 102 na odcinku od Zieleniewa do Przecimino			
RYSUNEK			
Projekt Zagospodarowania Terenu			
AUTORSKA PRACOWNIA PROJEKTOWA mgr inż. Bartosz Sontowski 75-635 KOSZALIN, ul. Wierzbowa 8 tel. 502 168 562	projektował:	uprawnienia do proj. bez ograniczeń w spec. drogowej nr ZAP/0115/P000/07	DATA kwiecień 2013
	sprawił:	mgr inż. Jan Sontowski	SKALA 1:500
	upr. § 2 ust. 1 § 5 ust. 1 § 13 ust. 1 pkt 3b nr A/PB/8300/40/84 WBPPAIB Koszalin		RYŚ. G1.1



Na podstawie art. 28 ust. 1 ustawy z dnia 17 maja 1989 r. - Prawo geodezyjne i kartograficzne  
(Dz. U. z 2005r. Nr 240, poz. 2027 z późn. zm.) uzgodniono usytuowanie projektowanych  
sieci uzbrojenia terenu. *Przecimino gm. Kolobrzeg, dz. 297, Rosurcino gm. Kolobrzeg, dz. 5, Zieleniewo gm. Kolobrzeg dz. 588/1*  
- budowa ścieżki rowerowej wzdłuż  
drogi wojewódzkiej nr 102

uzgodnienia sieci uzbrojenia terenu  
wydania opinii w sprawie uzgadniania usytuowania projektowanych sieci uzbrojenia terenu  
zność w przypadku, o którym mowa w § 13 Rozporządzenia Ministra Rozwoju i Gospodarki  
ictwa z dnia 2 kwietnia 2001 r. w sprawie geodezyjnej ewidencji się  
spółów uzgadniania dokumentacji projektowej 192 U. Nr 38, poz. 455  
GN. 6630 207 2013  
Kolobrzeg, dnia 23.04.2013  
Jolanta Zytka  
makres 1



W - 19	WQ00
E = 5536538.948m	
N = 5999768.853m	
alfa = -0.2184 GRAD	
T1=0.09m T2=0.09m	
L1 L=0.17m R=-50.00m	

W - 20	WQ00
E = 5536517.306m	
N = 5999729.995m	
alfa = 1.5289 GRAD	
T1=0.60m T2=0.60m	
L1 L=1.20m R=50.00m	

W - 18	WQ00
E = 5536613.863m	
N = 5999902.285m	
alfa = -10.0519 GRAD	
T1=3.96m T2=3.96m	
L1 L=7.89m R=-50.00m	

Biuro Inżynierskie w KOLEBRZEGU  
Wydział Geodezji i Gospodarki  
Nieruchomościami  
Zespół Uzgadniania Dokumentacji Projektowej  
ul. Grzyfów 1-6, 78-100 KOLEBRZEG

Z up. Starosty  
**PRZEWODNICZĄCY**  
Zespołu Uzgadniania Dokumentacji Projektowej  
*J. Żytko*  
Gen. J. Żytko  
Dz. Urz. Nr 18582, zakres 1

Załącznik do opinii  
nr GN. 6630.207.2013

LEGENDA:

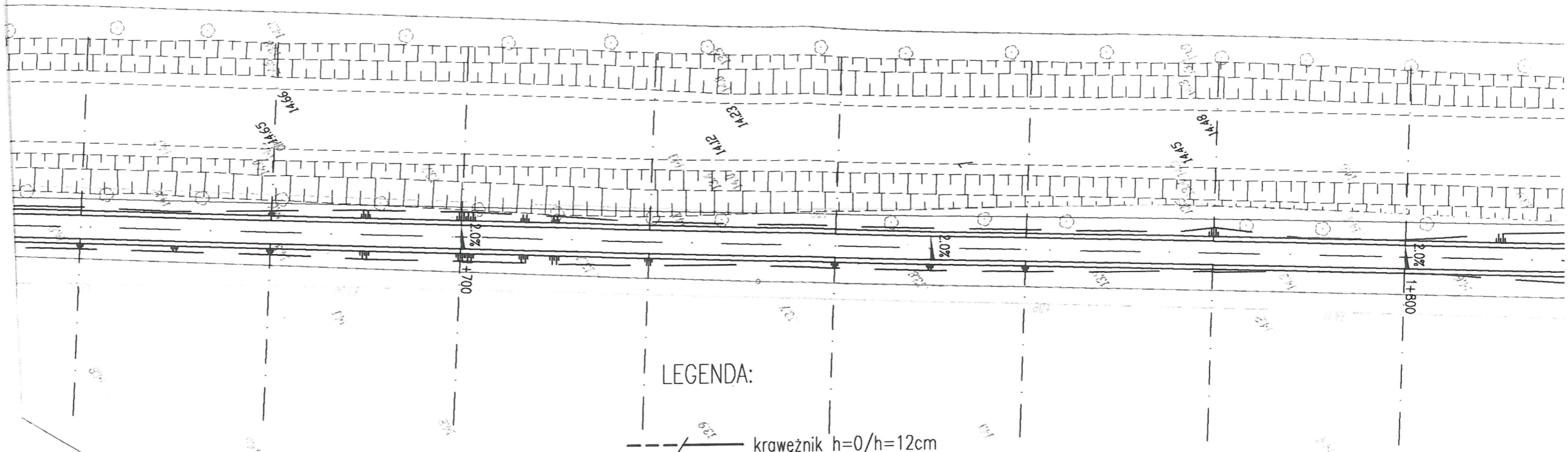
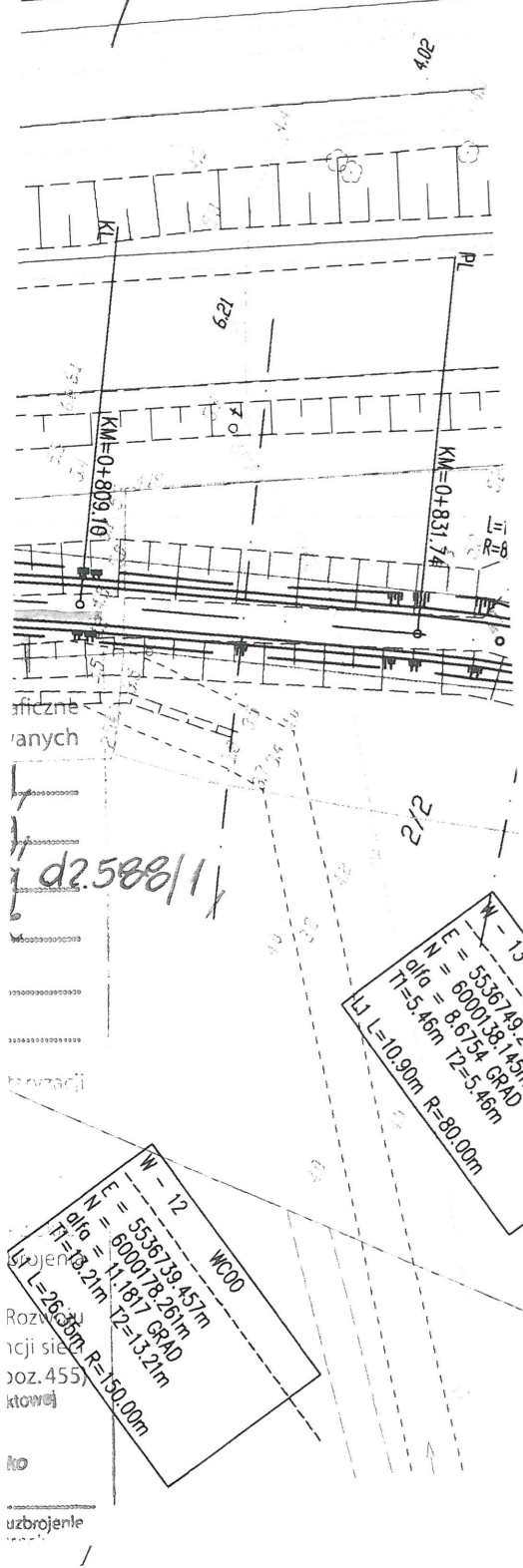
- krawężnik h=0/h=12cm
- obrzeże betonowe
- - - przepust

Przebudowa przepustu  $\phi 1000$   
L=12.5m, km 1+230  
Przebudowa w projekcie branżowym

PROJEKT BUDOWLANY			
Budowa ścieżki rowerowej wzdłuż drogi wojewódzkiej Nr 102 na odcinku od Zieleniewa do Przećmina			
RYSUNEK			
Projekt Zagospodarowania Terenu			
AUTORSKA PRACOWNIA PROJEKTOWA mgr inż. Bartosz Sontowski 75-635 KOSZALIN, ul. Wierzbowa 8 tel. 502 168 562	projektował:	uprawnienia do proj. bez ograniczeń w spec. drogowej nr ZAP/0115/P000/07	DATA kwiecień 2013
	sprawił:	upr. § 2 ust 1 § 5 ust. 1 § 13 ust. 1 pkt 3b nr A/PB/8300/40/84 WBP/ANB Koszalin	SKALA 1:500
	mgr inż. Jan Sontowski		RYS. G1.2



ojewódzkiej Nr 102 rzcemina	
1 Terenu	
DATA	kwiecień 2013
SKALA	1:500
RYS.	G1.1



LEGENDA:

- krawężnik h=0/h=12cm
- obrzeże betonowe
- przepust

PROJEKT BUDOWLANY			
Budowa ścieżki rowerowej wzdłuż drogi wojewódzkiej Nr 102 na odcinku od Zieleniewa do Przećmina			
RYSUNEK			
Projekt Zagospodarowania Terenu			
AUTORSKA PRACOWNIA PROJEKTOWA mgr inż. Bartosz Sontowski 75-635 KOSZALIN, ul. Warzebnia 8 tel. 502 168 562	projektował:	uprawnienia do proj. bez ograniczeń w spec. drogowej nr ZAP/0115/POOD/07	DATA kwiecień 2013
	mgr inż. Bartosz Sontowski		SKALA 1:500
	sprawił:	upr. § 2 ust 1 § 5 ust. 1 § 13 ust. 1 pkt 3b nr A/PB/8300/40/84 WBP/ANB Koszalin	RYS. G1.3
mgr inż. Jan Sontowski			

Załącznik do opinii  
nr GN.6630.2017.2013

Zespół Starosty  
Zespołu Projektowej  
Kierownika Zespołu  
Kierownika Zespołu  
Kierownika Zespołu

WYDZIAŁ INŻYNIERSTWA W KOLEBRZEGU  
Wydział Geodezji i Gospodarki  
Nieruchomościami  
Zespół Uzgadniania Dokumentacji Projektowej  
ul. Grzywny 1A 78-100 KOLEBRZEG

LEGENDA:

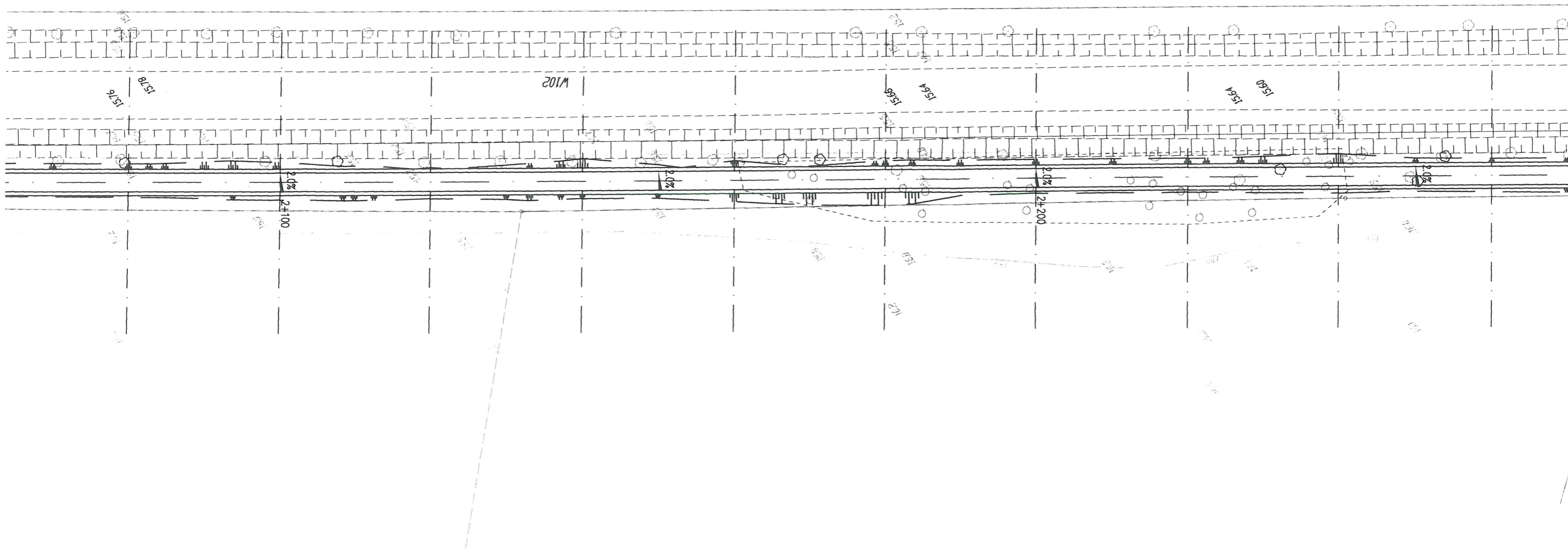
- /--- krawężnik h=0/h=12cm
- obrzeże betonowe
- przepust

PROJEKT BUDOWLANY		Budowa ścieżki rowerowej wzdłuż drogi wojewódzkiej Nr 102 na odcinku od Zieleniewa do Przećmina	
RYSUNEK		Projekt Zagospodarowania Terenu	
AUTORSKA PRACOWNIA PROJEKTOWA mgr inż. Bartosz Sontowski 75-635 KOSZALIN, ul. Warzובה 8 tel. 502 168 562	projektował:	uprawnienia do proj. bez ograniczeń w spec. drogowej nr ZAP/0115/POOD/07	DATA kwiecień 2013
	mgr inż. Bartosz Sontowski		SKALA 1:500
	sprawdził:	upr. § 2 ust 1 § 5 ust. 1 § 13 ust. 1 pkt 3b nr A/PO/8300/40/84 WBP/PA/MB Koszalin	RYS. G1.4
	mgr inż. Jan Sontowski		

Z up. Starosty  
PRZEWODNICZĄCY  
Zespołu Uzgadniania Dokumentacji Projektowej  
*J. Żytko*  
Geodeta Uprawniony Jolanta Żytko  
upr. GGK. Nr 18582, zakres 1

Załącznik do opinii  
nr GN. 6630. 207. 2013

URZĘDOWO POWIATOWE W KOŁOBRZEGU  
Wydział Geodezji i Gospodarki  
Nieruchomościami  
Zespół Uzgadniania Dokumentacji Projektowej  
ul. Piłsudskiego 78, 78-100 KOŁOBRZEG



LEGENDA:

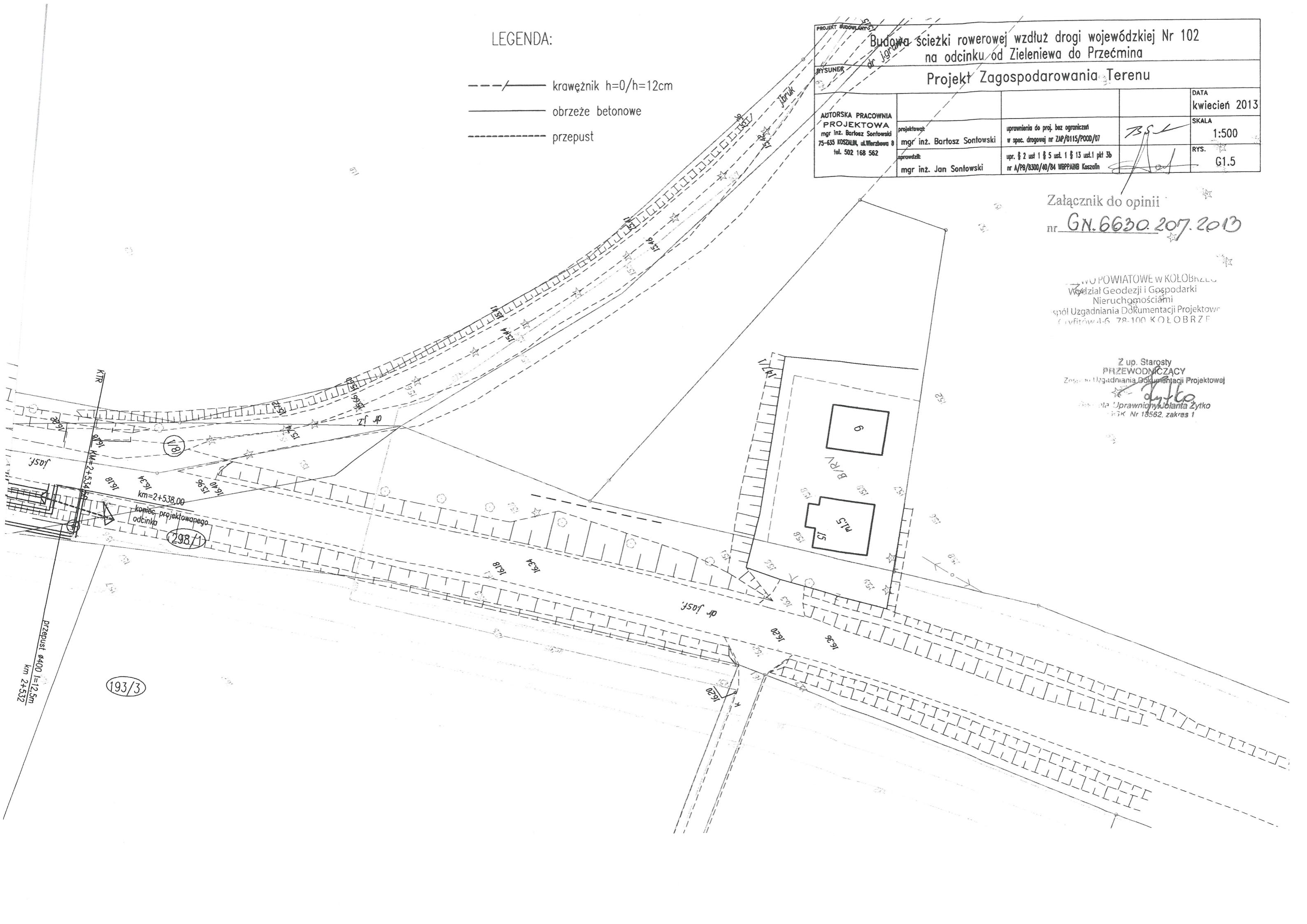
- /--- krawężnik h=0/h=12cm
- obrzeże betonowe
- - - - - przepust

PROJEKT BUDOWLANY				Budowa ścieżki rowerowej wzdłuż drogi wojewódzkiej Nr 102 na odcinku od Zielieniewa do Przećmina	
RYSUNEK				Projekt Zagospodarowania Terenu	
AUTORSKA PRACOWNIA PROJEKTOWA mgr inż. Bartosz Sontowski 75-635 KOSZALIN, ul. Warzewska 8 tel. 502 168 562	projektował:	mgr inż. Bartosz Sontowski	uprawnienia do proj. bez ograniczeń w spec. drogowej nr ZAP/0115/POOD/07	DATA	kwiecień 2013
	sprawdził:	mgr inż. Jan Sontowski	upr. § 2 ust. 1 § 5 ust. 1 § 13 ust. 1 pkt 3b nr A/PB/8300/40/84 WOPPARMB Koszalin	SKALA	1:500
				RYS.	G1.5

Załącznik do opinii  
nr GN.6630.207.2013

WYDZIAŁ POWIATOWY w KOŁOBZELU  
Wydział Geodezji i Gospodarki  
Nieruchomościami  
spół. z ograniczoną odpowiedzialnością  
ul. Piłsudskiego 4-6 78-100 KOŁOBZEL

Z up. Starosty  
PRZEWODNICZĄCY  
Zespołu Uzgadniania Dokumentacji Projektowej  
mgr inż. *[Signature]*  
ul. Piłsudskiego 4-6 78-100 Kołobrzeg  
KRS Nr 18562, zakres 1



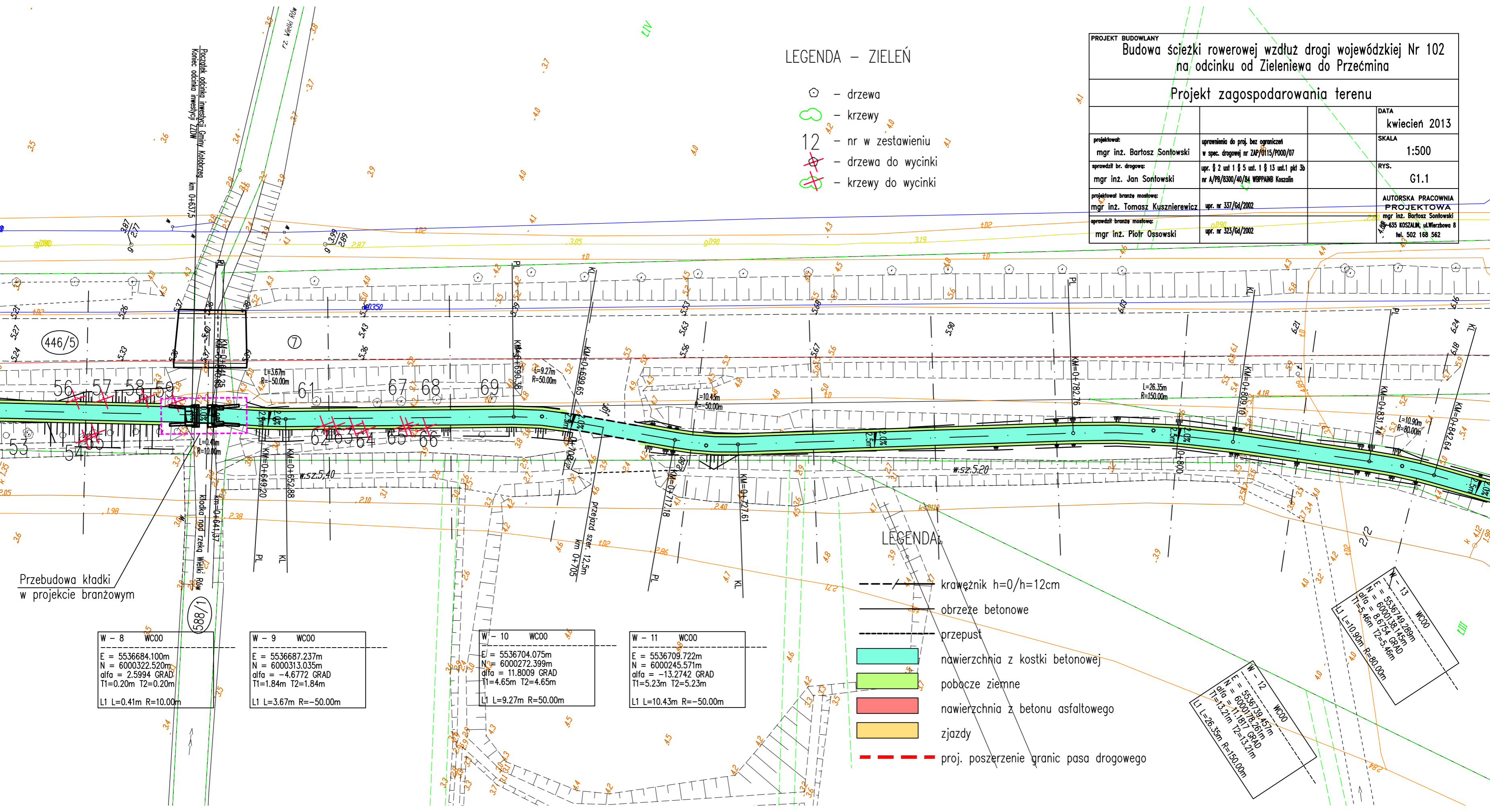
PROJEKT BUDOWLANY		
Budowa ścieżki rowerowej wzdłuż drogi wojewódzkiej Nr 102 na odcinku od Zieleniewa do Przećmina		
Projekt zagospodarowania terenu		
		DATA kwiecień 2013
projektował: mgr inż. Bartosz Sontowski	uprawnienia do proj. bez ograniczeń w spec. drogowej nr ZAP/0115/P000/07	SKALA 1:500
sprawił br. drogowy: mgr inż. Jan Sontowski	upr. § 2 ust 1 § 5 ust. 1 § 13 ust.1 pkt 3b nr A/PB/8300/40/34 WBP/PA/MB Koszalin	RYS. G1.1
projektował branża mostowa: mgr inż. Tomasz Kusznierevicz	upr. nr 337/64/2002	AUTORSKA PRACOWNIA PROJEKTOWA mgr inż. Bartosz Sontowski
sprawił branża mostowa: mgr inż. Piotr Ossowski	upr. nr 323/64/2002	635 KOSZALIN, ul. Wierzbowa 8 tel. 502 168 562

LEGENDA – ZIELEŃ

- drzewa
- krzewy
- 12 - nr w zestawieniu
- drzewa do wycinki
- krzewy do wycinki

LEGENDA

- krawężnik h=0/h=12cm
- obrzeże betonowe
- przepust
- nawierzchnia z kostki betonowej
- pobocze ziemne
- nawierzchnia z betonu asfaltowego
- zjazdy
- proj. poszerzenie granic pasa drogowego



Przebudowa kładki  
w projekcie branżowym

W - 8 WCOO  
E = 5536684.100m  
N = 6000322.520m  
alfa = 2.5994 GRAD  
T1=0.20m T2=0.20m  
L1 L=0.41m R=10.00m

W - 9 WCOO  
E = 5536687.237m  
N = 6000313.035m  
alfa = -4.6772 GRAD  
T1=1.84m T2=1.84m  
L1 L=3.67m R=-50.00m

W - 10 WCOO  
E = 5536704.075m  
N = 6000272.399m  
alfa = 11.8009 GRAD  
T1=4.65m T2=4.65m  
L1 L=9.27m R=50.00m

W - 11 WCOO  
E = 5536709.722m  
N = 6000245.571m  
alfa = -13.2742 GRAD  
T1=5.23m T2=5.23m  
L1 L=10.43m R=-50.00m

W - 12 WCOO  
E = 5536739.457m  
N = 6000762.261m  
alfa = 11.1817 GRAD  
T1=5.21m T2=5.21m  
L1 L=26.35m R=150.00m

W - 13 WCOO  
E = 5536719.289m  
N = 6000750.145m  
alfa = 8.6734 GRAD  
T1=5.46m T2=5.46m  
L1 L=10.90m R=80.00m



LEGENDA - ZIELEŃ

- - drzewa
- - krzewy
- - nr w zestawieniu
- - drzewa do wycinki
- - krzewy do wycinki

LEGENDA

- krawężnik h=0/h=12cm
- obrzeże betonowe
- przepust
- nawierzchnia z kostki betonowej
- pobocze ziemne
- nawierzchnia z betonu asfaltowego
- zjazdy
- proj. poszerzenie granic pasa drogowego

W - 14 WCO0  
 E = 5536752.659m  
 N = 6000105.893m  
 alfa = 31.9406 GRAD  
 T1=12.81m T2=12.81m  
 L1 L=25.09m R=50.00m

W - 15 WCO0  
 E = 5536729.139m  
 N = 6000049.801m  
 alfa = 16.9411 GRAD  
 T1=26.77m T2=26.77m  
 L1 L=53.22m R=200.00m

W - 13 WCO0  
 E = 5536749.289m  
 N = 6000138.145m  
 alfa = 8.6754 GRAD  
 T1=5.46m T2=5.46m  
 L1 L=10.90m R=80.00m

W - 12 WCO0  
 E = 5536739.457m  
 N = 6000178.261m  
 alfa = 11.1817 GRAD  
 T1=13.21m T2=13.21m  
 L1 L=26.35m R=150.00m

W - 16 WCO0  
 E = 5536684.937m  
 N = 5999993.388m  
 alfa = -1.5399 GRAD  
 T1=0.60m T2=0.60m  
 L1 L=1.21m R=-50.00m

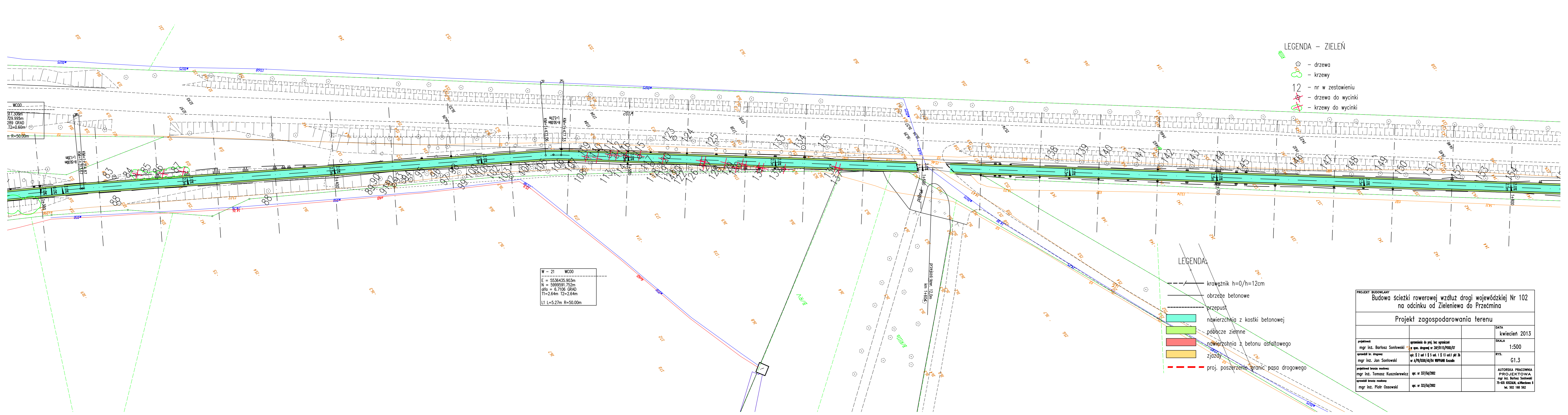
W - 17 WCO0  
 E = 5536668.863m  
 N = 5999971.780m  
 alfa = 1.9042 GRAD  
 T1=0.75m T2=0.75m  
 L1 L=1.50m R=50.00m

W - 18 WCO0  
 E = 5536613.863m  
 N = 5999902.285m  
 alfa = -10.0519 GRAD  
 T1=3.96m T2=3.96m  
 L1 L=7.89m R=-50.00m

W - 19 WCO0  
 E = 5536538.949m  
 N = 5999729.995m  
 alfa = -8.2184 GRAD  
 T1=0.09m T2=0.09m  
 L1 L=0.17m R=-50.00m

W - 20 WCO0  
 E = 5536517.306m  
 N = 5999729.995m  
 alfa = 1.5289 GRAD  
 T1=0.60m T2=0.60m  
 L1 L=1.20m R=50.00m

PROJEKT BUDOWLANY			
Budowa ścieżki rowerowej wzdłuż drogi wojewódzkiej Nr 102 na odcinku od Zielieniewa do Przećmina			
Projekt zagospodarowania terenu			
		DATA	kwiecień 2013
		SKALA	1:500
		RYŚ.	G1.2
projektował:	mgr inż. Bartosz Sontowski	uprawnienia do proj. bez ograniczeń w spec. drogowej nr ZAP/115/POD/07	
opracował br. drogowe:	mgr inż. Jan Sontowski	opr. § 2 ust 1 § 5 ust. 1 § 13 ust 1 pkt 3b nr A/P9/8300/40/04 MPP/PANB Koszalin	
projektował/branta mostowa:	mgr inż. Tomasz Kusznierekiewicz	opr. nr 337/04/2002	AUTORSKA PRACOWNIA PROJEKTOWA mgr inż. Bartosz Sontowski 75-435 102 CALKA ul. Mirowskiego 8 tel. 502 188 582
opracował/branta mostowa:	mgr inż. Piotr Ossowski	opr. nr 323/04/2002	



LEGENDA – ZIELEŃ

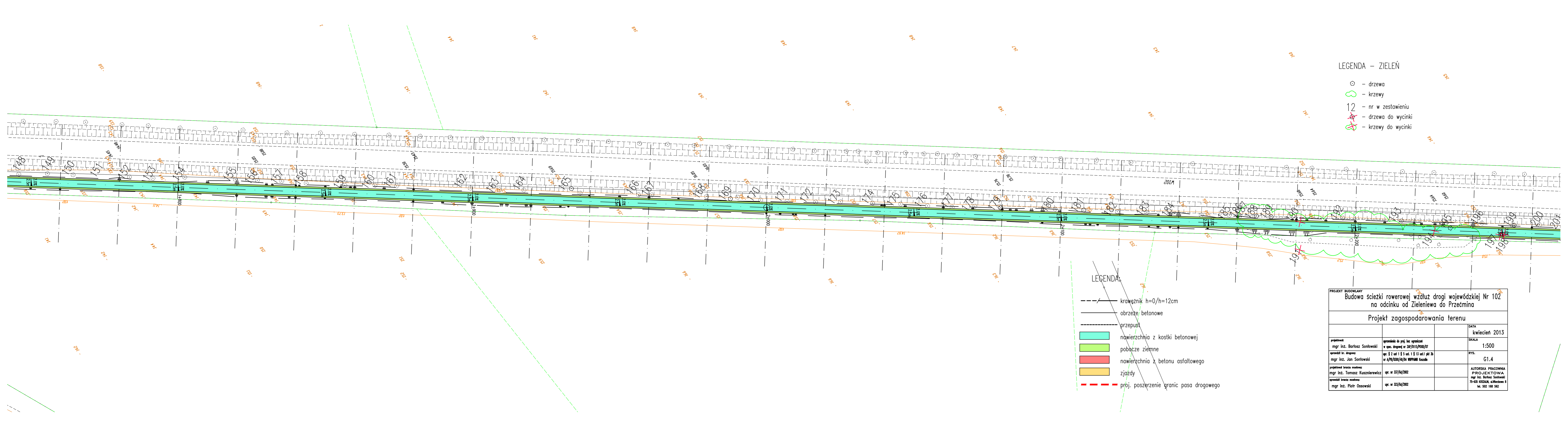
- drzewa
- krzewy
- 12 - nr w zestawieniu
- drzewa do wycinki
- krzewy do wycinki

LEGENDA:

- krawężnik h=0/h=12cm
- obrzeże betonowe
- przepust
- nawierzchnia z kostki betonowej
- pobocze ziemne
- nawierzchnia z betonu asfaltowego
- zjazdy
- proj. poszerzenie granic pasa drogowego

W = 21 WC00  
 E = 5536435.903m  
 N = 5999591.752m  
 alfa = 6.7106 GRAD  
 T1=2.64m T2=2.64m  
 L1 L=5.27m R=50.00m

PROJEKT BUDOWLANY			
Budowa ścieżki rowerowej wzdłuż drogi wojewódzkiej Nr 102 na odcinku od Zieleniewa do Przecmína			
Projekt zagospodarowania terenu			
projektował:	mgr inż. Bartosz Sontowski	upr. § 2 ust. 1 § 5 ust. 1 § 13 ust. 1 pkt 3b nr A/19/8300/04/04 WOP/PAW/ Kozłan	DATA kwiecień 2013
opracował br. drogowy:	mgr inż. Jan Sontowski	upr. § 2 ust. 1 § 5 ust. 1 § 13 ust. 1 pkt 3b nr A/19/8300/04/04 WOP/PAW/ Kozłan	SKALA 1:500
projektował branża mostowa:	mgr inż. Tomasz Kusznierewicz	upr. nr 337/04/2002	RYS. G1.3
opracował branża mostowa:	mgr inż. Piotr Ossowski	upr. nr 323/04/2002	AUTORSKA PRACOWNIA PROJEKTOWA mgr inż. Bartosz Sontowski 75-435 KOSZALIN, ul. Mierzbowa 8 tel. 502 168 562



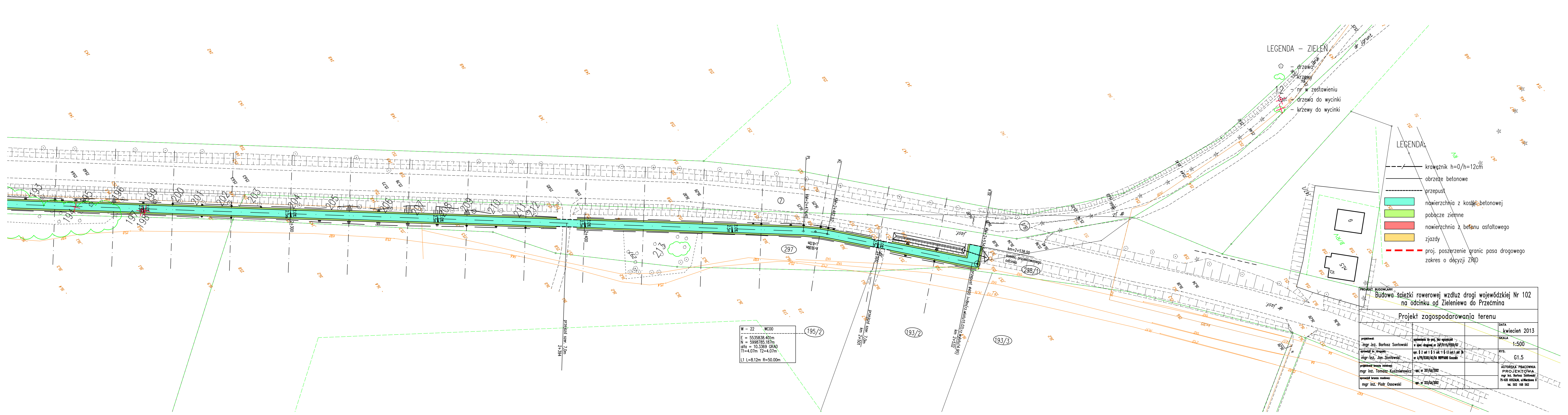
LEGENDA – ZIELEŃ

- ⊙ – drzewa
- ⊕ – krzewy
- 12 – nr w zestawieniu
- ⊗ – drzewa do wycinki
- ⊕ – krzewy do wycinki

LEGENDA:

- krawężnik h=0/h=12cm
- obrzeże betonowe
- przepust
- nawierzchnia z kostki betonowej
- pobocze ziemne
- nawierzchnia z betonu asfaltowego
- zjazdy
- proj. poszerzenie granic pasa drogowego

PROJEKT BUDOWLANY			
Budowa ścieżki rowerowej wzdłuż drogi wojewódzkiej Nr 102 na odcinku od Zielieniewa do Przecmína			
Projekt zagospodarowania terenu			
			DATA kwiecień 2013
projektant: mgr inż. Bartosz Sontowski	opracowanie do proj. bez ograniczeń w spec. drogowej nr 242/015/P000/07		SKALA 1:500
sprawdził br. drogowy: mgr inż. Jan Sontowski	upr. § 2 ust 1 § 5 ust. 1 § 13 ust. 1 pkt 3b nr A/PB/6300/40/04 WOPPIAB Koszalin		RYŚ. G1.4
projektował branża mostowa: mgr inż. Tomasz Kusznierewicz	upr. nr 337/04/2002		AUTORSKA PRACOWNIA PROJEKTOWA mgr inż. Bartosz Sontowski
sprawdził branża mostowa: mgr inż. Piotr Ossowski	upr. nr 323/04/2002		75-635 KOSZALIN, ul. Mierzbowa 8 tel. 502 168 562



LEGENDA – ZIELEN

- drzewo
- krzewy
- nr w zestawieniu
- drzewa do wycinki
- krzewy do wycinki

LEGENDA:

- krawężnik h=0/h=12cm
- obrzeże betonowe
- przepust
- nawierzchnia z kostki betonowej
- pobocze ziemne
- nawierzchnia z betonu asfaltowego
- zjazdy
- proj. poszerzenie granic pasa drogowego zakres o decyzji ZRID

PROJEKT BUDOWLANY  
 Budowa ścieżki rowerowej wzdłuż drogi wojewódzkiej Nr 102 na odcinku od Zieleniewa do Przećmina

Projekt zagospodarowania terenu

		DATA
		kwiecień 2013
projektant:	mgr inż. Bartosz Sotkowski	SKALA
opracował inż. zagospo-:	mgr inż. Jan Sotkowski	1:500
projektował branża meliorac-:	mgr inż. Tomasz Kusznierewicz	RYS.
opracował branża meliorac-:	mgr inż. Piotr Ossowski	G1.5
		AUTORSKA PRACOWNIA PROJEKTOWA
		mgr inż. Bartosz Sotkowski
		75-635 KOZJAŁA, ul. Wierzbowa 8
		tel. 502 168 562

W = 22 WOOD  
 E = 5535838.401m  
 N = 5998785.187m  
 alpha = 10.3369 GRAD  
 T1=4.07m T2=4.07m  
 L1 L=8.12m R=50.00m

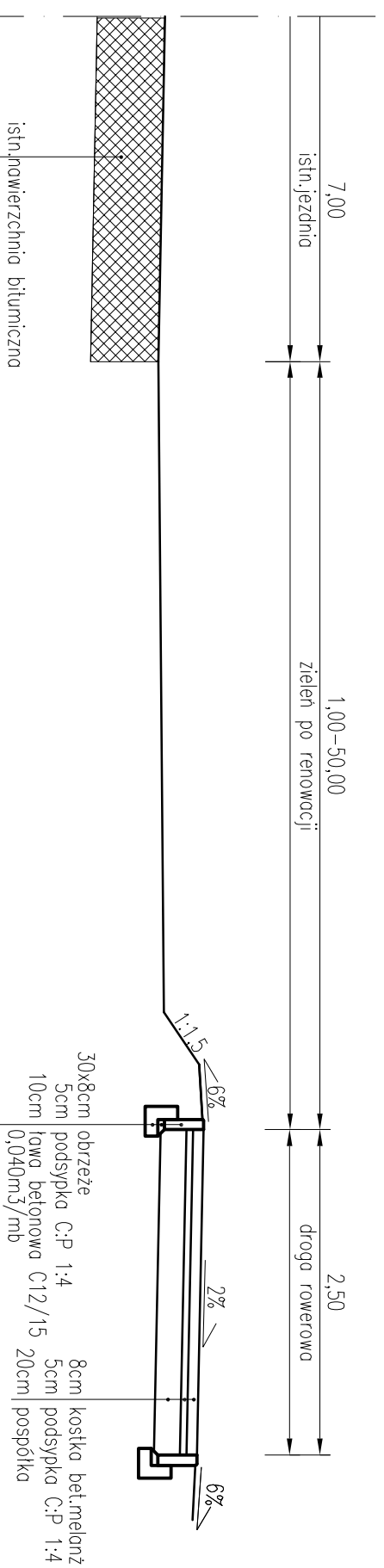
195/2

193/2

193/3



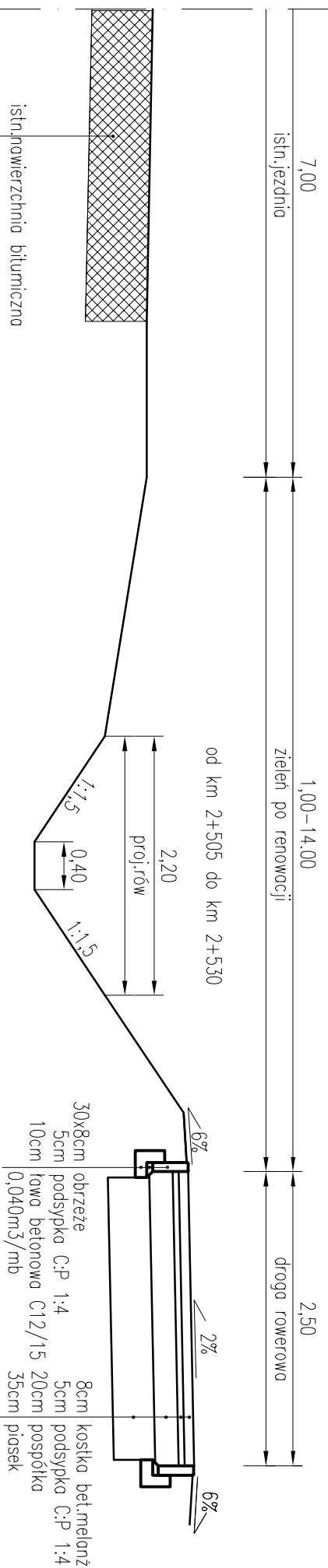

PRZEKRÓJ NORMALNY OD KM 0+637,5 DO KM 1+307



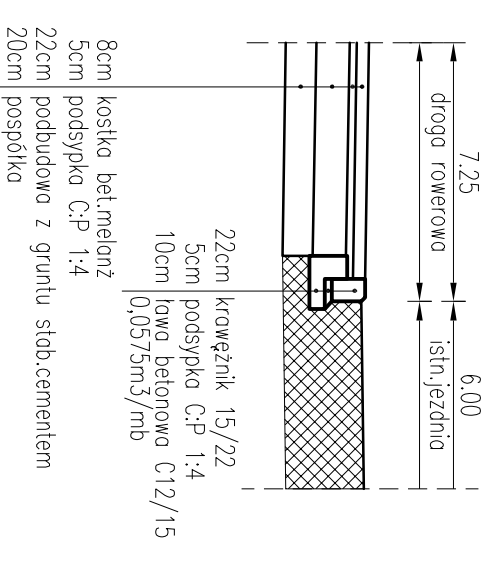
PRZEKRÓJ NORMALNY OD KM 1+307 DO KM 1+609



PRZEKRÓJ NORMALNY OD KM 1+609 DO KM 2+534,5

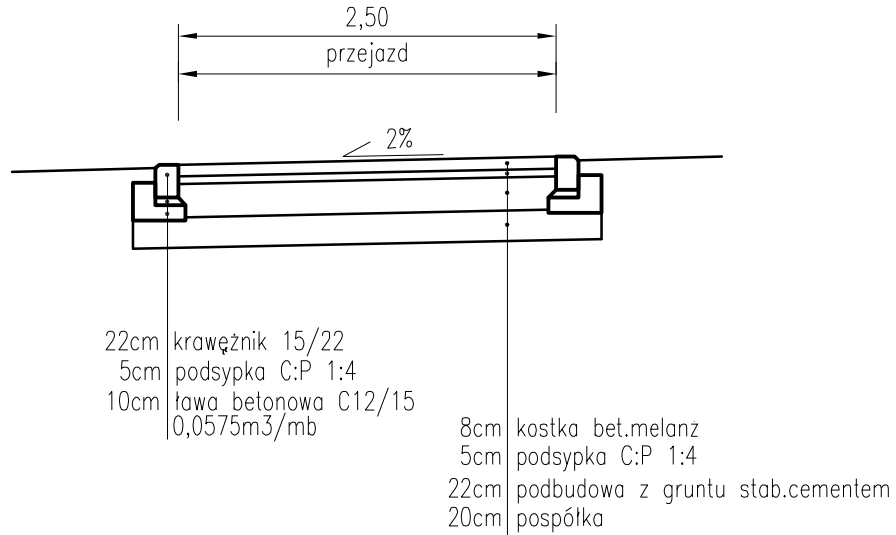


PRZEKRÓJ CHARAKTERYSTYCZNY W KM 2+534  
(WŁĄCZENIE DROGI ROWEROWEJ DO JEZDNI)

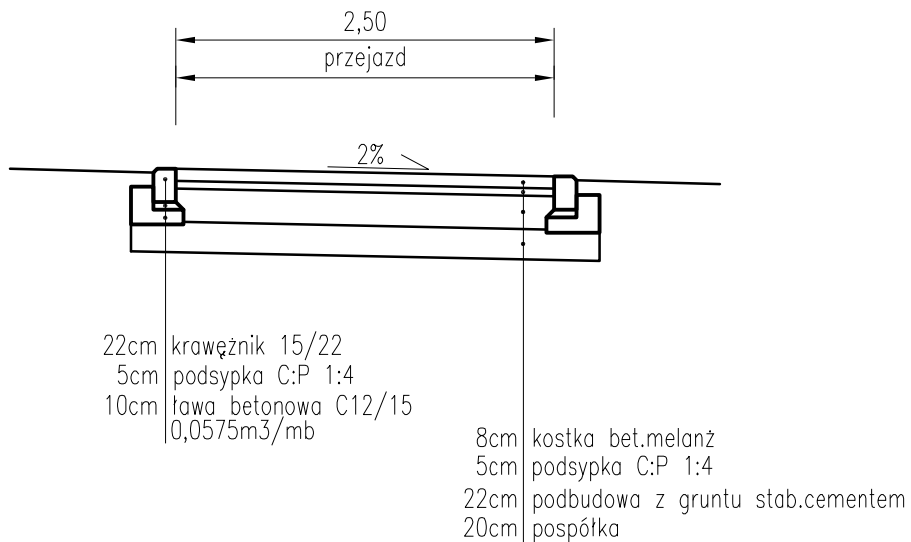


PROJEKT BUDOWLANY		Budowa ścieżki rowerowej wzdłuż drogi wojewódzkiej Nr 102 na odcinku od Zieleniewa do Przećmina	
RYSUNEK		Przekroje normalne i charakterystyczne	
AUTORSKA PRACOWNIA PROJEKTOWA mgr inż. Bartosz Sontowski 75-635 KOSZALIN, ul. Wierzbowa 8 tel. 502 168 562	projektował:	mgr inż. Bartosz Sontowski	uprawnienia do proj. bez ograniczeń w spec. drogowej nr ZAP/0115/P000/07
	sprawił:	mgr inż. Jan Sontowski	upr. § 2 ust 1 § 5 ust. 1 § 13 ust. 1 pkt 3b nr A/PB/8300/40/84 WOPPAiNB Koszalin
			DATA kwiecień 2013
			SKALA 1:50
			RYS. G2.1

PRZEKRÓJ CHARAKTERSYTYCZNY PRZEZ PRZEJAZD  
W KM 0+705, 1+102, 2+394, 2+501

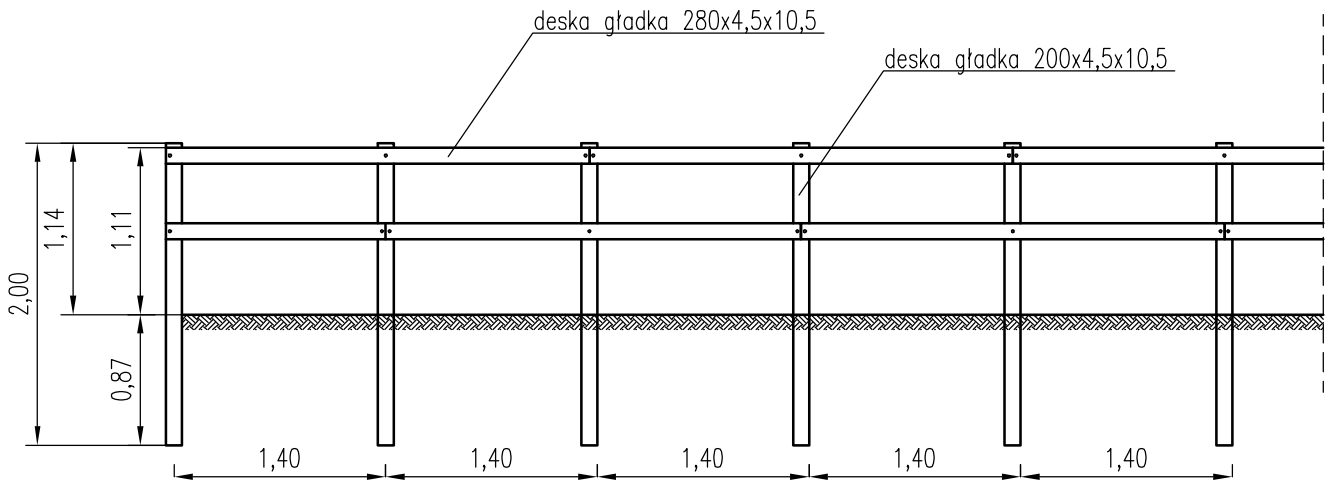


PRZEKRÓJ CHARAKTERSYTYCZNY PRZEZ PRZEJAZD W KM 1+604

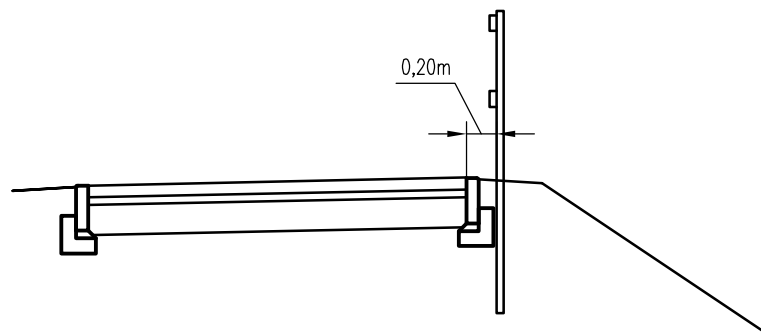


PROJEKT BUDOWLANY			
Budowa ścieżki rowerowej wzdłuż drogi wojewódzkiej Nr 102 na odcinku od Zieleniewa do Przećmina			
RYSUNEK			
Przekroje normalne i charakterystyczne			
AUTORSKA PRACOWNIA PROJEKTOWA mgr inż. Bartosz Sontowski 75-635 KOSZALIN, ul.Wierzbowa 8 tel. 502 168 562			DATA kwiecień 2013
	projektował: mgr inż. Bartosz Sontowski	uprawnienia do proj. bez ograniczeń w spec. drogowej nr ZAP/0115/P000/07	SKALA 1:50
	sprawił: mgr inż. Jan Sontowski	upr. § 2 ust 1 § 5 ust. 1 § 13 ust.1 pkt 3b nr A/PB/8300/40/84 WBPAINB Koszalin	RYS. G2.2

# OGRODZENIE Z DESEK Z TWORZYWA SZTUCZNEGO



## SPOSÓB USTAWIENIA OGRODZENIA



DESKI Z TWORZYWA SZTUCZNEGO O WYMIARACH JAK NA RYSUNKU  
(DOPUSZCZA SIĘ INNY MATERIAŁ W UZGODNIENIU Z INWESTOREM)

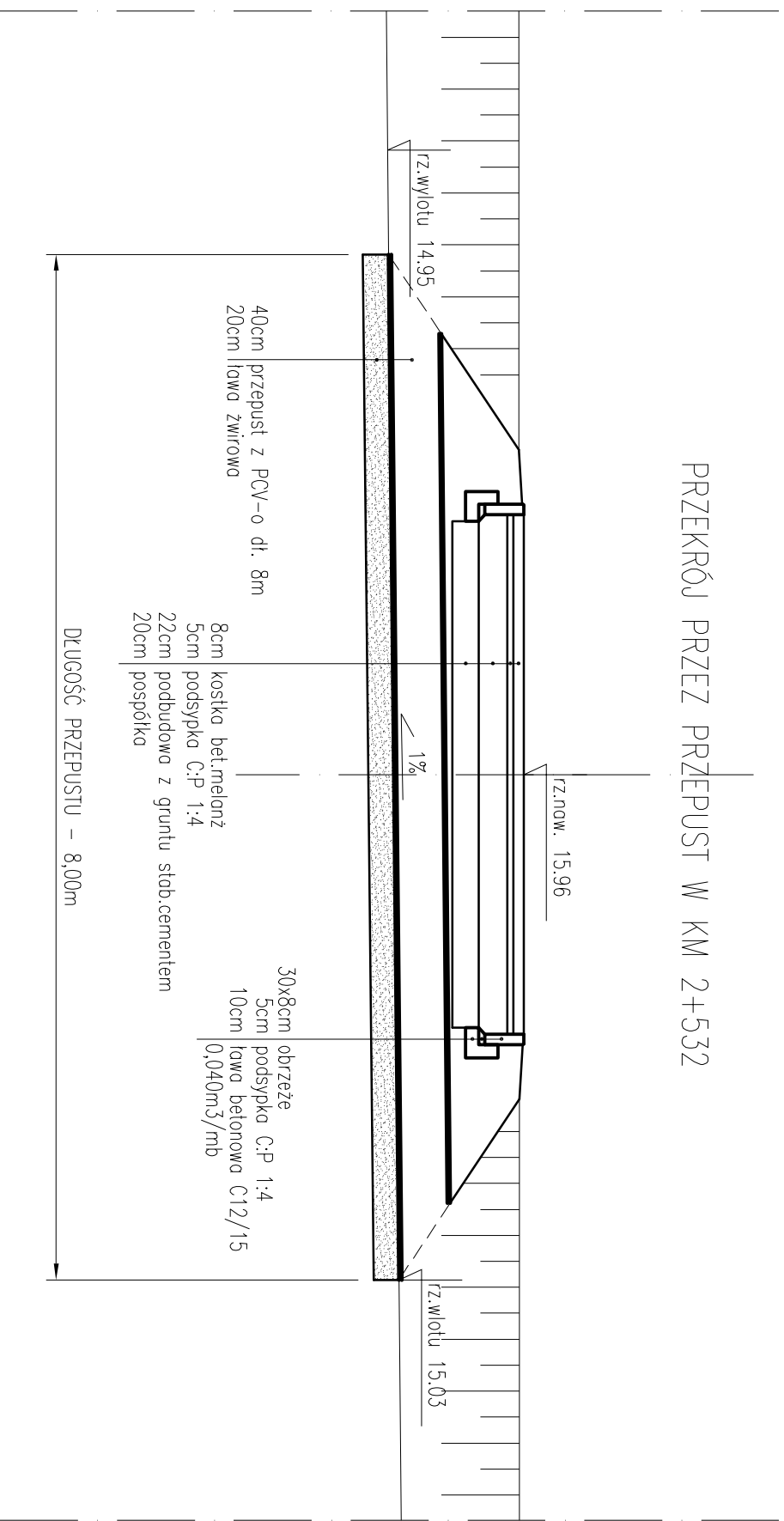
USTAWIENIE OGRODZENIA DLA ODCINKÓW DROGI ROWEROWEJ  
W KTÓRYCH WYSOKOŚĆ NASYPU PRZEKRACZA 2m

LOKALIZACJA:

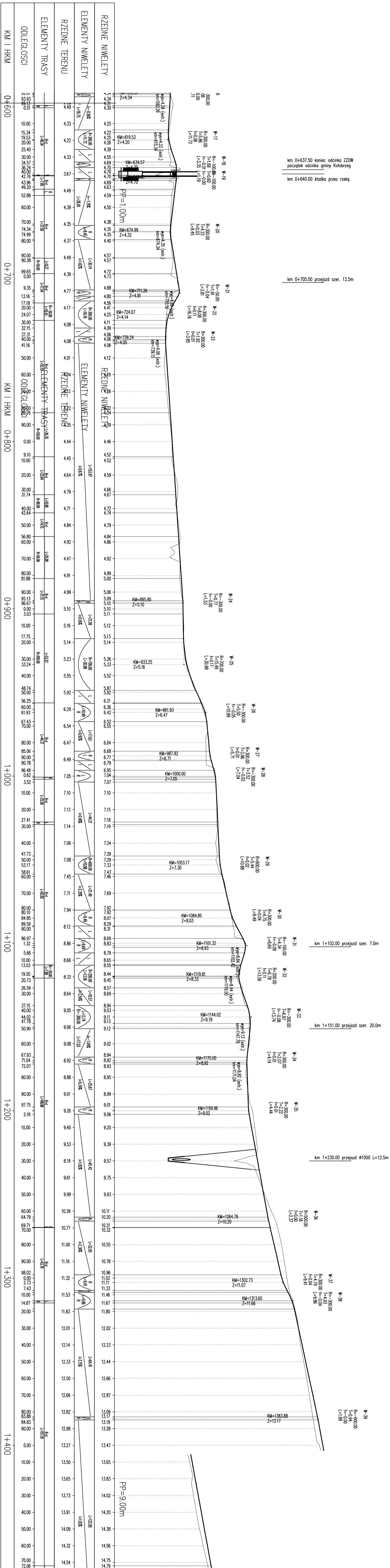
- OD KM 1+190 DO KM 1+310 – STRONA PRAWA I LEWA
- OD KM 1+330 DO KM 1+390 – STRONA LEWA
- OD KM 2+330 DO KM 2+350 – STRONA LEWA

PROJEKT BUDOWLANY			
<b>Budowa ścieżki rowerowej wzdłuż drogi wojewódzkiej Nr 102 na odcinku od Zieleniewa do Przećmina</b>			
RYSUNEK			
<b>Przekroje normalne i charakterystyczne</b>			
AUTORSKA PRACOWNIA PROJEKTOWA mgr inż. Bartosz Sontowski 75-635 KOSZALIN, ul. Wierzbowa 8 tel. 502 168 562			DATA kwiecień 2013
	projektował: mgr inż. Bartosz Sontowski	uprawnienia do proj. bez ograniczeń w spec. drogowej nr ZAP/0115/P000/07	SKALA 1:50
	sprawdził: mgr inż. Jan Sontowski	upr. § 2 ust.1 § 5 ust. 1 § 13 ust.1 pkt 3b nr A/PB/8300/40/84 WBPPAINB Koszalin	RYS. G2.3

# PRZEKRÓJ PRZEZ PRZEPUST W KM 2+532

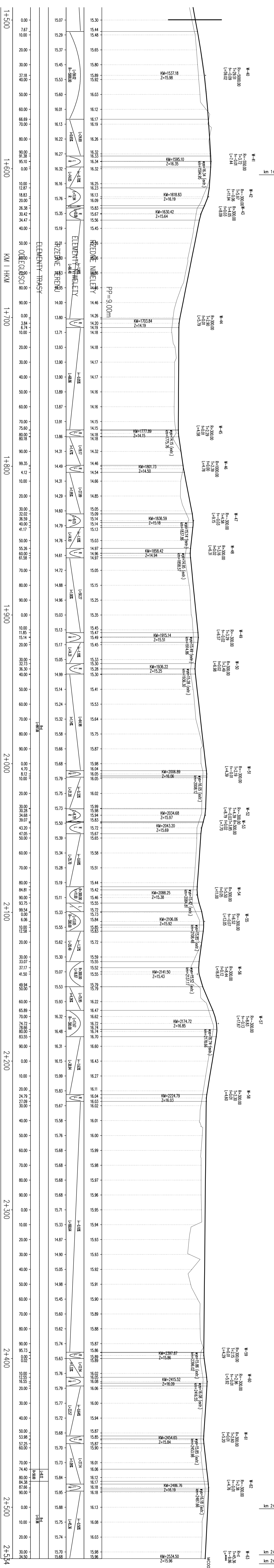


<b>PROJEKT BUDOWLANY</b>		<b>Budowa ścieżki rowerowej wzdłuż drogi wojewódzkiej Nr 102 na odcinku od Zielieniewa do Przecimina</b>	
<b>PRZEKROJE NORMALNE I CHARAKTERYSTYCZNE</b>			
<b>RYSUJEK</b>		<b>DATA</b>	
AUTORSKA PRACOWNIA PROJEKTOWA mgr inż. Bartosz Sontowski 75-635 KOSZALIN, ul.Mierzbowa 8 tel. 502 168 562		kwiecień 2013	
projektant: mgr inż. Bartosz Sontowski		SKALA 1:50	
sprawdził: mgr inż. Jan Sontowski		RYS. G2.4	
upoważnienie do proj. bez ograniczeń w spec. drogowej nr ZAP/0113/P/000/07			
nr A/Pb/8300/40/64 WZPPANAB Koszalin			



<p align="center"><b>Budowa ścieżki rowerowej wzdłuż drogi wojewódzkiej Nr 102 na odcinku od Zielieniewa do Pojeźdnicy</b></p> <p align="center"><b>RYSUNEK Przekrój podłużny</b></p>			
<p><b>AUTORSKA PRACOWNIA PROJEKTOWA</b> mgr inż. Bartosz Sontowski 75-435 KOZJAN, ul. Marzewska 8 tel. 502 168 562</p>		<p>projektował: mgr inż. Bartosz Sontowski</p>	<p>DATA kwiecień 2013</p>
<p>opracował: mgr inż. Jan Sontowski</p>		<p>upewnienie do proj. bez ograniczeń w spec. drogowej nr ZAP/015/P000/07</p>	<p>SKALA 1:100/1000</p>
<p>projektował: mgr inż. Jan Sontowski</p>		<p>opr. 8 2 ul. 1 § 5 ust. 1 § 13 pkt 3b nr A/PB/5300/40/14 WPPiAB Kozłan</p>	<p>RYC. G3.1</p>

PROJEKT ROZWIĄZANIA		DATA	
Budowa ścieżki rowerowej wzdłuż drogi wojewódzkiej Nr 102 na odcinku od Zielonawa do Przeczyna		kwiecień 2013	
PRZEBIEG		SKALA	
Przekrój podłużny		1:100/1000	
AUTORSKA PRACOWNIA PROJEKTOWA mgr inż. Bartosz Sontowski w sp. z o.o. ul. Włocława 8 Nr 502 188 502		opracowanie projektu graficznego w sp. z o.o. ul. Włocława 8 Nr 502 188 502	
mgr inż. Jan Sontowski		rys.	
		G.3.2	




km 1+604.00 przejazd szer. 12.0m - istniejący

km 2+501.00 przejazd szer. 7.0m

km 2+532.00 przepust #400 L=12.5m

km 2+538.00 koniec projektowanego odcinka

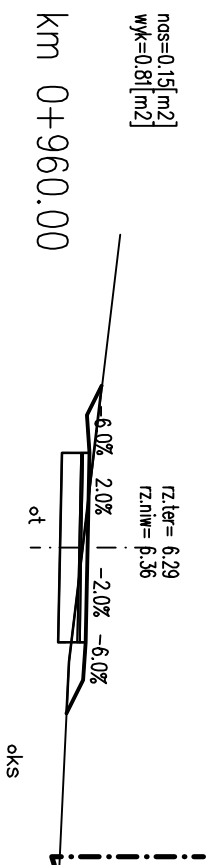


PROJEKT WYKONAWCZY  
**Budowa ścieżki rowerowej wzdłuż drogi wojewódzkiej Nr 102  
na odcinku od Zielenawa do Przecmiana**

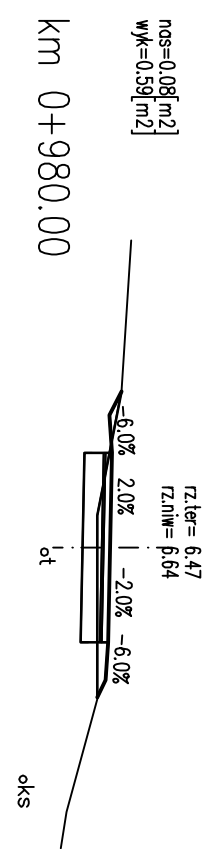
PRZESUNEK  
**Przekroje poprzeczne**

AUTORSKA PRACOWNIA <b>PROJEKTOWA</b> mgr inż. Bartosz Sontowski 75-635 KOSZALIN, ul.Wirzbiemo 8 tel. 502 188 562		DATA <b>Kwiecień 2013</b>	
projektant: mgr inż. Bartosz Sontowski		SKALA <b>1:100</b>	
opracował: mgr inż. Jan Sontowski		RYŚ. <b>G 4.1</b>	
uproszczenie do proj. bez ograniczeń w spec. drogowej nr ZAP/015/PV0/07			
sprawdził: nr A/PV/5300/40/04 WSPR/UMB kaszdin		upr. § 2 ust 1 § 5 ust. 1 § 13 ust.1 pkt 3b	

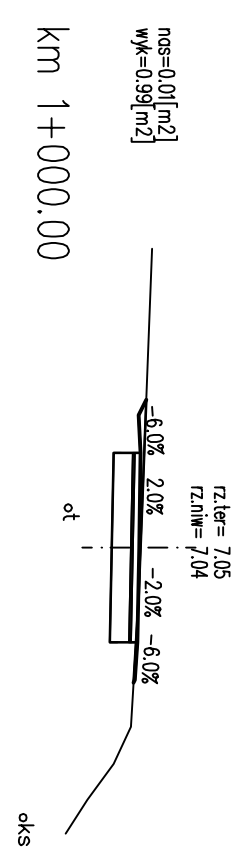
nos=0.15[m<sup>2</sup>]  
wyk=0.81[m<sup>2</sup>]



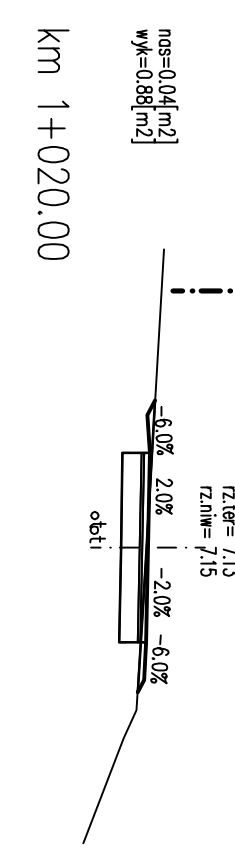
nos=0.08[m<sup>2</sup>]  
wyk=0.59[m<sup>2</sup>]



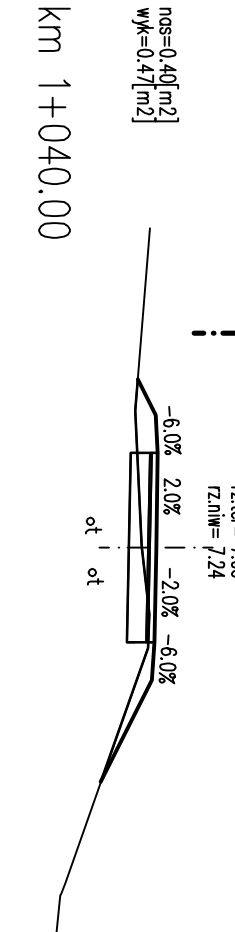
nos=0.01[m<sup>2</sup>]  
wyk=0.99[m<sup>2</sup>]



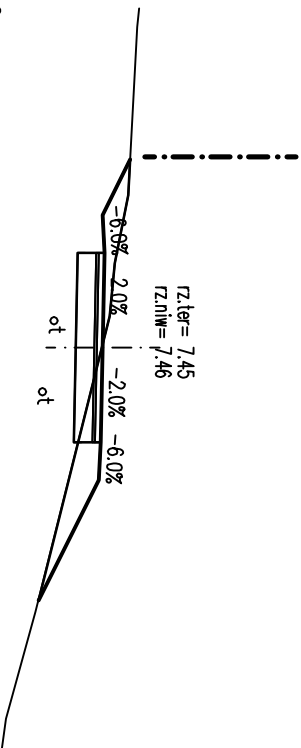
nos=0.04[m<sup>2</sup>]  
wyk=0.88[m<sup>2</sup>]



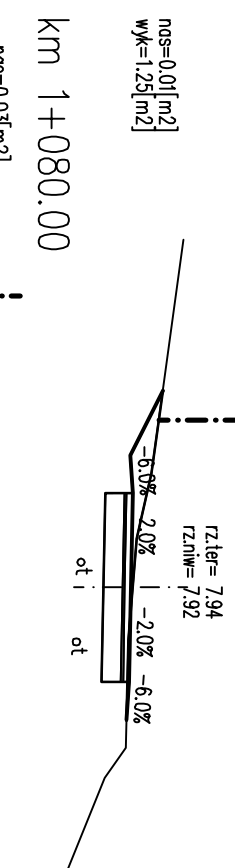
nos=0.40[m<sup>2</sup>]  
wyk=0.47[m<sup>2</sup>]



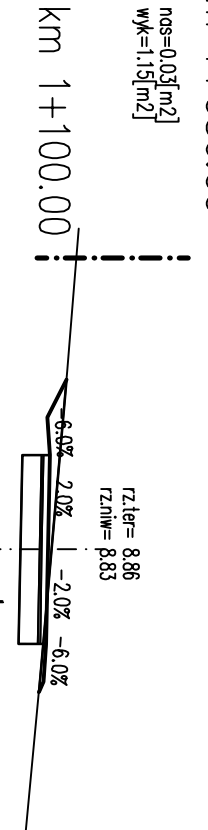
nos=0.49[m<sup>2</sup>]  
wyk=1.04[m<sup>2</sup>]



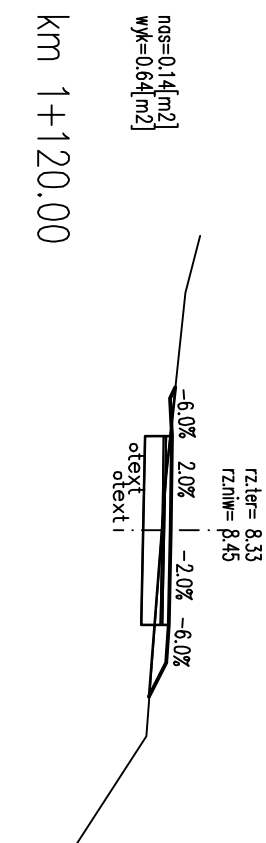
nos=0.01[m<sup>2</sup>]  
wyk=1.25[m<sup>2</sup>]



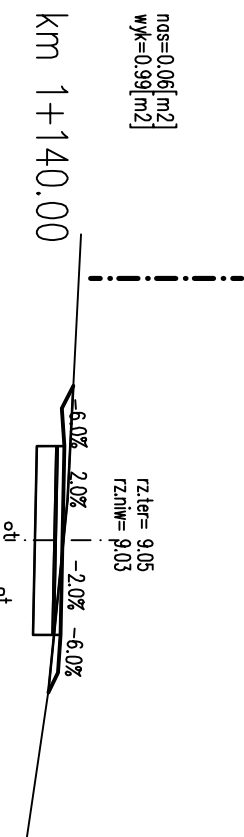
nos=0.03[m<sup>2</sup>]  
wyk=1.15[m<sup>2</sup>]



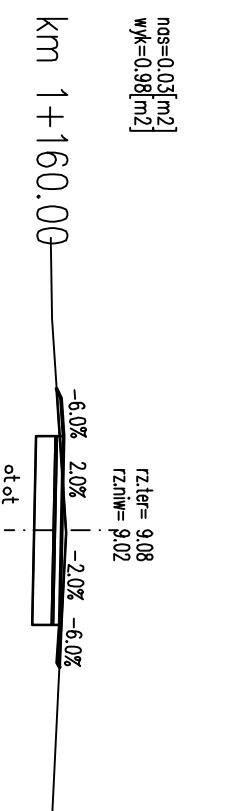
nos=0.14[m<sup>2</sup>]  
wyk=0.64[m<sup>2</sup>]



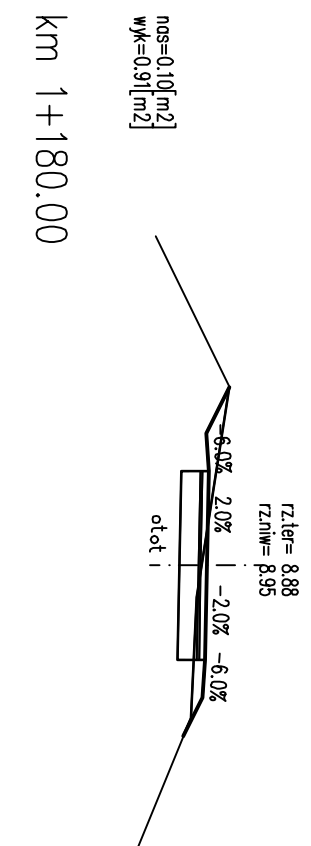
nos=0.06[m<sup>2</sup>]  
wyk=0.99[m<sup>2</sup>]



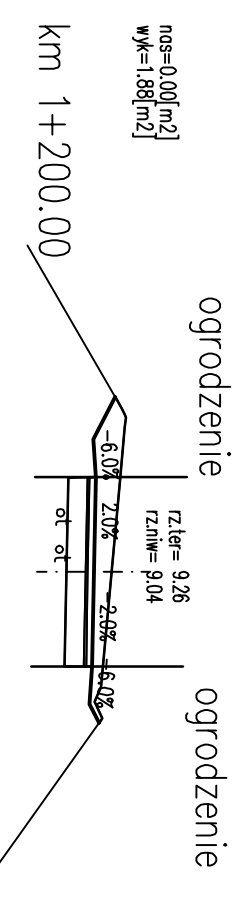
nos=0.03[m<sup>2</sup>]  
wyk=0.98[m<sup>2</sup>]



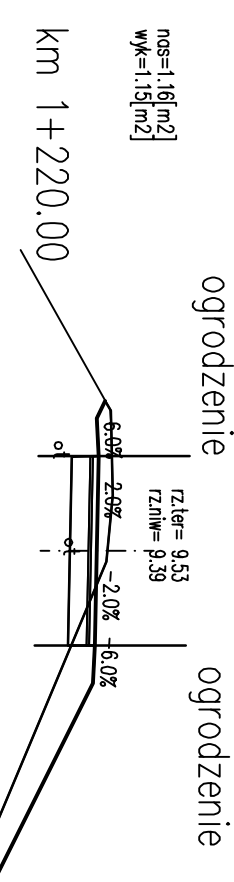
nos=0.10[m<sup>2</sup>]  
wyk=0.91[m<sup>2</sup>]



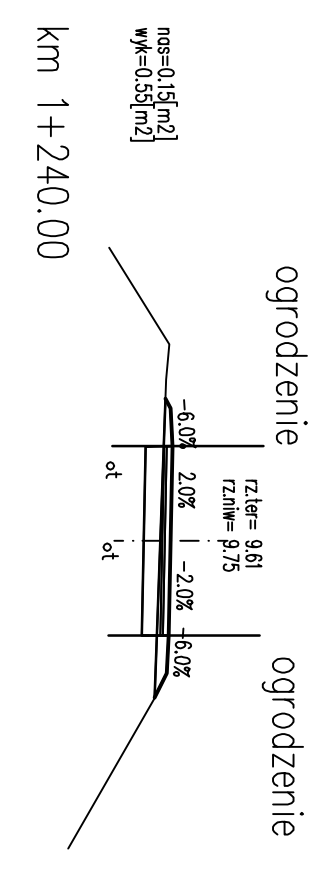
nos=0.00[m<sup>2</sup>]  
wyk=1.88[m<sup>2</sup>]



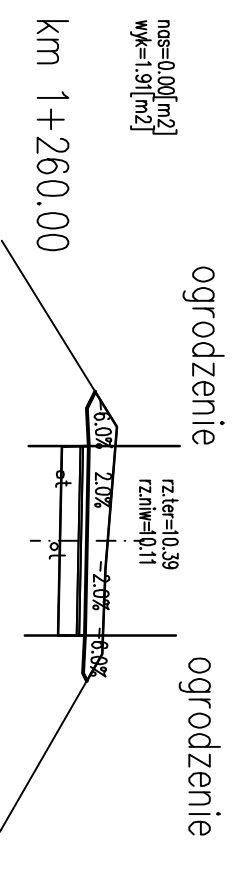
nos=1.16[m<sup>2</sup>]  
wyk=1.15[m<sup>2</sup>]



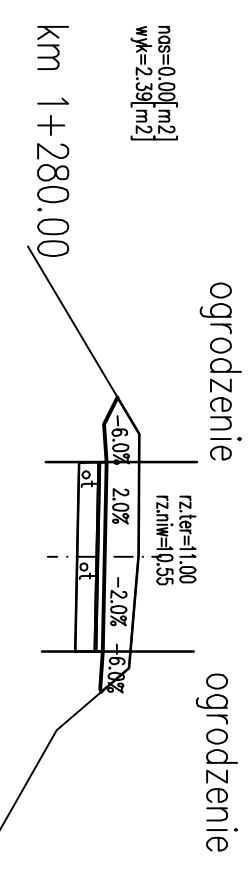
nos=0.15[m<sup>2</sup>]  
wyk=0.55[m<sup>2</sup>]



nos=0.00[m<sup>2</sup>]  
wyk=1.91[m<sup>2</sup>]



nos=0.00[m<sup>2</sup>]  
wyk=2.39[m<sup>2</sup>]

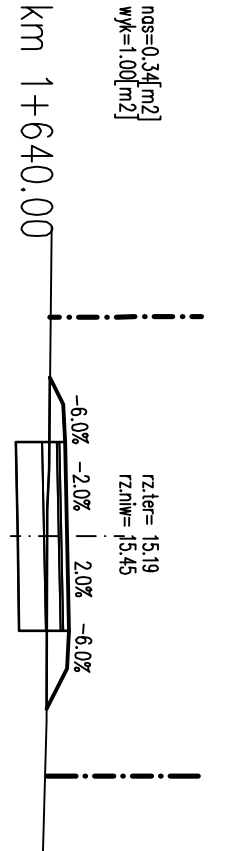
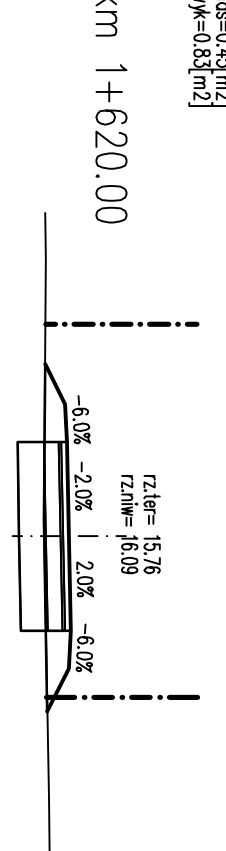
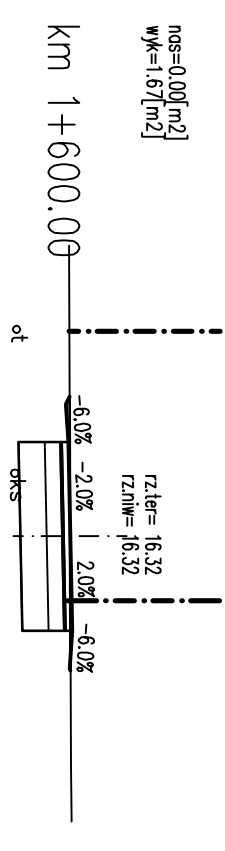
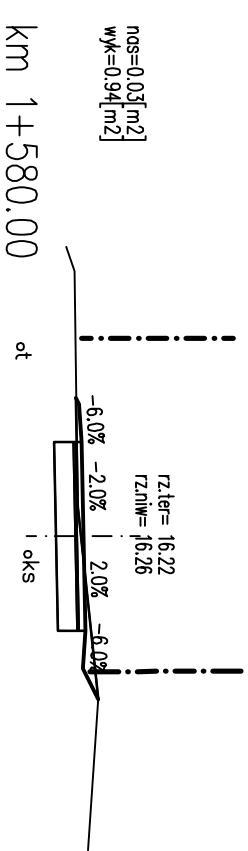
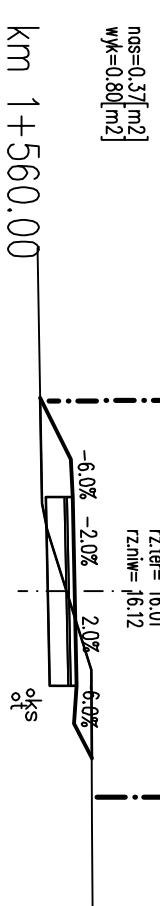
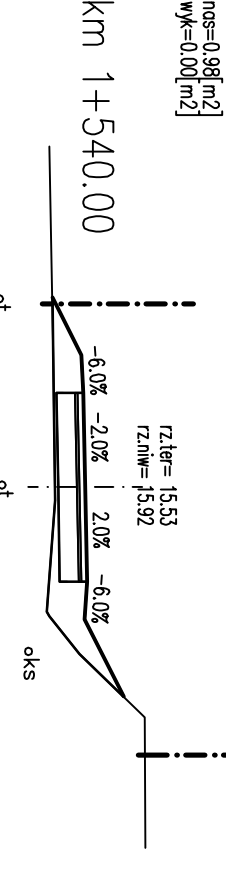
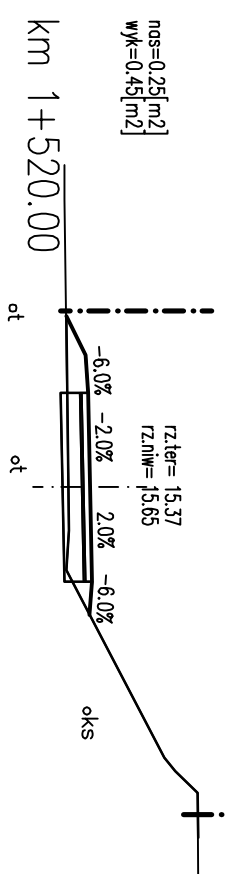
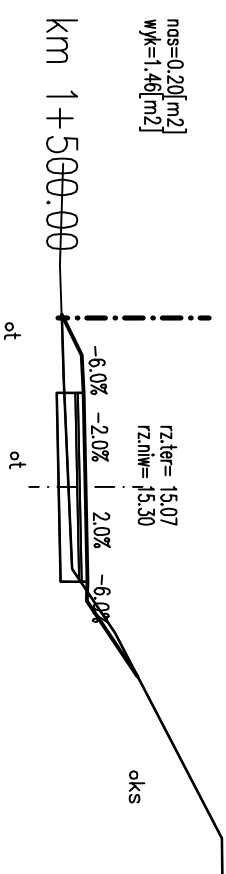
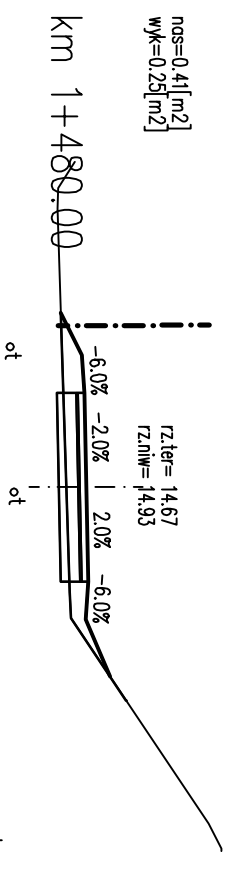
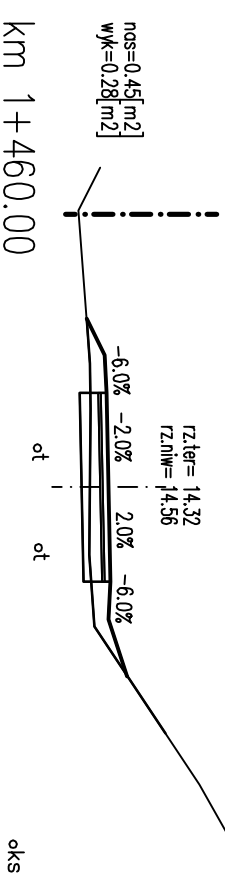
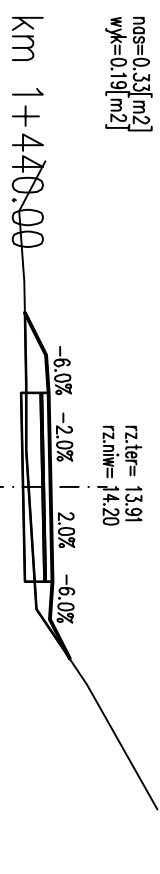
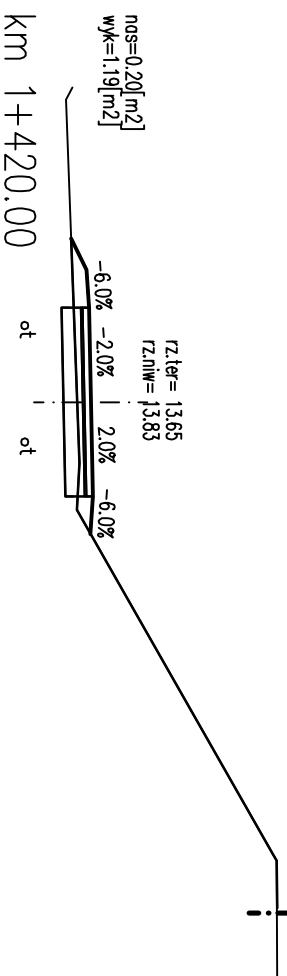
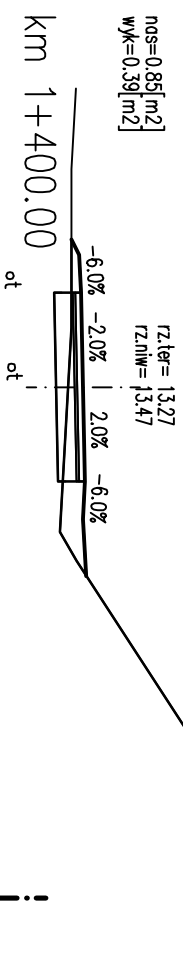
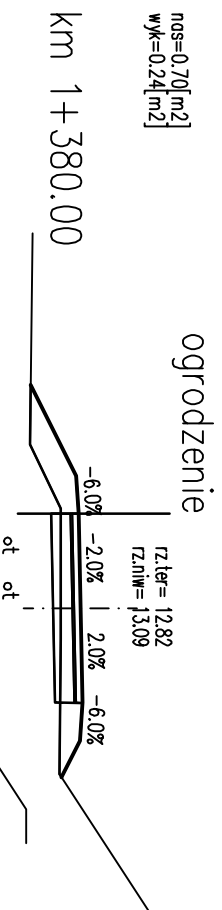
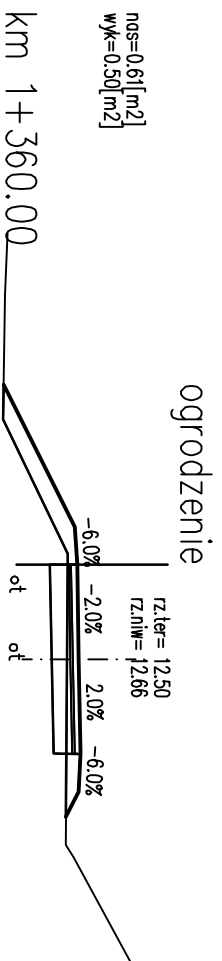
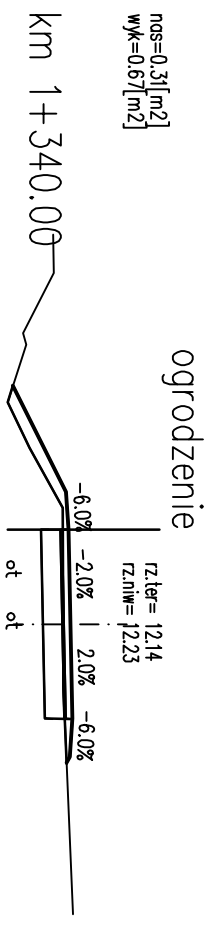
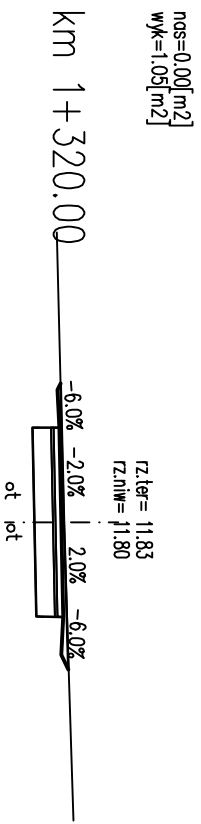
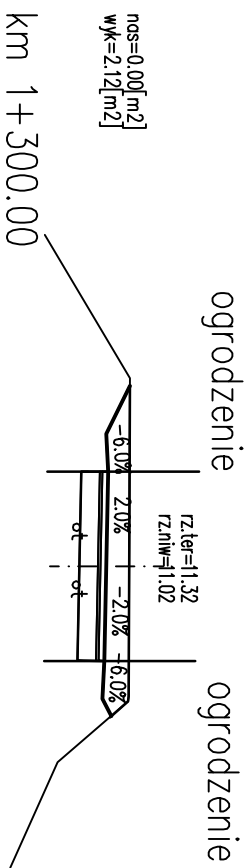


**PROJEKT WYKONAWCZY**  
**Budowa ścieżki rowerowej wzdłuż drogi wojewódzkiej Nr 102**  
**na odcinku od Zielienawa do Przęcmina**

**Przekroje poprzeczne**

AUTORSKA PRACOWNIA PROJEKTOWA mgr inż. Bartosz Sontowski 75-635 KOSZALIN, ul.Wirzbiemo 8 tel. 502 188 562		DATA kwiecień 2013	
projektant: mgr inż. Bartosz Sontowski	uprawnienia do proj. bez ograniczeń w spec. drogowej nr ZAP/015/PW0/07	SKALA 1:100	
opracował: mgr inż. Jan Sontowski	upr. § 2 ust 1 § 5 ust. 1 § 13 ust 1 pkt 3b nr A/Pj/5300/40/04 WSPRUBH Koszalin	RYŚ. G 4.2	

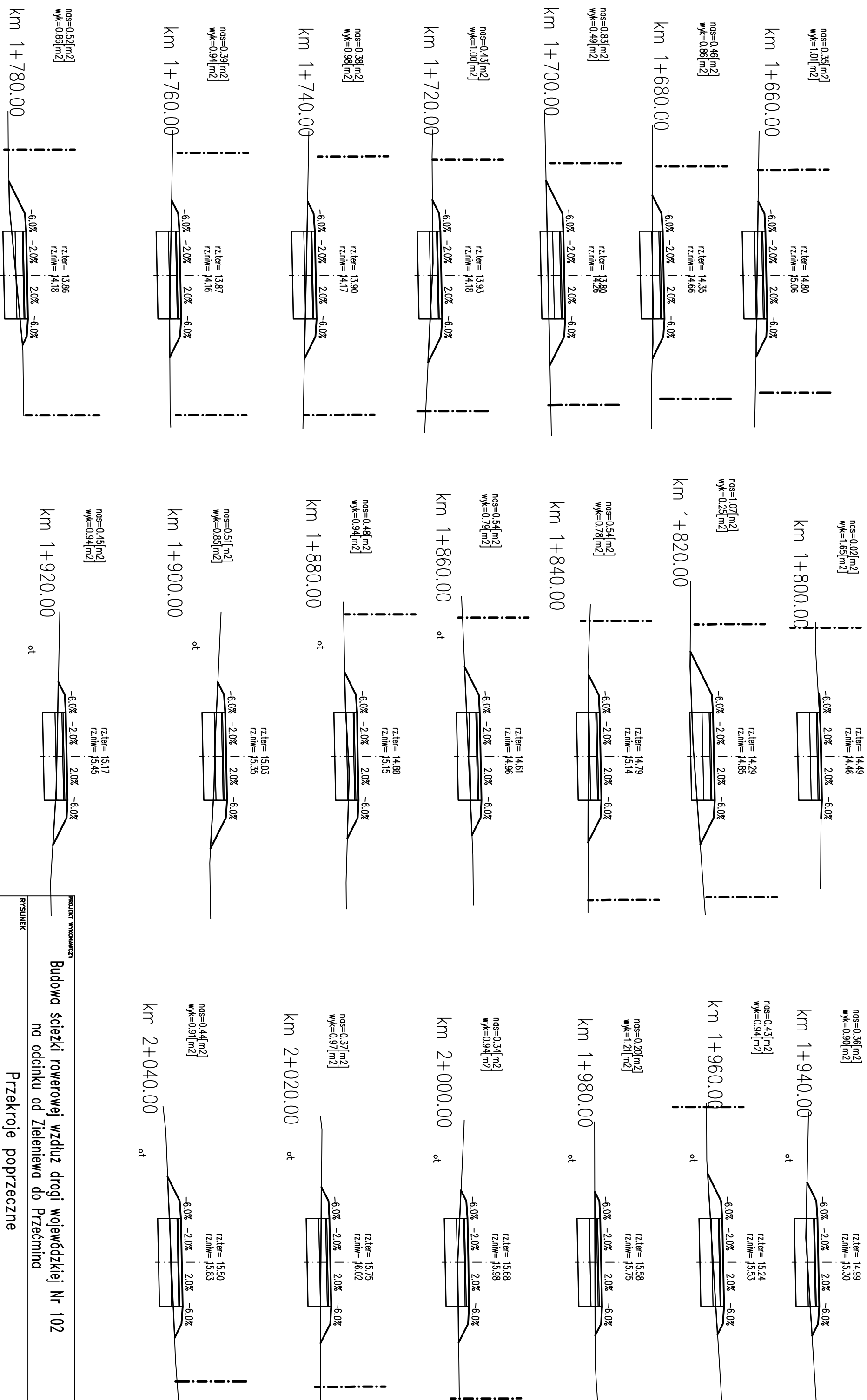




**Budowa ścieżki rowerowej wzdłuż drogi wojewódzkiej Nr 102 na odcinku od Zielienawa do Przecmiana**

**Przekroje poprzeczne**

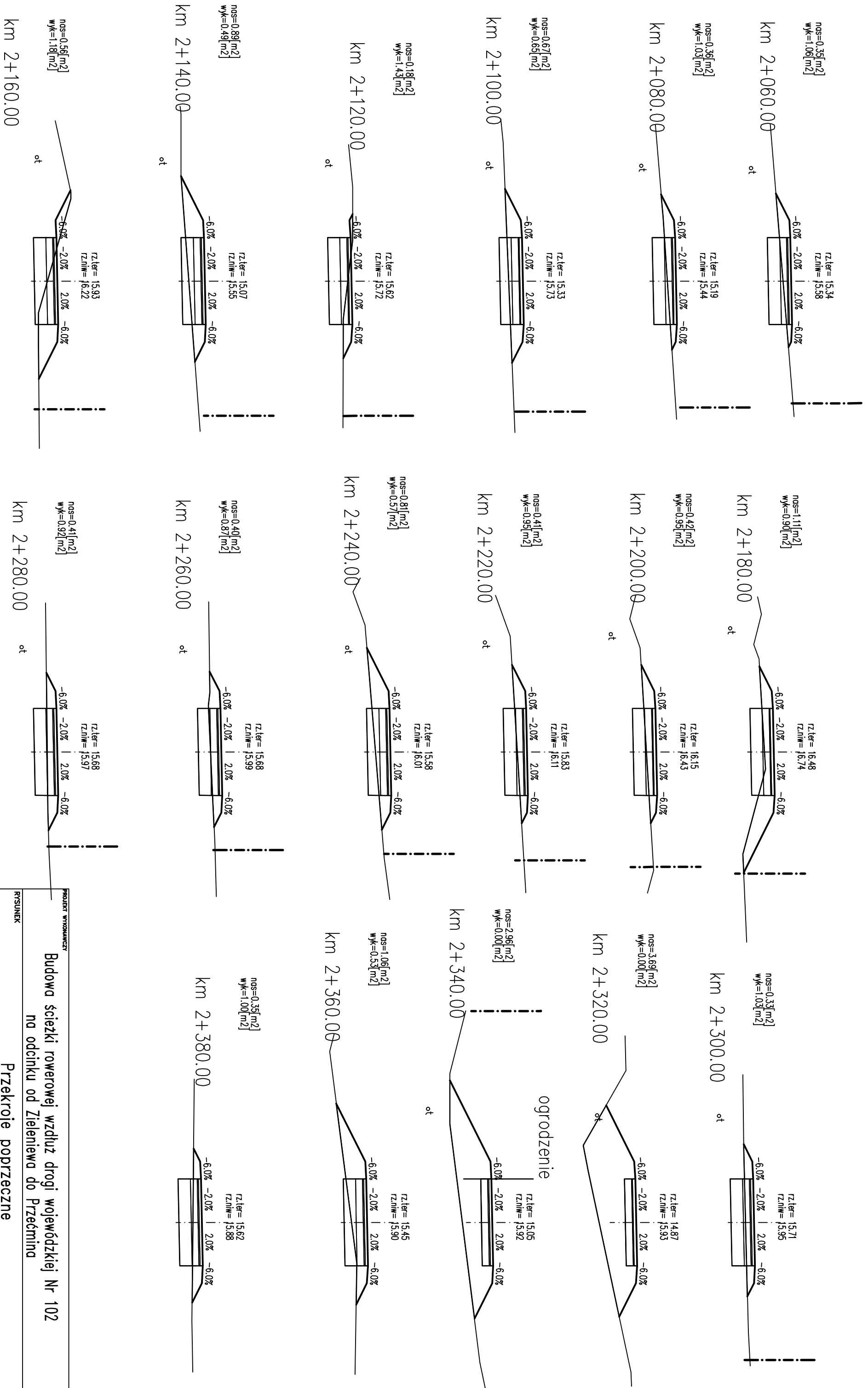
PROJEKT WYKONAWCZY		DATA	
Budowa ścieżki rowerowej wzdłuż drogi wojewódzkiej Nr 102 na odcinku od Zielienawa do Przecmiana		kwiecień 2013	
RYSUNEK		SKALA	
Przekroje poprzeczne		1:100	
AUTORSKA PRACOWNIA PROJEKTOWA mgr inż. Bartosz Sontowski 75-635 KOSZALIN, ul.Wierzbowa 8 tel. 502 188 562	projektował: mgr inż. Bartosz Sontowski	uprawnienia do proj. bez ograniczeń w spec. drogowej nr ZAP/015/PW0/07 nr A/PW/5300/40/04 WSPRUBiH Koszalin	RYŚ. G 4.3
opracował: mgr inż. Jan Sontowski			



PROJEKT WYKONAWCZY  
**Budowa ścieżki rowerowej wzdłuż drogi wojewódzkiej Nr 102  
na odcinku od Zielienawa do Przęcmina**

PRZESKROJE POPRZECZNE

AUTORSKA PRACOWNIA PROJEKTOWA mgr inż. Bartosz Sontowski 75-635 KOSZALIN, ul.Wirzbiemo 8 tel. 502 188 562		DATA kwiecień 2013	
mgr inż. Bartosz Sontowski		SKALA 1:100	
mgr inż. Jan Sontowski		RYS. G 4.4	

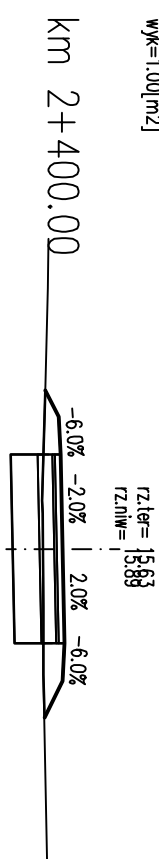


PROJEKT WYKONAWCZY  
**Budowa ścieżki rowerowej wzdłuż drogi wojewódzkiej Nr 102**  
na odcinku od Zieleniewa do Przęcimina

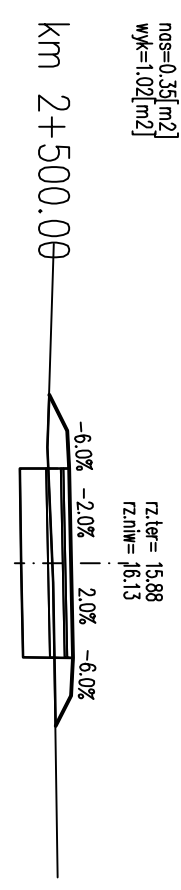
Przekroje poprzeczne

AUTORSKA PRACOWNIA PROJEKTOWA mgr inż. Bartosz Sontowski 75-635 KOSZALIN, ul.Wirzbiemo 8 tel. 502 188 562		DATA kwiecień 2013	
projektant: mgr inż. Bartosz Sontowski		SKALA 1:100	
opracował: mgr inż. Jan Sontowski		RYŚ. G 4.5	
uprawnienia do proj. bez ograniczeń w spec. drogowej nr ZAP/015/PV0/07 nr A/PV/5300/40/04 WSPRUBIMR Koszalin			

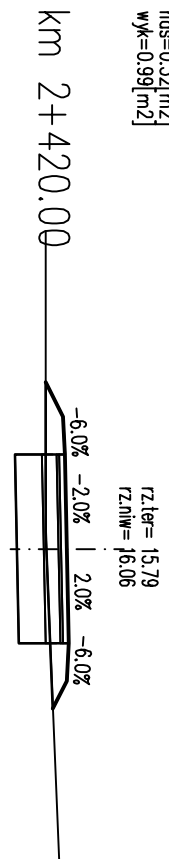
nos=0,33[m<sup>2</sup>]  
wyk=1,00[m<sup>2</sup>]



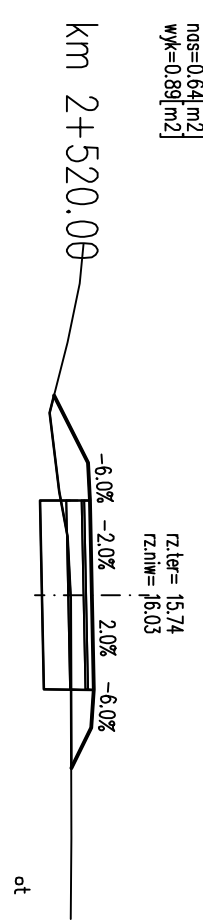
nos=0,35[m<sup>2</sup>]  
wyk=1,02[m<sup>2</sup>]



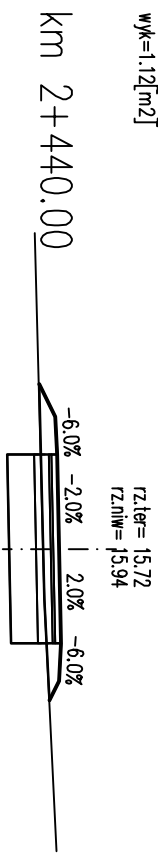
nos=0,32[m<sup>2</sup>]  
wyk=0,39[m<sup>2</sup>]



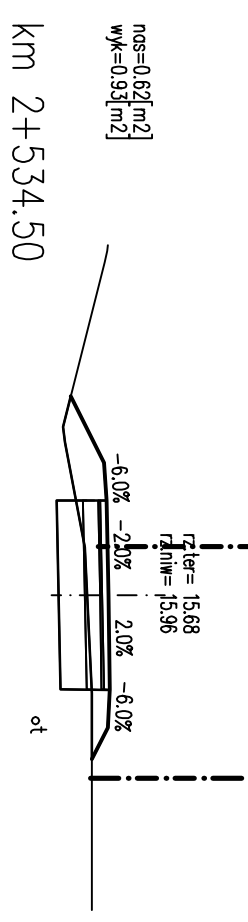
nos=0,64[m<sup>2</sup>]  
wyk=0,89[m<sup>2</sup>]



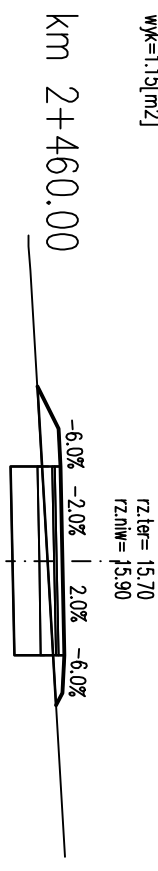
nos=0,25[m<sup>2</sup>]  
wyk=1,12[m<sup>2</sup>]



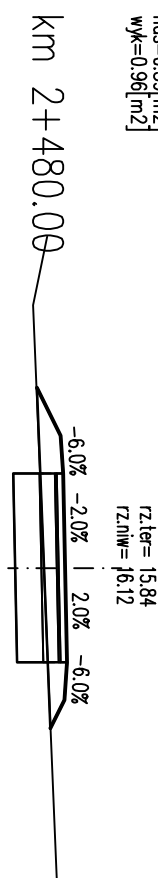
nos=0,62[m<sup>2</sup>]  
wyk=0,93[m<sup>2</sup>]



nos=0,26[m<sup>2</sup>]  
wyk=1,15[m<sup>2</sup>]



nos=0,39[m<sup>2</sup>]  
wyk=0,96[m<sup>2</sup>]



PROJEKT WYKONAWCZY

## Budowa ścieżki rowerowej wzdłuż drogi wojewódzkiej Nr 102 na odcinku od Zielienawa do Przeczmina

### Przekroje poprzeczne

AUTORSKA PRACOWNIA PROJEKTOWA mgr inż. Bartosz Sontowski 75-635 KOSZALIN, ul.Wirzbierno 8 tel. 502 188 562		mgr inż. Bartosz Sontowski mgr inż. Jan Sontowski		uprawnienia do proj. bez ograniczeń w spec. drogowej nr ZAP/015/PV0/07 upr. § 2 ust 1 § 5 ust. 1 § 13 ust.1 pkt 3b nr A/PV/5300/40/04 WSPRUBiB Koszalin		DATA kwiecień 2013
RYSUNEK			mgr inż. Jan Sontowski			SKALA 1:100
						RYT. G 4.6