

Ogłoszenie nr 523702-N-2019 z dnia 2019-03-11 r.

Gmina Kołobrzeg: Opracowanie dokumentacji projektowej rozbudowy ul. Kasztanowej w Budzistowie – etap II, przebudowy ulic: Palacowej w Budzistowie, budowy drogi gminnej na odcinku od ul.Konwaliowej do Leśnej w Grzybowie

OGŁOSZENIE O ZAMÓWIENIU - Usługi

Zamieszczanie ogłoszenia: Zamieszczanie obowiązkowe

Ogłoszenie dotyczy: Zamówienia publicznego

Zamówienie dotyczy projektu lub programu współfinansowanego ze środków Unii

Europejskiej

Nie

Nazwa projektu lub programu

O zamówienie mogą ubiegać się wyłącznie zakłady pracy chronionej oraz wykonawcy, których działalność, lub działalność ich wyodrębnionych organizacyjnie jednostek, które będą realizowały zamówienie, obejmuje społeczną i zawodową integrację osób będących członkami grup społecznie marginalizowanych

Nie

Należy podać minimalny procentowy wskaźnik zatrudnienia osób należących do jednej lub więcej kategorii, o których mowa w art. 22 ust. 2 ustawy Pzp, nie mniejszy niż 30%, osób zatrudnionych przez zakłady pracy chronionej lub wykonawców albo ich jednostki (w %)

SEKCJA I: ZAMAWIAJĄCY

Postępowanie przeprowadza centralny zamawiający

Nie

Postępowanie przeprowadza podmiot, któremu zamawiający powierzył/powierzyli przeprowadzenie postępowania

Nie

Informacje na temat podmiotu któremu zamawiający powierzył/powierzyli prowadzenie

postępowania:

Postępowanie jest przeprowadzane wspólnie przez zamawiających

Nie

Jeżeli tak, należy wymienić zamawiających, którzy wspólnie przeprowadzają postępowanie oraz podać adresy ich siedzib, krajowe numery identyfikacyjne oraz osoby do kontaktów wraz z danymi do kontaktów:

Postępowanie jest przeprowadzane wspólnie z zamawiającymi z innych państw członkowskich Unii Europejskiej

Nie

W przypadku przeprowadzania postępowania wspólnie z zamawiającymi z innych państw członkowskich Unii Europejskiej – mające zastosowanie krajowe prawo zamówień publicznych:

Informacje dodatkowe:

I. 1) NAZWA I ADRES: Gmina Kołobrzeg, krajowy numer identyfikacyjny 33092071300000, ul. ul. Trzebiatowska , 78-100 Kołobrzeg, woj. zachodniopomorskie, państwo Polska, tel. 943 524 848, e-mail sekretariat@gminakolobrzeg.com.pl, faks 943 530 455.

Adres strony internetowej (URL): www.gmina.kolobrzeg.pl

Adres profilu nabywcy:

Adres strony internetowej pod którym można uzyskać dostęp do narzędzi i urządzeń lub formatów plików, które nie są ogólnie dostępne

I. 2) RODZAJ ZAMAWIAJĄCEGO: Administracja samorządowa

I.3) WSPÓLNE UDZIELANIE ZAMÓWIENIA (jeżeli dotyczy):

Podział obowiązków między zamawiającymi w przypadku wspólnego przeprowadzania postępowania, w tym w przypadku wspólnego przeprowadzania postępowania z zamawiającymi z innych państw członkowskich Unii Europejskiej (który z zamawiających jest odpowiedzialny za przeprowadzenie postępowania, czy i w jakim zakresie za przeprowadzenie postępowania odpowiadają pozostali zamawiający, czy zamówienie będzie udzielane przez każdego z zamawiających indywidualnie, czy zamówienie zostanie udzielone w imieniu i na rzecz pozostałych zamawiających):

I.4) KOMUNIKACJA:

Nieograniczony, pełny i bezpośredni dostęp do dokumentów z postępowania można uzyskać

pod adresem (URL)

Nie

Adres strony internetowej, na której zamieszczona będzie specyfikacja istotnych warunków zamówienia

Tak

www.bip.gmina.kolobrzeg.pl

Dostęp do dokumentów z postępowania jest ograniczony - więcej informacji można uzyskać pod adresem

Nie

Oferty lub wnioski o dopuszczenie do udziału w postępowaniu należy przesyłać:

Elektronicznie

Nie

adres

Dopuszczone jest przesłanie ofert lub wniosków o dopuszczenie do udziału w postępowaniu w inny sposób:

Nie

Inny sposób:

Wymagane jest przesłanie ofert lub wniosków o dopuszczenie do udziału w postępowaniu w inny sposób:

Nie

Inny sposób:

Adres:

Komunikacja elektroniczna wymaga korzystania z narzędzi i urządzeń lub formatów plików, które nie są ogólnie dostępne

Nie

Nieograniczony, pełny, bezpośredni i bezpłatny dostęp do tych narzędzi można uzyskać pod

adresem: (URL)

SEKCJA II: PRZEDMIOT ZAMÓWIENIA

II.1) Nazwa nadana zamówieniu przez zamawiającego: Opracowanie dokumentacji projektowej rozbudowy ul. Kasztanowej w Budzistowie – etap II, przebudowy ulic: Pałacowej w Budzistowie, budowy drogi gminnej na odcinku od ul.Konwaliowej do Leśnej w Grzybowie

Numer referencyjny: GKO-III.271.2.2019

Przed wszczęciem postępowania o udzielenie zamówienia przeprowadzono dialog techniczny

Nie

II.2) Rodzaj zamówienia: Usługi

II.3) Informacja o możliwości składania ofert częściowych

Zamówienie podzielone jest na części:

Tak

Oferty lub wnioski o dopuszczenie do udziału w postępowaniu można składać w odniesieniu do:

wszystkich części

Zamawiający zastrzega sobie prawo do udzielenia łącznie następujących części lub grup części:

Maksymalna liczba części zamówienia, na które może zostać udzielone zamówienie jednemu wykonawcy:

3

II.4) Krótki opis przedmiotu zamówienia (wielkość, zakres, rodzaj i ilość dostaw, usług lub robót budowlanych lub określenie zapotrzebowania i wymagań) a w przypadku partnerstwa innowacyjnego - określenie zapotrzebowania na innowacyjny produkt, usługę lub roboty

budowlane: Przedmiotem zamówienia jest wykonanie dokumentacji projektowych dla następujących dróg gminnych: • rozbudowy ulicy Kasztanowej w Budzistowie – etap II – od ul.

Kołobrzeszkiej do ul. Topolowej • przebudowy ulicy Pałacowej w Budzistowie • budowy drogi gminnej na odcinku od ul. Konwaliowej do ul. Leśnej w Grzybowie

II.5) Główny kod CPV: 71320000-7

Dodatkowe kody CPV:

Kod CPV
71248000-8

II.6) Całkowita wartość zamówienia (jeżeli zamawiający podaje informacje o wartości zamówienia):

Wartość bez VAT:

Waluta:

(w przypadku umów ramowych lub dynamicznego systemu zakupów – szacunkowa całkowita maksymalna wartość w całym okresie obowiązywania umowy ramowej lub dynamicznego systemu zakupów)

II.7) Czy przewiduje się udzielenie zamówień, o których mowa w art. 67 ust. 1 pkt 6 i 7 lub w art. 134 ust. 6 pkt 3 ustawy Pzp: Tak

Określenie przedmiotu, wielkości lub zakresu oraz warunków na jakich zostaną udzielone zamówienia, o których mowa w art. 67 ust. 1 pkt 6 lub w art. 134 ust. 6 pkt 3 ustawy Pzp:

Zamawiający przewiduje udzielenie zamówień o których mowa w art. 67 ust. 1 pkt. 6 ustawy Pzp w wysokości do 50% wartości zamówienia podstawowego. Zamówienie takie będzie obejmowało usługi projektowe, które co do zakresu projektowania zbliżone będą do usług projektowych objętych przedmiotem zamówienia podstawowego określonych w pkt. 2.4 rozdziału 2.

Zamówienie zostanie udzielone w trybie z wolnej ręki. Zamówienie będzie realizowane na warunkach zbliżonych do warunków określonych w umowie zawartej po przeprowadzeniu przedmiotowego postępowania po uzgodnieniach z Wykonawcą, realizującym zamówienie podstawowe, przy założeniu, że uzgadniane warunki nie będą mniej korzystne dla

Zamawiającego niż warunki zamówienia podstawowego, chyba że w momencie uzgodnień zaistnieją okoliczności, których nie można było przewidzieć w czasie udzielania zamówienia

podstawowego, które uniemożliwią uzgodnienie warunków nie gorszych niż określone dla realizacji zamówienia podstawowego.

II.8) Okres, w którym realizowane będzie zamówienie lub okres, na który została zawarta umowa ramowa lub okres, na który został ustanowiony dynamiczny system zakupów:

miesiącach: *lub* dniach:

lub

data rozpoczęcia: *lub* zakończenia:

II.9) Informacje dodatkowe:

SEKCJA III: INFORMACJE O CHARAKTERZE PRAWNYM, EKONOMICZNYM, FINANSOWYM I TECHNICZNYM

III.1) WARUNKI UDZIAŁU W POSTĘPOWANIU

III.1.1) Kompetencje lub uprawnienia do prowadzenia określonej działalności zawodowej, o ile wynika to z odrębnych przepisów

Określenie warunków: Zamawiający nie określa warunku w ww. zakresie.

Informacje dodatkowe

III.1.2) Sytuacja finansowa lub ekonomiczna

Określenie warunków: Zamawiający nie określa warunku w ww. zakresie.

Informacje dodatkowe

III.1.3) Zdolność techniczna lub zawodowa

Określenie warunków: A. Minimalny poziom zdolności Wykonawcy: Warunek ten zostanie spełniony, jeżeli wykonawca wykaże, iż w okresie ostatnich 3 lat przed upływem terminu składania ofert, a jeżeli okres prowadzenia działalności jest krótszy - w tym okresie, wykonał min. 2 dokumentacje projektowe, każda: - składająca się z projektu budowlanego, projektów wykonawczych, przedmiarów robót, kosztorysów inwestorskich, - dotyczyła budowy, rozbudowy lub przebudowy drogi lub ulicy lub drogi rowerowej o długości łącznej min. 400 m wraz z infrastrukturą towarzyszącą. UWAGA: • Za drogę, ulicę lub drogę rowerową Zamawiający uzna drogę, ulicę lub drogę rowerową w rozumieniu ustawy z dnia 21 marca 1985 r. o drogach publicznych (t.j. Dz. U. z 2018, poz. 2068 z późn. zm.) • Powyższy warunek jest niezależny od liczby części, na którą Wykonawca składa ofertę. B. Minimalny poziom zdolności osób skierowanych do realizacji zamówienia: Warunek w rozumieniu

Zamawiającego spełni Wykonawca, który dysponuje lub będzie dysponował osobami skierowanymi do realizacji zamówienia, spełniającymi minimalne warunki w zakresie doświadczenia i kwalifikacji zawodowych, jak poniżej: a) co najmniej jedną (1) osobą – projektantem - posiadającym uprawnienia budowlane do projektowania o specjalności drogowej bez ograniczeń lub odpowiadające im uprawnienia wydane na podstawie wcześniej obowiązujących przepisów. Uwaga: • Na podstawie art. 104 ustawy z dnia 7 lipca 1994 r. Prawo budowlane (t.j. Dz. U. z 2018 poz. 1202 ze zm.) osoby, które przed dniem wejścia w życie ww. ustawy, uzyskały uprawnienia budowlane lub stwierdzenie posiadania przygotowania zawodowego do pełnienia samodzielnych funkcji technicznych w budownictwie, zachowują uprawnienia do pełnienia tych funkcji w dotychczasowym zakresie. Zakres uprawnień budowlanych należy odczytywać zgodnie z treścią decyzji o ich nadaniu i w oparciu o przepisy będące podstawą ich nadania, przy uwzględnieniu zakresu jaki jest niezbędny do wykonania w ramach niniejszego zamówienia. Ponadto, zgodnie z art. 12a ustawy Prawo budowlane samodzielne funkcje techniczne w budownictwie, określone w art. 12 ust. 1 ustawy Prawo budowlane, mogą również wykonywać osoby, których odpowiednie kwalifikacje zawodowe zostały uznane na zasadach określonych w przepisach odrębnych. Mając powyższe na względzie Zamawiający zaakceptuje uprawnienia budowlane, które pozwalać będą na pełnienie określonych funkcji w zakresie objętym niniejszym zamówieniem, czy też będą one odpowiadały uprawnieniom wymaganym przez Zamawiającego, które zostały wydane na podstawie wcześniej wydanych przepisów oraz zagraniczne uprawnienia uznane w zakresie i na zasadach opisanych w ustawie z dnia 22 grudnia 2015 r. o zasadach uznawania kwalifikacji zawodowych nabytych w państwach członkowskich Unii Europejskiej (Dz.U. z 2018 r., poz. 2272). • Powyższy warunek jest niezależny od liczby części, na którą Wykonawca składa ofertę.

Zamawiający wymaga od wykonawców wskazania w ofercie lub we wniosku o dopuszczenie do udziału w postępowaniu imion i nazwisk osób wykonujących czynności przy realizacji zamówienia wraz z informacją o kwalifikacjach zawodowych lub doświadczeniu tych osób:

Informacje dodatkowe:

III.2) PODSTAWY WYKLUCZENIA

III.2.1) Podstawy wykluczenia określone w art. 24 ust. 1 ustawy Pzp

III.2.2) Zamawiający przewiduje wykluczenie wykonawcy na podstawie art. 24 ust. 5

ustawy Pzp Tak Zamawiający przewiduje następujące fakultatywne podstawy wykluczenia:

Tak (podstawa wykluczenia określona w art. 24 ust. 5 pkt 1 ustawy Pzp)

III.3) WYKAZ OŚWIADCZEŃ SKŁADANYCH PRZEZ WYKONAWCĘ W CELU WSTĘPNEGO POTWIERDZENIA, ŻE NIE PODLEGA ON WYKLUCZENIU ORAZ SPEŁNIA WARUNKI UDZIAŁU W POSTĘPOWANIU ORAZ SPEŁNIA KRYTERIA SELEKCJI

Oświadczenie o niepodleganiu wykluczeniu oraz spełnianiu warunków udziału w postępowaniu

Tak

Oświadczenie o spełnianiu kryteriów selekcji

Nie

III.4) WYKAZ OŚWIADCZEŃ LUB DOKUMENTÓW , SKŁADANYCH PRZEZ WYKONAWCĘ W POSTĘPOWANIU NA WEZWANIE ZAMAWIAJACEGO W CELU POTWIERDZENIA OKOLICZNOŚCI, O KTÓRYCH MOWA W ART. 25 UST. 1 PKT 3 USTAWY PZP:

odpisu z właściwego rejestru lub z centralnej ewidencji i informacji o działalności gospodarczej, jeżeli odrębne przepisy wymagają wpisu do rejestru lub ewidencji, w celu potwierdzenia braku podstaw do wykluczenia na podstawie art. 24 ust. 5 pkt 1 ustawy Pzp. W przypadku składania oferty wspólnej ww. dokument składa każdy z wykonawców składających ofertę wspólną. Jeżeli Wykonawca (lub podmiot, na którego zasobach lub sytuacji polega Wykonawca), ma siedzibę lub miejsce zamieszkania poza terytorium Rzeczypospolitej Polskiej, zamiast dokumentu, o którym mowa powyżej, składa dokument lub dokumenty wystawione w kraju, w którym Wykonawca (lub ww. podmiot) ma siedzibę lub miejsce zamieszkania, potwierdzające odpowiednio, że nie otwarto jego likwidacji ani nie ogłoszono upadłości.

III.5) WYKAZ OŚWIADCZEŃ LUB DOKUMENTÓW SKŁADANYCH PRZEZ WYKONAWCĘ W POSTĘPOWANIU NA WEZWANIE ZAMAWIAJACEGO W CELU POTWIERDZENIA OKOLICZNOŚCI, O KTÓRYCH MOWA W ART. 25 UST. 1 PKT 1

USTAWY PZP

III.5.1) W ZAKRESIE SPEŁNIANIA WARUNKÓW UDZIAŁU W POSTĘPOWANIU:

1) wykaz usług (zgodnie z wzorem stanowiącym załącznik nr 7 do SIWZ), wykonanych, w okresie ostatnich 3 lat przed upływem terminu składania ofert, a jeżeli okres prowadzenia działalności jest krótszy - w tym okresie, wraz z podaniem ich wartości, przedmiotu, dat wykonania i podmiotów, na rzecz których usługi zostały wykonane, z załączeniem dowodów określających czy te usługi zostały wykonane należyście, przy czym dowodami, o których mowa, są referencje bądź inne dokumenty wystawione przez podmiot, na rzecz którego usługi były wykonywane, a jeżeli z uzasadnionej przyczyny o obiektywnym charakterze wykonawca nie jest w stanie uzyskać tych dokumentów - oświadczenie wykonawcy; dla potwierdzenia spełnienia warunku opisanego przez zamawiającego w Rozdz. 5. pkt 5.2 ppkt 3A SIWZ. W przypadku składania oferty wspólnej Wykonawcy składają zgodnie z wyborem jeden wspólny wykaz lub oddzielne wykazy. Warunek zostanie uznany za spełniony, jeśli Wykonawcy składający ofertę wspólną będą spełniać go łącznie. 2) wykaz osób (zgodnie z wzorem stanowiącym załącznik nr 8 do SIWZ), skierowanych przez wykonawcę do realizacji zamówienia publicznego, wraz z informacjami na temat ich kwalifikacji zawodowych, uprawnień niezbędnych do wykonania zamówienia publicznego, a także zakresu wykonywanych przez nie czynności oraz informacją o podstawie do dysponowania tymi osobami - Rozdz. 5. pkt 5.2 ppkt 3B SIWZ. W przypadku składania oferty wspólnej Wykonawcy składają zgodnie z wyborem jeden wspólny wykaz lub oddzielne wykazy. Warunek zostanie uznany za spełniony, jeśli Wykonawcy składający ofertę wspólną będą spełniać go łącznie.

III.5.2) W ZAKRESIE KRYTERIÓW SELEKCJI:

III.6) WYKAZ OŚWIADCZEŃ LUB DOKUMENTÓW SKŁADANYCH PRZEZ WYKONAWCĘ W POSTĘPOWANIU NA WEZWANIE ZAMAWIAJACEGO W CELU POTWIERDZENIA OKOLICZNOŚCI, O KTÓRYCH MOWA W ART. 25 UST. 1 PKT 2 USTAWY PZP

III.7) INNE DOKUMENTY NIE WYMIENIONE W pkt III.3) - III.6)

SEKCJA IV: PROCEDURA

IV.1) OPIS

IV.1.1) Tryb udzielenia zamówienia: Przetarg nieograniczony

IV.1.2) Zamawiający żąda wniesienia wadium:

Nie

Informacja na temat wadium

IV.1.3) Przewiduje się udzielenie zaliczek na poczet wykonania zamówienia:

Nie

Należy podać informacje na temat udzielania zaliczek:

IV.1.4) Wymaga się złożenia ofert w postaci katalogów elektronicznych lub dołączenia do ofert katalogów elektronicznych:

Nie

Dopuszcza się złożenie ofert w postaci katalogów elektronicznych lub dołączenia do ofert katalogów elektronicznych:

Nie

Informacje dodatkowe:

IV.1.5.) Wymaga się złożenia oferty wariantowej:

Nie

Dopuszcza się złożenie oferty wariantowej

Nie

Złożenie oferty wariantowej dopuszcza się tylko z jednoczesnym złożeniem oferty zasadniczej:

Nie

IV.1.6) Przewidywana liczba wykonawców, którzy zostaną zaproszeni do udziału w postępowaniu

(przetarg ograniczony, negocjacje z ogłoszeniem, dialog konkurencyjny, partnerstwo innowacyjne)

Liczba wykonawców

Przewidywana minimalna liczba wykonawców

Maksymalna liczba wykonawców

Kryteria selekcji wykonawców:

IV.1.7) Informacje na temat umowy ramowej lub dynamicznego systemu zakupów:

Umowa ramowa będzie zawarta:

Czy przewiduje się ograniczenie liczby uczestników umowy ramowej:

Przewidziana maksymalna liczba uczestników umowy ramowej:

Informacje dodatkowe:

Zamówienie obejmuje ustanowienie dynamicznego systemu zakupów:

Adres strony internetowej, na której będą zamieszczone dodatkowe informacje dotyczące dynamicznego systemu zakupów:

Informacje dodatkowe:

W ramach umowy ramowej/dynamicznego systemu zakupów dopuszcza się złożenie ofert w formie katalogów elektronicznych:

Przewiduje się pobranie ze złożonych katalogów elektronicznych informacji potrzebnych do sporządzenia ofert w ramach umowy ramowej/dynamicznego systemu zakupów:

IV.1.8) Aukcja elektroniczna

Przewidziane jest przeprowadzenie aukcji elektronicznej (*przetarg nieograniczony, przetarg ograniczony, negocjacje z ogłoszeniem*) Nie

Należy podać adres strony internetowej, na której aukcja będzie prowadzona:

Należy wskazać elementy, których wartości będą przedmiotem aukcji elektronicznej:

Przewiduje się ograniczenia co do przedstawionych wartości, wynikające z opisu przedmiotu zamówienia:

Należy podać, które informacje zostaną udostępnione wykonawcom w trakcie aukcji elektronicznej oraz jaki będzie termin ich udostępnienia:

Informacje dotyczące przebiegu aukcji elektronicznej:

Jaki jest przewidziany sposób postępowania w toku aukcji elektronicznej i jakie będą warunki, na jakich wykonawcy będą mogli licytować (minimalne wysokości postąpień):

Informacje dotyczące wykorzystywanego sprzętu elektronicznego, rozwiązań i specyfikacji technicznych w zakresie połączeń:

Wymagania dotyczące rejestracji i identyfikacji wykonawców w aukcji elektronicznej:

Informacje o liczbie etapów aukcji elektronicznej i czasie ich trwania:

Czas trwania:

Czy wykonawcy, którzy nie złożyli nowych postąpień, zostaną zakwalifikowani do następnego etapu:

Warunki zamknięcia aukcji elektronicznej:

IV.2) KRYTERIA OCENY OFERT

IV.2.1) Kryteria oceny ofert:

IV.2.2) Kryteria

Kryteria	Znaczenie
Cena	60,00
Okres związania obowiązkami nadzoru autorskiego	20,00
Okres gwarancji	20,00

IV.2.3) Zastosowanie procedury, o której mowa w art. 24aa ust. 1 ustawy Pzp (przetarg nieograniczony)

Tak

IV.3) Negocjacje z ogłoszeniem, dialog konkurencyjny, partnerstwo innowacyjne

IV.3.1) Informacje na temat negocjacji z ogłoszeniem

Minimalne wymagania, które muszą spełniać wszystkie oferty:

Przewidziane jest zastrzeżenie prawa do udzielenia zamówienia na podstawie ofert wstępnych bez przeprowadzenia negocjacji

Przewidziany jest podział negocjacji na etapy w celu ograniczenia liczby ofert:

Należy podać informacje na temat etapów negocjacji (w tym liczbę etapów):

Informacje dodatkowe

IV.3.2) Informacje na temat dialogu konkurencyjnego

Opis potrzeb i wymagań zamawiającego lub informacja o sposobie uzyskania tego opisu:

Informacja o wysokości nagród dla wykonawców, którzy podczas dialogu konkurencyjnego przedstawili rozwiązania stanowiące podstawę do składania ofert, jeżeli zamawiający przewiduje nagrody:

Wstępny harmonogram postępowania:

Podział dialogu na etapy w celu ograniczenia liczby rozwiązań:

Należy podać informacje na temat etapów dialogu:

Informacje dodatkowe:

IV.3.3) Informacje na temat partnerstwa innowacyjnego

Elementy opisu przedmiotu zamówienia definiujące minimalne wymagania, którym muszą odpowiadać wszystkie oferty:

Podział negocjacji na etapy w celu ograniczeniu liczby ofert podlegających negocjacom poprzez zastosowanie kryteriów oceny ofert wskazanych w specyfikacji istotnych warunków zamówienia:

Informacje dodatkowe:

IV.4) Licytacja elektroniczna

Adres strony internetowej, na której będzie prowadzona licytacja elektroniczna:

Adres strony internetowej, na której jest dostępny opis przedmiotu zamówienia w licytacji elektronicznej:

Wymagania dotyczące rejestracji i identyfikacji wykonawców w licytacji elektronicznej, w tym wymagania techniczne urządzeń informatycznych:

Sposób postępowania w toku licytacji elektronicznej, w tym określenie minimalnych wysokości postąpień:

Informacje o liczbie etapów licytacji elektronicznej i czasie ich trwania:

Czas trwania:

Wykonawcy, którzy nie złożyli nowych postąpień, zostaną zakwalifikowani do następnego etapu:

Termin składania wniosków o dopuszczenie do udziału w licytacji elektronicznej:

Data: godzina:

Termin otwarcia licytacji elektronicznej:

Termin i warunki zamknięcia licytacji elektronicznej:

Istotne dla stron postanowienia, które zostaną wprowadzone do treści zawieranej umowy w sprawie zamówienia publicznego, albo ogólne warunki umowy, albo wzór umowy:

Wymagania dotyczące zabezpieczenia należytego wykonania umowy:

Informacje dodatkowe:

IV.5) ZMIANA UMOWY

Przewiduje się istotne zmiany postanowień zawartej umowy w stosunku do treści oferty, na podstawie której dokonano wyboru wykonawcy: Tak

Należy wskazać zakres, charakter zmian oraz warunki wprowadzenia zmian:

Zamawiający informuje, iż przewiduje możliwość zmiany umowy zgodnie z postanowieniami §14 wzoru Umowy, stanowiącego załącznik nr 9 do SIWZ.

IV.6) INFORMACJE ADMINISTRACYJNE

IV.6.1) Sposób udostępniania informacji o charakterze poufnym (jeżeli dotyczy):

Środki służące ochronie informacji o charakterze poufnym

IV.6.2) Termin składania ofert lub wniosków o dopuszczenie do udziału w postępowaniu:

Data: 2019-03-19, godzina: 09:00,

Skrócenie terminu składania wniosków, ze względu na pilną potrzebę udzielenia zamówienia (przetarg nieograniczony, przetarg ograniczony, negocjacje z ogłoszeniem):

Nie

Wskazać powody:

Język lub języki, w jakich mogą być sporządzane oferty lub wnioski o dopuszczenie do udziału w postępowaniu

>

IV.6.3) Termin związania ofertą: do: okres w dniach: 30 (od ostatecznego terminu składania ofert)

IV.6.4) Przewiduje się unieważnienie postępowania o udzielenie zamówienia, w przypadku nieprzyznania środków pochodzących z budżetu Unii Europejskiej oraz niepodlegających zwrotowi środków z pomocy udzielonej przez państwa członkowskie Europejskiego Porozumienia o Wolnym Handlu (EFTA), które miały być przeznaczone na sfinansowanie całości lub części zamówienia:

IV.6.5) Przewiduje się unieważnienie postępowania o udzielenie zamówienia, jeżeli środki służące sfinansowaniu zamówień na badania naukowe lub prace rozwojowe, które zamawiający zamierzał przeznaczyć na sfinansowanie całości lub części zamówienia, nie zostały mu przyznane




IV.6.6) Informacje dodatkowe:

ZAŁĄCZNIK I - INFORMACJE DOTYCZĄCE OFERT CZĘŚCIOWYCH

Część Opracowanie dokumentacji projektowej rozbudowy ul. Kasztanowej w
nr: 1 **Nazwa:** Budzistowie – II etap (od ul. Kołobrzeskiej do ul. Topolowej)

1) Krótki opis przedmiotu zamówienia (wielkość, zakres, rodzaj i ilość dostaw, usług lub robót budowlanych lub określenie zapotrzebowania i wymagań) a w przypadku partnerstwa innowacyjnego -określenie zapotrzebowania na innowacyjny produkt, usługę lub roboty budowlane:I. STAN ISTNIEJĄCY 1. Lokalizacja Droga gminna na odcinku od skrzyżowania z drogą powiatową ul. Kołobrzeską do skrzyżowania z drogą gminną – ul. Topolową. 2. Parametry

techniczne • nawierzchnia częściowo utwardzona (plyty drogowe). Wykonawca jest zobowiązany do rozbiórki nawierzchni oraz transportu materiału nadającego się do ponownego wbudowania, w miejsce wskazane przez Zamawiającego, na odległość do 15 km. • pas drogowy o zmiennej szerokości od ok. 8 do ok. 12 m, • przekrój drogowy, • brak odwodnienia, 3. Urządzenia obce w pasie drogowym W pasie drogowym przedmiotowej drogi znajdują się obiekty i urządzenia infrastruktury technicznej, niezwiązane z potrzebami zarządzania drogami lub potrzebami ruchu drogowego. 4. Uwarunkowania planistyczne- Miejscowy Plan Zagospodarowania Przestrzennego. Zgodnie z ustaleniami Miejscowego Planu Zagospodarowania Przestrzennego – uchwała Rady Gminy Kołobrzeg Nr L/336/10 z dnia 28.09.2010 r., planowana do rozbudowy droga leży na terenach oznaczonych na rysunku planu symbolami : - 13KDD – tereny komunikacji – droga klasy dojazdowej Wykonawca winien dokonać wizji lokalnej projektowanego odcinka drogi w celu potwierdzenia stanu istniejącego oraz możliwości technicznych realizacji założeń projektowych Zamawiającego. Koszty wizji lokalnej miejsca budowy poniesie Wykonawca. II. ZAŁOŻENIA PROJEKTOWE 1. Parametry techniczne do projektowania: • Początek opracowania – skrzyżowanie z drogą powiatową – ulica Kołobrzaska • Koniec opracowania –skrzyżowanie z drogą gminną – ulicą Topolową • Prędkość projektowa na terenie zabudowanym Vp - 30 km/h, • Przekrój poprzeczny półluliczny na długości zabudowy, • Szerokość jezdni o nawierzchni z kostki betonowej – 5,5 m. • Pozostałą infrastrukturę – chodnik, drogę rowerową, szerokość poboczy – dopasować do szerokości pasa drogowego • oświetlenie drogowe istniejące (do ewentualnego przestawienia), należy uwzględnić wymianę opraw na oprawy LED. • Planowana długość drogi do przebudowy ok. 350 m • odwodnienie - kanalizacja deszczowa Należy dowiązać zakres inwestycji do istniejących i projektowanych układów komunikacyjnych. Zamawiający posiada dokumentację projektową dla I etapu inwestycji. Należy skorelować projektowaną dokumentację z tą posiadaną przez Zamawiającego. 1. Konstrukcja nawierzchni Zgodnie z rozporządzeniem MTiGM z dnia 02.03.1999 r. w sprawie warunków technicznych jakim powinny odpowiadać drogi publiczne i ich usytuowanie (Dz. U. z 2016 r. poz. 124) kategoria ruchu – KR3, nośność konstrukcji dla obciążenia 100 kN/oś nawierzchnia – kostka brukowa betonowa, W razie potrzeby należy przewidzieć: ☒ korektę geometrii skrzyżowań ☒ ewentualną korektę niwelety drogi 2. Elementy bezpieczeństwa ruchu drogowego Wykonawca wykona projekty stałej organizacji ruchu i uzyska wszystkie niezbędne uzgodnienia i akceptacje. 3. Obiekty inżynierskie W pasie drogowym przedmiotowej drogi znajdują się obiekty i urządzenia infrastruktury technicznej, niezwiązane z potrzebami zarządzania drogami lub potrzebami ruchu drogowego. Wykonawca jest zobowiązany do zinwentaryzowania obiektów i urządzeń infrastruktury technicznej. Na podstawie inwentaryzacji oraz koncepcji przebudowy drogi

należy określić, które obiekty inżynierskie wymagają przebudowy. Ponadto należy zaprojektować kanały technologiczne dla infrastruktury teletechnicznej wraz ze studzienkami rewizyjnymi, zgodnie z Rozporządzeniem w sprawie warunków technicznych jakim powinny odpowiadać kanały technologiczne (Dz. U. 2015 poz. 680 ze zm.) oraz Ustawą o drogach publicznych (Dz. U. 2018 poz. 2068 ze zm.). 4. Propozycje dotyczące odwodnienia i bezpieczeństwa ruchu Należy zastosować odwodnienie w postaci kanalizacji deszczowej. 5. Propozycje przebudowy (zabezpieczenia) urządzeń obcych infrastruktury technicznej W przypadku stwierdzenia na projektowanym odcinku kolizji przebudowy drogi z istniejącą infrastrukturą techniczną, należy zwrócić się do właściciela sieci z wnioskiem o przebudowę urządzeń na koszt właściciela lub ewentualnej partycypacji w kosztach. Następnie należy zaprojektować przebudowę obiektów oraz urządzeń obcych infrastruktury technicznej znajdujących się w liniach rozgraniczających teren inwestycji, kolidujących z projektowaną przebudową. 6. Propozycje dotyczące zadrzewienia Należy wykonać:  inwentaryzację zieleni,  plan wycięcia drzew i krzewów, w którym winno się przewidzieć, że wszystkie drzewa zagrażające bezpieczeństwu ruchu i uniemożliwiające wykonanie przebudowy ciągu pieszo-jezdnego objęte będą wycinką,  projekt nasadzeń. Należy przewidzieć do wycinki zbędne zakrzaczenie. Drzewa i krzewy przewidziane do wycinki należy ponumerować w terenie i na planie sytuacyjno-wysokościowym. 7. Dodatkowe wymagania W trakcie prac projektowych wykonawca uzgodni z zamawiającym rozwiązania sytuacyjne i konstrukcyjne w zakresie układów drogowych, technologii, wzmocnienia podłoża gruntowego. Zamawiający informuje, że w pasie drogowym ulicy Kasztanowej znajduje się dobudowa do budynku mieszkalnego. Należy przewidzieć rozbiórkę części obiektu wchodzącej w kolizję z planowaną do przebudowy drogą. Z uwagi na to, że Zamawiający w roku 2018 zlecał opracowanie dokumentacji projektowej dla I etapu przebudowy ulicy Kasztanowej (długość ok. 766 m), natomiast długość odcinka przewidzianego w niniejszym postępowaniu to ok. 350 m, Wykonawca będzie zobowiązany do uzyskania decyzji o środowiskowych uwarunkowaniach zgody dla realizacji przedsięwzięcia polegającego na rozbudowie ulicy Kasztanowej, zarówno I i II etapu.

2) Wspólny Słownik Zamówień(CPV): 71320000-7, 71248000-8

3) Wartość części zamówienia(jeżeli zamawiający podaje informacje o wartości zamówienia):

Wartość bez VAT:

Waluta:

4) Czas trwania lub termin wykonania:

okres w miesiącach:

okres w dniach:

data rozpoczęcia:

data zakończenia: 2019-12-16

5) Kryteria oceny ofert:

Kryterium	Znaczenie
Cena	60,00
Okres związania obowiązkami nadzoru autorskiego	20,00
Okres gwarancji	20,00

6) INFORMACJE DODATKOWE:

Część Opracowanie dokumentacji projektowej przebudowy ulicy Pałkowej w
nr: 2 **Nazwa:** Budzistowie

1) Krótki opis przedmiotu zamówienia (*wielkość, zakres, rodzaj i ilość dostaw, usług lub robót budowlanych lub określenie zapotrzebowania i wymagań*) **a w przypadku partnerstwa**

innowacyjnego -określenie zapotrzebowania na innowacyjny produkt, usługę lub roboty

budowlane:I. STAN ISTNIEJĄCY 1. Lokalizacja Droga gminna stanowiąca działki nr 130 oraz 136 obręb Budzistowo. 2. Parametry techniczne • nawierzchnia utwardzona (płyty drogowe, asfalt) • pas drogowy o zmiennej szerokości ok. 15 m, • przekrój drogowy, • brak odwodnienia, 3. Urządzenia obce w pasie drogowym W pasie drogowym przedmiotowej drogi znajdują się obiekty i urządzenia infrastruktury technicznej, niezwiązane z potrzebami zarządzania drogami lub potrzebami ruchu drogowego. Wykonawca jest zobowiązany do zinventaryzowania obiektów i urządzeń infrastruktury technicznej. Na podstawie inwentaryzacji oraz koncepcji przebudowy drogi należy określić, które obiekty inżynierskie wymagają przebudowy. W pasie drogowym zlokalizowany jest zbiornik bezodpływowy, który w granicach pasa drogowego został zasypany w 2009 roku. Wykonawca dokumentacji zobowiązany jest sprawdzić gęstość i nośność zasypania i ewentualnie zaprojektować zagęszczenie nasypu. 4. Uwarunkowania planistyczne- Miejscowy Plan Zagospodarowania Przestrzennego. Zgodnie z ustaleniami Miejscowego Planu Zagospodarowania Przestrzennego – uchwała Rady Gminy Kołobrzeg Nr L/336/10 z dnia 28.09.2010 r., planowana do przebudowy droga leży na terenach oznaczonych na rysunku planu symbolem : - w części 09 KDD – droga klasy

dojazdowej - w części 10 KDD – droga klasy dojazdowej Wykonawca winien dokonać wizji lokalnej projektowanego odcinka drogi w celu potwierdzenia stanu istniejącego oraz możliwości technicznych realizacji założeń projektowych Zamawiającego. Koszty wizji lokalnej miejsca budowy poniesie Wykonawca. II. ZAŁOŻENIA PROJEKTOWE 1. Parametry techniczne do projektowania: • Początek opracowania – skrzyżowanie z drogą powiatową – ul. Kołobrzeską • Prędkość projektowa na terenie zabudowanym V_p - 30 km/h, • Przekrój poprzeczny półuliczny na długości zabudowy, • Szerokość ciągu jezdni dla przekroju półulicznego – min. 5,5 m • Szerokość chodnika jednostronnego – min. 2,5 m • Szerokość poboczy – minimum 0.5 m, • Oświetlenie drogowe • Planowana długość drogi do przebudowy ok. 500 m • Kanalizacja deszczowa – odwodnienie drogi do istniejącego urządzenia wodnego • Należy dowiązać zakres inwestycji do istniejących i projektowanych układów komunikacyjnych. 2. Konstrukcja nawierzchni Zgodnie z rozporządzeniem MTiGM z dnia 02.03.1999 r. w sprawie warunków technicznych jakim powinny odpowiadać drogi publiczne i ich usytuowanie (Dz. U. z 2016 r. poz. 124) kategoria ruchu – KR2, nośność konstrukcji dla obciążenia 100 kN/oś nawierzchnia – kostka brukowa betonowa W razie potrzeby należy przewidzieć: [§] korektę geometrii skrzyżowań [§] ewentualną korektę niwelety drogi 3. Elementy bezpieczeństwa ruchu drogowego Wykonawca wykona projekty stałej organizacji ruchu i uzyska wszystkie niezbędne uzgodnienia i akceptacje. 4. Obiekty inżynierskie W pasie drogowym przedmiotowej drogi znajdują się obiekty i urządzenia infrastruktury technicznej, niezwiązane z potrzebami zarządzania drogami lub potrzebami ruchu drogowego. Wykonawca jest zobowiązany do zinventaryzowania obiektów i urządzeń infrastruktury technicznej. Na podstawie inwentaryzacji oraz koncepcji przebudowy drogi należy określić, które obiekty inżynierskie wymagają przebudowy. 5. Propozycje dotyczące odwodnienia i bezpieczeństwa ruchu Należy zastosować odwodnienie drogowe poprzez system kanalizacji deszczowej, z podłączeniem do istniejącego urządzenia wodnego lub bezpośrednio do rzeki Parsęty. 6. Propozycje przebudowy (zabezpieczenia) urządzeń obcych infrastruktury technicznej W przypadku stwierdzenia na projektowanym odcinku kolizji przebudowy drogi z istniejącą infrastrukturą techniczną, należy zwrócić się do właściciela sieci z wnioskiem o przebudowę urządzeń na koszt właściciela lub ewentualnej partycypacji w kosztach. Następnie należy zaprojektować przebudowę obiektów oraz urządzeń obcych infrastruktury technicznej znajdujących się w liniach rozgraniczających teren inwestycji, kolidujących z projektowaną przebudową. 7. Propozycje dotyczące zadrzewienia Należy wykonać: [§] inwentaryzację zieleni, [§] plan wycinki drzew i krzewów, w którym winno się przewidzieć, że wszystkie drzewa zagrażające bezpieczeństwu ruchu i uniemożliwiające wykonanie przebudowy ciągu pieszo-jezdnego objęte będą wycinką, [§] projekt nasadzeń. Należy przewidzieć do wycinki

zbędne zakrzaczenie. Drzewa i krzewy przewidziane do wycinki należy ponumerować w terenie i na planie sytuacyjno-wysokościowym. 8. Dodatkowe wymagania W trakcie prac projektowych wykonawca uzgodni z zamawiającym rozwiązania sytuacyjne i konstrukcyjne w zakresie układów drogowych, technologii, wzmocnienia podłoża gruntowego.

2) Wspólny Słownik Zamówień(CPV): 71320000-7, 71248000-8

3) Wartość części zamówienia(jeżeli zamawiający podaje informacje o wartości zamówienia):

Wartość bez VAT:

Waluta:

4) Czas trwania lub termin wykonania:

okres w miesiącach:

okres w dniach:

data rozpoczęcia:

data zakończenia: 2019-12-16

5) Kryteria oceny ofert:

Kryterium	Znaczenie
Cena	60,00
Okres związania obowiązkami nadzoru autorskiego	20,00
Okres gwarancji	20,00

6) INFORMACJE DODATKOWE:

Część Opracowanie dokumentacji projektowej budowy drogi gminnej na odcinku od
3 Nazwa:
nr: ul. Konwaliowej do ul. Leśnej w Grzybowie

1) Krótki opis przedmiotu zamówienia (wielkość, zakres, rodzaj i ilość dostaw, usług lub robót budowlanych lub określenie zapotrzebowania i wymagań) a w przypadku partnerstwa

innowacyjnego -określenie zapotrzebowania na innowacyjny produkt, usługę lub roboty

budowlane:I. STAN ISTNIEJĄCY 1. Lokalizacja Droga gminna stanowiąca działki nr 94/30, 95/22, 96/16, 97/27, 98/17, 100/20. Droga powstała w związku z podziałem nieruchomości, na podstawie miejscowego planu zagospodarowania przestrzennego. Do podziału pozostaje jedna nieruchomość,

stanowiąca własność prywatną. Zamawiający przygotowuje dokumentację do podziału i przejęcia części nieruchomości, przewidzianej w planie pod drogę 78KDL. 2. Parametry techniczne • nawierzchnia gruntowa • pas drogowy o szerokości ok. 15 m, • brak odwodnienia, 3. Urządzenia obce w pasie drogowym W pasie drogowym przedmiotowej drogi mogą znajdować się obiekty i urządzenia infrastruktury technicznej, niezwiązane z potrzebami zarządzania drogami lub potrzebami ruchu drogowego. 4. Uwarunkowania planistyczne- Miejscowy Plan Zagospodarowania Przestrzennego. Zgodnie z ustaleniami Miejscowego Planu Zagospodarowania Przestrzennego – uchwała Rady Gminy Kołobrzeg Nr XXXVIII/215/2006 z dnia 08.08.2006 r., planowana do przebudowy droga leży na terenach oznaczonych na rysunku planu symbolem : - w 78 KDL – droga klasy lokalnej Wykonawca winien dokonać wizji lokalnej projektowanego odcinka drogi w celu potwierdzenia stanu istniejącego oraz możliwości technicznych realizacji założeń projektowych Zamawiającego. Koszty wizji lokalnej miejsca budowy poniesie Wykonawca. II. ZAŁOŻENIA PROJEKTOWE 1. Parametry techniczne do projektowania: • Początek opracowania – skrzyżowanie z drogą gminną – ul. Konwaliową • Koniec opracowania – skrzyżowanie z drogą gminną – ul. Leśną • Prędkość projektowa na terenie zabudowanym V_p - 30 km/h, • Przekrój poprzeczny uliczny, • jezdnia szerokości 5,5 m, • ciąg pieszo-rowerowy min. 3,5m • Szerokość poboczy – minimum 0.5 m, • oświetlenie drogowe • odwodnienie drogi • Planowana długość drogi do przebudowy ok. 460m Należy dowiązać zakres inwestycji do istniejących i projektowanych układów komunikacyjnych. 2. Konstrukcja nawierzchni Zgodnie z rozporządzeniem MTiGM z dnia 02.03.1999 r. w sprawie warunków technicznych jakim powinny odpowiadać drogi publiczne i ich usytuowanie (Dz. U. z 2016 r. poz. 124) kategoria ruchu – KR2, nośność konstrukcji dla obciążenia 100 kN/oś nawierzchnia – kostka brukowa betonowa (kolorystykę należy dowiązać do nowowwybudowanej nawierzchni drogi oraz ciągu pieszko-rowerowego) W razie potrzeby należy przewidzieć: ☒ korektę geometrii skrzyżowań ☒ ewentualną korektę niwelety drogi 3. Elementy bezpieczeństwa ruchu drogowego Wykonawca wykona projekty stałej organizacji ruchu i uzyska wszystkie niezbędne uzgodnienia i akceptacje. 4. Obiekty inżynierskie W pasie drogowym przedmiotowej drogi znajdują się obiekty i urządzenia infrastruktury technicznej, niezwiązane z potrzebami zarządzania drogami lub potrzebami ruchu drogowego. Wykonawca jest zobowiązany do zinventaryzowania obiektów i urządzeń infrastruktury technicznej. Na podstawie inwentaryzacji oraz koncepcji przebudowy drogi należy określić, które obiekty inżynierskie wymagają przebudowy. 5. Propozycje dotyczące odwodnienia i bezpieczeństwa ruchu Należy zastosować odwodnienie drogowe poprzez system kanalizacji deszczowej. 6. Propozycje przebudowy (zabezpieczenia) urządzeń obcych infrastruktury technicznej W przypadku stwierdzenia na projektowanym odcinku kolizji przebudowy drogi z

istniejącą infrastrukturą techniczną, należy zwrócić się do właściciela sieci z wnioskiem o przebudowę urządzeń na koszt właściciela lub ewentualnej partycypacji w kosztach. Następnie należy zaprojektować przebudowę obiektów oraz urządzeń obcych infrastruktury technicznej znajdujących się w liniach rozgraniczających teren inwestycji, kolidujących z projektowaną przebudową. 7. Propozycje dotyczące zadrzewienia Należy wykonać: inwentaryzację zieleni, plan wyrębu drzew i krzewów, w którym winno się przewidzieć, że wszystkie drzewa zagrażające bezpieczeństwu ruchu i uniemożliwiające wykonanie przebudowy ciągu pieszo-jezdnego objęte będą wycinką, projekt nasadzeń. Należy przewidzieć do wycinki zbędne zakrzaczenie. Drzewa i krzewy przewidziane do wycinki należy ponumerować w terenie i na planie sytuacyjno-wysokościowym. 8. Dodatkowe wymagania W trakcie prac projektowych wykonawca uzgodni z zamawiającym rozwiązania sytuacyjne i konstrukcyjne w zakresie układów drogowych, technologii, wzmocnienia podłoża gruntowego.

2) Wspólny Słownik Zamówień(CPV): 71320000-7, 71248000-8

3) Wartość części zamówienia(jeżeli zamawiający podaje informacje o wartości zamówienia):

Wartość bez VAT:

Waluta:

4) Czas trwania lub termin wykonania:

okres w miesiącach:

okres w dniach:

data rozpoczęcia:

data zakończenia: 2019-12-16

5) Kryteria oceny ofert:

Kryterium	Znaczenie
Cena	60,00
Okres związania obowiązkami nadzoru autorskiego	20,00
Okres gwarancji	20,00

6) INFORMACJE DODATKOWE: