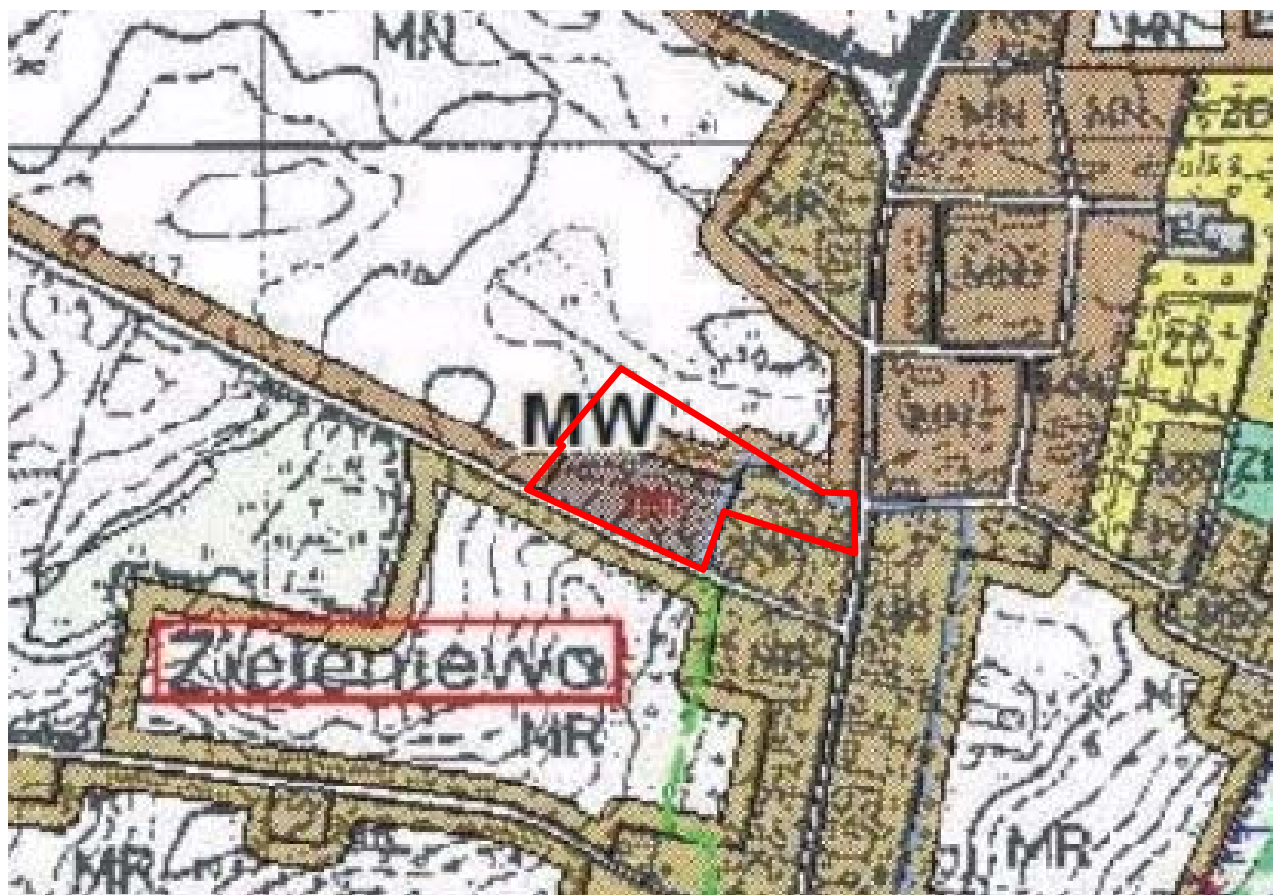


Wyrys ze studium uwarunkowań i kierunków zagospodarowania przestrzennego Gminy Kołobrzeg dla terenów objętych planem









Załącznik nr 2
do Uchwały Nr
Rady Gminy Kołobrzeg
z dnia2021 r.



GRANICE OBSZARU OBJĘTEGO PLANEM

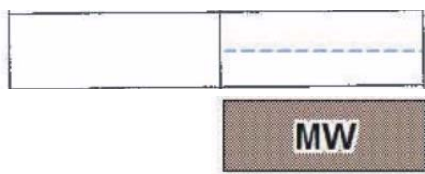


UWARUNKOWANIA I KIERUNKI ZAGOSPODAROWANIA PRZESTRZENNEGO ZAGOSPODAROWANIE I UŻYTKOWANIE TERENÓW

| ISTNIEJĄCE ADAPTOWANE | ISTNIEJĄCE DO LIKWIDACJI | PROJEKTOWANE |
|--|--------------------------|--|
| ZP  | | ZP  |
| MN  | | MN  |
| UT  | | UT  |
| MR  | | MR  |

FUNKCJE DOMINUJĄCE:

- ZIELEŃ PARKOWA I REKREACYJNA
- MIESZKALNICTWO I USŁUGI (INNA DZIAŁALNOŚĆ WEDŁUG USTALEŃ PLANÓW)
- USŁUGI TURYSTYKI
- WIELOFUNKCYJNE ZAINWESTOWANIE WIEJSKIE



GRANICE STREFY B - POŚREDNIEJ OCHRONY KONSERWATORSKIEJ

TERENY ZABUDOWY MIESZKANIOWEJ WIELORODZINNEJ Z USŁUGAMI