










# MIEJSCOWY PLAN ZAGOSPODAROWANIA PRZESTRZENNEGO GMINY KOŁOBRZEG DLA CZĘŚCI OBRĘBU ZIELENIEWO TJ. DLA OBSZARU DZIAŁEK NR 133/1, 133/2, 136/1, 136/2, 136/3, 137/1 OBRĘB ZIELENIEWO

SKALA 1:1000

ZAŁĄCZNIK NR 1  
DO UCHWAŁY NR .....  
RADY GMINY KOŁOBRZEG  
Z DNIA .....2021 R.

## OZNACZENIA GRAFICZNE

-  GRANICE OBSZARU OBJĘTEGO PLANEM
-  LINIE ROZGRANICZAJĄCE TERENY O RÓŻNYM PRZEZNACZENIU LUB RÓŻNYCH ZASADACH ZAGOSPODAROWANIA
-  LINIE ZABUDOWY NIEPRZEKACZALNE
-  TERENY ZABUDOWY MIESZKANIOWEJ WIELORODZINNEJ, USŁUGOWEJ
-  GRANICA STREFY B POŚREDNIEJ OCHRONY KONSERWATORSKIEJ
-  OBIEKTY W RUINIE DO LIKWIDACJI
-  DRZEWA DO ZACHOWANIA
-  MIEJSCA PROPONOWANYCH WJAZDÓW NA TEREN MW,U
-  WYMIAROWANIE LINII ZABUDOWY

