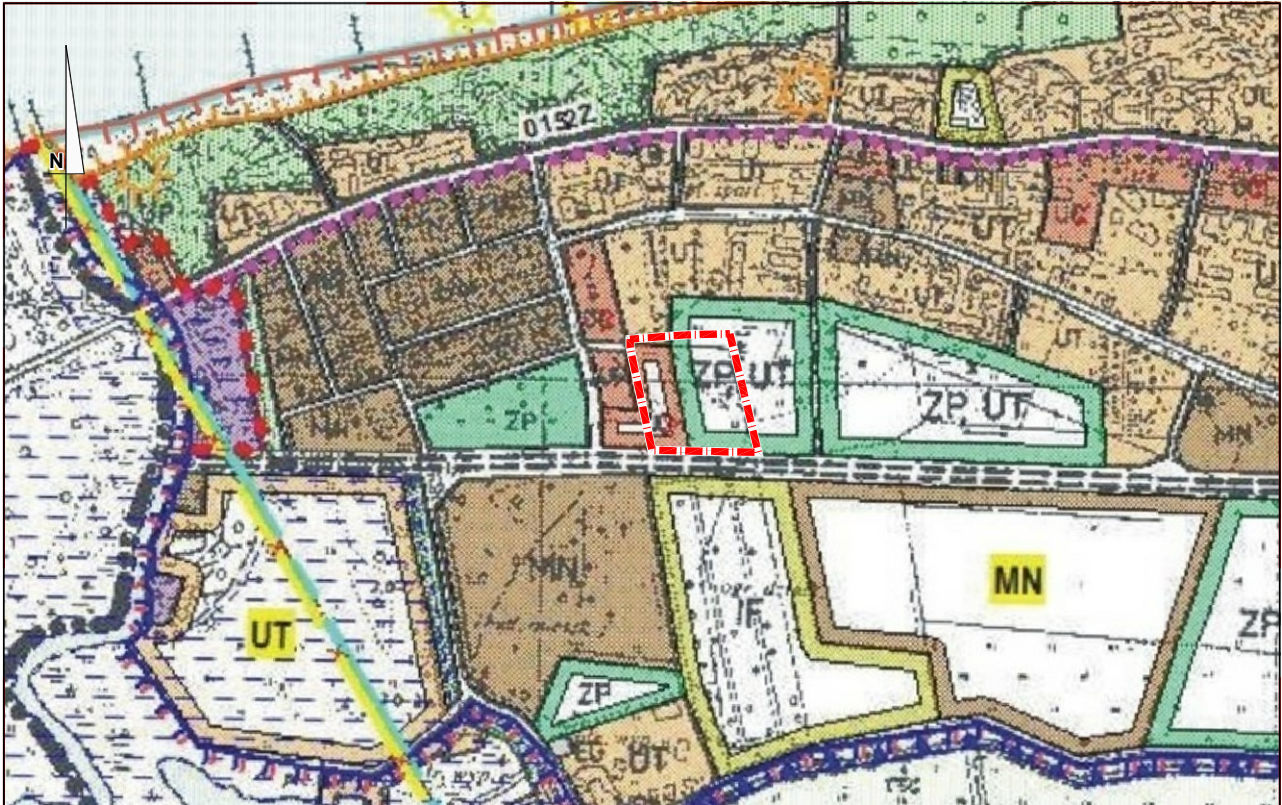


Załącznik Nr 2 do uchwały Nr .../.../20....

Rady Gminy Kołobrzeg

z dnia .... 20.... r.


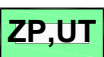
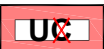
Wyrys ze „Studium uwarunkowań i kierunków zagospodarowania przestrzennego gminy Kołobrzeg”



**STUDIUM UWARUNKOWAŃ I KIERUNKÓW  
ZAGOSPODAROWANIA PRZESTRZENNEGO GMINY KOŁOBRZEG**

przyjęte uchwałą Nr XXXIII/296/2018  
Rady Gminy Kołobrzeg z dnia 16 lutego 2018 r.

**OZNACZENIA:**

-  GRANICA OBSZARU OBJĘTEGO PLANEM
-  ZIELEŃ PARKOWA I REKREACYJNA,  
USŁUGI TURYSTYKI
-  CENTRUM USŁUG MIESZKAŃCÓW I TURYSTÓW

**SKALA 1:10 000**

