





Oznaczenia studium:

 GRANICA SPECJALNEGO OBSZARU OCHRONY SIEDLISK PLH320017 Trzebiatowsko - Kołobrzski Pas Nadmorski

**UWARUNKOWANIA I KIERUNKI ZAGOSPODAROWANIA PRZESTRZENNEGO
ZAGOSPODAROWANIE I UŻYTKOWANIE TERENÓW**

ISTNIEJĄCE ADAPTOWANE	ISTNIEJĄCE DO LIKWIDACJI	PROJEKTOWANE
		LS
R		
ZP 		ZP
MN 		MN
PP 		PP

• **FUNKCJE DOMINUJĄCE:**

- LASY I ZADRZEWIENIA
- GRUNTY ORNE
- ZIELEŃ PARKOWA I REKREACYJNA
- MIESZKALNICTWO I USŁUGI (INNA DZIAŁALNOŚĆ WEDŁUG USTALEŃ PLANÓW)
- ZORGANIZOWANA DZIAŁALNOŚĆ GOSPODARCZA NA WYODREBNIONYCH DZIAŁKACH

• **OBSZARY O OGRANICZONEJ ZABUDOWIE ZE WZGLĘDU NA:**

- REJONY PRZEWAGI KOMPLEKSÓW GLEBOWYCH WYŻSZYCH KLAS
- GRANICE OBSZARU CHRONIONEGO KRAJOBRAZU „KOSZALISKI PAS NADMORSKI”
- GRANICA OBSZARU GÓRNICZEGO „KOŁOBRZEG II” UTWORZONEGO DLA ZŁOŻA LECZNICZYCH WÓD MINERALNYCH
- GRANICA OBSZARU GÓRNICZEGO „MIROCICE” UTWORZONEGO DLA ZŁOŻA ZŁOŻA TORFU LECZNICZEGO

