


Wyrys ze studium uwarunkowań i kierunków zagospodarowania przestrzennego Gminy Kołobrzeg dla terenów objętych planem

Załącznik nr 2
do Uchwały Nr
Rady Gminy Kołobrzeg
z dnia2018 r.

1,2  GRANICE OBSZARÓW OBJĘTYCH PLANEM









Oznaczenia studium:

	GRANICA OBSZARU SPECJALNEJ OCHRONY PTAKÓW PLB320010 Wybrzeże Trzebiatowskie
	GRANICA SPECJALNEGO OBSZARU OCHRONY SIEDLISK PLH320017 Trzebiatowsko - Kołobrzegi Pas Nadmorski

UWARUNKOWANIA I KIERUNKI ZAGOSPODAROWANIA PRZESTRZENNEGO

ZAGOSPODAROWANIE I UŻYTKOWANIE TERENÓW

ISTNIEJĄCE ADAPTOWANE	ISTNIEJĄCE DO LIKWIDACJI	PROJEKTOWANE
ZP 		ZP 
MN 		MN 
UT 		UT 





• FUNKCJE DOMINUJĄCE:

- ZIELEŃ PARKOWA I REKREACYJNA
- MIESZKALNICTWO I USŁUGI (INNA DZIAŁALNOŚĆ WEDŁUG USTALEŃ PLANÓW)
- USŁUGI TURYSTYKI

ISTNIEJĄCE ADAPTOWANE	ISTNIEJĄCE DO LIKWIDACJI	PROJEKTOWANE
		
0251Z	0252Z	

• KOMUNIKACJA

- ROWEROWE, PIESZE I WODNE SZLAKI TURYSTYCZNE
- DROGI POWIATOWE

ISTNIEJĄCE ADAPTOWANE	PROJEKTOWANE
	
	

• ŚRODOWISKO PRZYRODNICZE

- GRANICE OBSZARU CHRONIONEGO KRAJOBRAZU „KOSZALISKI PAS NADMORSKI”
- GRANICA PASA OCHRONNEGO PASA NADBRZEŻNEGO BRZEGU MORSKIEGO obejmująca obszar bezpośredniego zagrożenia powodzią