

MIEJSCOWY PLAN ZAGOSPODAROWANIA PRZESTRZENNEGO GMINY KOŁOBRZEG W CZĘŚCI OBRĘBU GRZYBOWO

Załącznik nr 1a
do Uchwały Nr
Rady Gminy Kołobrzeg
z dnia 2018 roku

SKALA: 1:500





Województwo: zachodniopomorskie
Powiat: kołobrzegi
Jedn. ewid.: 320804_2, Kołobrzeg (gm. wiejska)
Obręb: 0002, Grzybowo
Działka: 123/1

Mapa Zasadnicza
Skala 1:500



Układ wsp. płaskich: 2000, strefa 5(15), ukł. wys.: Kron86

OZNACZENIA GRAFICZNE:

-  GRANICA OBSZARU OBJĘTEGO ZMIANĄ PLANU
-  LINIE ROZGRANICZAJĄCE TERENY O RÓŻNYM PRZEZNACZENIU LUB RÓŻNYCH ZASADACH ZAGOSPODAROWANIA
-  NIEPRZEKRACZALNE LINIE ZABUDOWY
-  **UT** TEREN ZABUDOWY USŁUG TURYSTYKI

