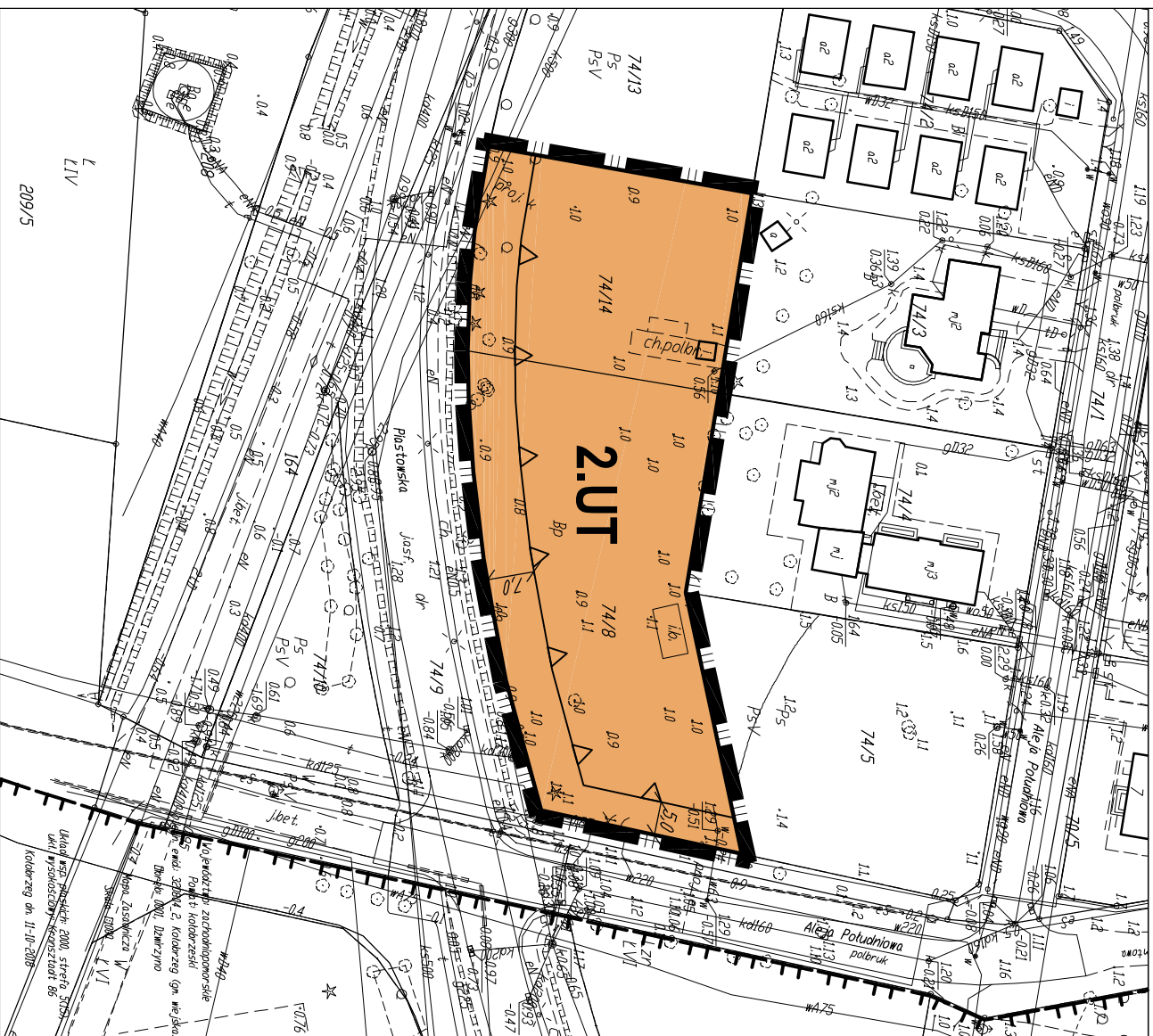


MIEJSCOWY PLAN ZAGOSPODAROWANIA PRZESTRZENNEGO GMINY KOŁOBRZEG W CZĘŚCI OBRĘBU DŻWIRZYNO

Załącznik nr 1B do Uchwały Nr _____





Radny Gminy Kołobrzeg z dnia _____





SKALA 1:1000



OZNACZENIA:

-  GRANICA TERENU OBJĘTEGO PLANEM
-  LINIE ROZGRANICZAJĄCE TERENY O RÓŻNYM PRZEZNACZENIU LUB O RÓŻNYCH ZASADACH ZAGOSPODAROWANIA
-  TEREN ZABUDOWY USŁUG TURYSTYKI
-  LINIE ZABUDOWY NIEPRZEKRAČAJALNE

OZNACZENIA INFORMACYJNE (nie będące ustaleniami planu):

-  GRANICA OBSZARU NATURA 2000 TRZEBIATOWSKO-KOŁOBZESKI PAS NADMORSKI PLH 320017 ORAZ GRANICA OBSZARU NATURA 2000 WYBRZEŻE TRZEBIATOWSKIE PLB 320010
-  OBSZAR PLANU ZNAJDUJE SIĘ W GRANICACH:
- OBSZARU I TERENU GÓRNICZEGO "KOŁ OBRZEG II" DLA ZŁOŻA WODY LECZNICZEJ
- PASA OCHRONNEGO PASA NADBRZEŻNEGO BRZEGU MORSKIEGO

Przewodniczący Rady Gminy