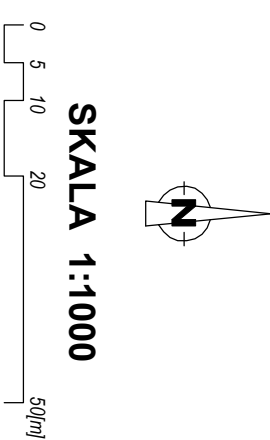







# MIEJSCOWY PLAN ZAGOSPODAROWANIA PRZESTRZENNEGO GMINY KOŁOBRZEG W CZĘŚCI OBRĘBU DŻWIRZYNO

Załącznik nr 1A do Uchwały Nr \_\_\_\_\_

Rady Gminy Kołobrzeg z dnia \_\_\_\_\_



### OZNACZENIA:

-  GRANICA TERENU OBJĘTEGO PLANEM
-  LINIE ROZGRANICZAJĄCE TERENY O RÓŻNYM PRZEZNACZENIU LUB O RÓŻNYCH ZASADACH ZAGOSPODAROWANIA
-  TEREN ZABUDOWY USŁUG TURYSTYKI
-  LINIE ZABUDOWY NIEMPRZEKRACZALNE
-  ISTNIEJĄCE DRZEWA DO ZACHOWANIA

OBSZAR PLANU ZNAJDUJE SIĘ W GRANICACH:  
- OBSZARU I TERENU GÓRNICZEGO "KOŁOBRZEG II" DLA ZŁOŻA WODY LECZNICZEJ  
- PASA OCHRONNEGO PASA NADBRZEŻNEGO BRZEGU MORSKIEGO

Przewodniczący Rady Gminy

Urząd Miasta Kołobrzeg, 2000, strona 5153,  
ul. Pryszkowska 4, 79-101 06  
Kołobrzeg, 14-0-2018