

**Autorska Pracownia
Projektowa mgr inż. Bartosz
Sontowski**
ul. Wierzbowa 8,
75- 635 Koszalin
tel. 0 502 168 562
tel/fax. (094) 347 32 15
adres do korespondencji:
Świerkowa 27, 75-644
Koszalin

Projekt wykonawczy

Budowa dojścia do plaży z ul. H. Sawickiej w Dźwirzynie

Projekt jest zlokalizowany na działce nr: 47, 757 w obrębie Dźwirzyno.

BRANŻA DROGOWA

Inwestor: Gmina Kołobrzeg, ul. Trzebiatowska 48A, 78-100 Kołobrzeg.

Zawartość opracowania


- Uzgodnienia
- Opis techniczny
- Rysunki :
 1. Projekt zagospodarowania terenu skala 1:500
 - 2.1 Przekroje normalne skala 1:50
 - 2.2 Widok ogrodzenia panelowego skala 1:50
 3. Profil podłużne skala 1:50/500
 4. Przekroje poprzeczne skala 1:100

Branża drogowa:

projektował: mgr inż. Bartosz Sontowski
upr. nr ZAP/0115/POOD/07

sprawdził: mgr inż. Jan Sontowski

upr § 2 ust.1, § 5 ust.1, § 13 ust.1p.3b nr A/PB/8300/40/84 WBPPAiNB Koszalin
upr. ZAP/0204/POOS/10



Miejsce i data: **Kołobrzeg, 27.03.2014**

**Starostwo Powiatowe
Zespół Uzgadniania
Dokumentacji Projektowej
ul. Gryfitów 4-6, 78-100 Kołobrzeg**

**OPINIA GN.6630.160.2014
o uzgodnieniu dokumentacji projektowej**

Podstawa prawna wydania opinii:

art. 7d pkt 2 ustawy z dnia 17 maja 1989 r. Prawo geodezyjne i kartograficzne (t.j. Dz.U. z 2010 r. Nr 193 poz. 1287 z późn. zm.) oraz § 20 ust. 1 rozporządzenia Ministra Rozwoju Regionalnego i Budownictwa z dnia 2 kwietnia 2001 r. w sprawie geodezyjnej ewidencji sieci uzbrojenia terenu oraz zespołów uzgadniania dokumentacji projektowej (Dz.U. Nr 38 poz. 455)

UZGADNIA

Przedmiot uzgodnienia: **budowa dojścia do plaży z ul. H. Sawickiej**

Lokalizacja: **DŹWIRZYNO gm. Kołobrzeg, ul. Wyzwolenia, dz.: 47, 757**

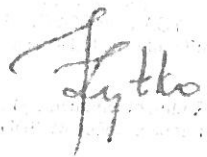
Dla: **GMINA KOŁOBRZEG**
78-100 Kołobrzeg ul. Trzebiatowska 48A

Na zlecenie z dnia 24.03.2014

Data wpływu: 25.03.2014

1. Uzgodnienie zachowuje ważność przez okres 3 lat od dnia wydania.
2. Uzgodnienie traci ważność gdy inwestor lub organ administracji architektoniczno-budowlanej a także organ nadzoru budowlanego powiadomią o utracie ważności, zmianie lub uchyleniu decyzji: o warunkach zabudowy, o ustaleniu lokalizacji inwestycji celu publicznego, o zatwierdzeniu projektu budowlanego, o pozwoleniu na budowę.
3. W przypadkach określonych w pkt 2) inwestor jest zobowiązany zawiadomić bezzwłocznie tutejszy Zespół.
4. Wszystkie odstępstwa od uzgodnionej dokumentacji wymagają dodatkowego uzgodnienia w tutejszym Zespole.
5. Przed wejściem w teren należy uzyskać zgodę właścicieli gruntów na ułożenie przewodów uzbrojenia podziemnego na ich nieruchomościach.
6. Inwestorzy są obowiązani do zapewnienia wyznaczenia przez uprawnione jednostki wykonawstwa geodezyjnego usytuowania w terenie obiektów budowlanych wymagających pozwolenia na budowę.
7. Po zrealizowaniu obiektu, należy zlecić uprawnionej jednostce wykonawstwa geodezyjnego inwentaryzację powykonawczą (w przypadku przewodów podziemnych przed ich zasypaniem).
8. Integralną część niniejszego uzgodnienia stanowią mapy z uwidocznionym projektem inwestycji.
9. Postępowanie niezgodne z ww. przepisami podlega karze grzywny orzekanej na podstawie przepisów o postępowaniu w sprawach o wykroczenia (art.48 ust.1 pkt 6 i ust.2 Ustawy)
10. Uzgodnienie niniejsze nie dotyczy odniesienia projektowanych przewodów do sieci uzbrojenia o charakterze zastrzeżonym. Uzgodnienie w tym zakresie należy uzyskać w Wojewódzkim Sztabie Wojskowym w Szczecinie.

Uwagi i zalecenia do projektu: Zgodnie z załączoną kopią protokołu nr **GN.6630.160.2014** z dnia **25.03.2014**



Handwritten signature of J. Fytko, likely representing the competent authority.

1/3

Miejsce i data: Kołobrzeg, dn. 25.03.2014

PROTOKÓŁ Nr GN.6630.160.2014

uzgodnienia dokumentacji projektowej

Przedmiot uzgodnienia: **budowa dojścia do plaży z ul. H. Sawickiej**

Lokalizacja: **DŹWIRZYNO gm. Kołobrzeg, ul. Wyzwolenia, dz.: 47, 757**

Projektant: **BARTOSZ SONTOWSKI**

Inwestor: **GMINA KOŁOBRZEG**
78-100 Kołobrzeg ul. Trzebiatowska 48A

Na podstawie zlecenia nr: z dnia **24.03.2014** Data wpływu do ZUDP: **25.03.2014**

Zespół Uzgadniania Dokumentacji Projektowej uzgadnia / ~~nie uzgadnia~~ ww. obiekt(u)

branża	treść uzgodnienia, data i podpis uzgadniającego
<p>Polska Spółka Gazownictwa sp. z o.o. ul. M.Kasprzaka 25, 01-224 Warszawa Oddział w Poznaniu</p> <hr/> <p>Zakład w Koszalinie ul. Polczyńska 55/57, 75-808 Koszalin tel. 94 348 41 00, faks 94 346 01 60 NIP 525 24 96 411 KRS 0000374001 REGON 142739519</p> <p>gazownicza</p>	<p>25.03.14</p> <p><i>nie dotyczy</i></p> <p>Mistrz Sieci i Instalacji <i>[Podpis]</i> Artur Zajac</p>
<p>Energie Operator S.A. Oddział w Koszalinie Rejon Wyszewskich w Kołobrzegu ul. Piłsudskiego 3 78-100 Kołobrzeg NIP 883-080-12-40</p> <p><i>uzgodnienie z wyginięciem</i></p> <p>energetyczna</p>	<p>26.03.2014</p> <p><i>Uzgodnienie</i></p> <p>Kierownik Działu Dokumentacji Energetycznej <i>[Podpis]</i> Grzegorz Fokul</p>
<p><i>[Podpis]</i></p> <p>telekomunikacyjna</p>	<p>TF S.A. Plan Technicznej Obsługi Klienta Region Operacyjnego Utrzymania Sieci i Usług w Górzyniu Dział Zarządzania Zasobami Sieci - Szczecin</p> <p>L. dz. <u>160</u> 201 <u>4</u> r.</p> <p>Uzgodniono z zastrzeżeniem uwag <u>29</u> wg przekazanego załącznika</p> <p><u>Kołobrzeg 25.03.14</u> <u>Mirosław Kaszorek</u> Miejscowość Data Dział Zarządzania Zasobami Sieci w Szczecinie</p>
<p>MIEJSKIE WODOCIĄGI I KANALIZACJA Spółka z ograniczoną odpowiedzialnością w Kołobrzegu</p> <p>STARZY INSPEKTOR OS. TECHNICZNYCH Tadeusz Kajda</p> <p>wodociągowo-kanalizacyjna</p>	<p><i>Uzgodnienie nr 209/2014</i></p> <p><i>uzgadnia się bez uwag</i></p> <p><i>25.03.2014</i></p>


branża	treść uzgodnienia, data i podpis uzgadniającego	
<p>drogowa</p>	<p>Uzgodnienia dokonano poka ZUDP Urząd Miejski w Stupsku NP - pas - 60/134-2/14 z dnia 13.03.2014</p>	
<p>ENERGA Oświetlenie Sp. z o.o. Rejon Usług Oświetleniowych Kołobrzeg ul. Rolna 3 78-100 Kołobrzeg M +48 691 040 890 energetyczna (oświetlenie drogowe)</p>	<p>Sieć oświetleniowa U. b. Koszarny - me obły - Kierownik Rejonowego Działu Realizacji Usług Kołobrzeg Andrzej Filipiński</p>	
<p>Urząd Gminy</p>	<p>Uzgodniono.</p> <p>INSPEKTOR ds. planowania przestrzennego mgr inż. Maria Małgorzata WILCZYŃSKA</p>	
<p style="writing-mode: vertical-rl; transform: rotate(180deg);">CZŁONKOWIE ZESPOŁU UZGADNIANIA DOKUMENTACJI PROJEKTOWEJ</p>	<p>POWIATOWY INSPEKTORAT NADZORU BUDOWLANEGO w Kołobrzegu ul. Piastowska 9 78-100 Kołobrzeg</p> <p>Powiatowy Inspektor Nadzoru Budowlanego</p>	<p>Uzgodniono bez uwag</p> <p>POWIATOWY INSPEKTOR NADZORU BUDOWLANEGO inż. Danuta Jabłońska</p>
	<p>POWIATOWE KOŁOBRZEGU BUDOWNICTWA ul. Piastowska 4-6, tel. 35 701 60 78-100 KOŁOBRZEG Starostwo Powiatowe Wydział Budownictwa</p>	<p>Uzgodniono bez uwag</p> <p>PODINSPEKTOR Danuta Grabska</p>
	<p>ZARZĄD DRÓG POWIATOWYCH w Kołobrzegu ul. Gryllów 8, tel. 352 88 10 78-100 KOŁOBRZEG</p> <p>Zarząd Dróg Powiatowych w Kołobrzegu</p>	<p>Uzgodniono, na czas prowadzenia prac w działce Nr. 47 inwestor winien uzyskać zgodę ZDP Kołobrzeg</p> <p>SPECJALISTA Czesław Malinowski</p>
<p>Przewodniczący ZUDP</p>	<p>Uzgodniono</p> <p>Geod. ul.</p>	

27.03.2014


ZAŁĄCZNIK DO PROTOKOŁU ZUDP NR 160/2014

1. Przekazać plac budowy z udziałem Orange Polska S.A. Wydział Utrzymania Usług i Infrastruktury tel: 94 348 9014.
2. Prace w pobliżu urządzeń podziemnych Orange Polska S.A. prowadzić ręcznie z zachowaniem szczególnej ostrożności.
3. Przy skrzyżowaniach i zbliżeniach z urządzeniami Orange Polska S.A. zachować odległości wynikające z polskich i branżowych norm.
4. W miejscach zbliżeń i skrzyżowań z kablami OTK i TKD zlecić wytyczenie trasy: Dostarczanie i Serwis Usług, Wydział Ewidencji i Zarządzania Danymi o infrastrukturze 2-Wrocław ul. Os. Przyjaźni 116, 61-685 Poznań, tel. 61 869 83 42.
5. Przy niwelacji terenu doprowadzić do zachowania normatywnej głębokości dla infrastruktury Orange Polska S.A.
6. Przed rozpoczęciem prac ziemnych, ustalić głębokość ułożenia podziemnej infrastruktury Orange Polska S.A., metodą przekopu próbnego. W szczególnych przypadkach prace ziemne prowadzić pod nadzorem pracownika Orange Polska S.A. Nadzór nad pracami prowadzi Wydział Utrzymania Usług i Infrastruktury tel: 94 348 9014.
7. Przed zasypaniem skrzyżowań projektowanej infrastruktury z urządzeniami OP zgłosić ten fakt celem sprawdzenia poprawności wykonania prac.
8. Nie ujawnione na planszach koordynacyjnych kolizje z urządzeniami OP, można usunąć po uzyskaniu zgody OP, na wyłączny koszt Inwestora.
9. Uszkodzenia infrastruktury powstałe w trakcie prac ziemnych, będą naprawione na wyłączny koszt Inwestora.
10. Dokonać regulacji wjazdu i pokryw studni kablowych, do poziomu wyznaczonego przez projektowane rzędne wysokościowe. Regulacja i wymiana uszkodzonych w trakcie prac elementów studni na koszt Inwestora.
11. Projektowane studnie kablowe należy umiejscowić w odległości, co najmniej 0,5m od studni będących własnością Orange Polska S.A. Zachować minimum 0,5m przy zbliżeniach z istniejącą kanalizacją kablową OP.
12. Na etapie wykonawstwa należy zastosować pokrywy studni kablowych z logo innym od używanego przez Orange Polska S.A.
13. Zakończenie zadania inwestycyjnego wymaga zgłoszenia do Orange Polska S.A. Wydział Utrzymania Usług i Infrastruktury tel: 94 348 9014, celem uczestnictwa w odbiorze i sprawdzenia prawidłowości wykonania prac w pobliżu infrastruktury nadziemnej i podziemnej OP.

Mirosław Kaczorek



ORANGE POLSKA S.A.
Wydział Utrzymania Usług i Infrastruktury
Dział Ewidencji i Zarządzania Danymi o Infrastrukturze 4-Bydgoszcz
Al. Wyzwolenia 70 p. 334
71-510 Szczecin
tel. 91 481 87 01



tu zgodność z oryginałem:





27.03.2014

0.7

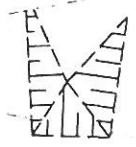
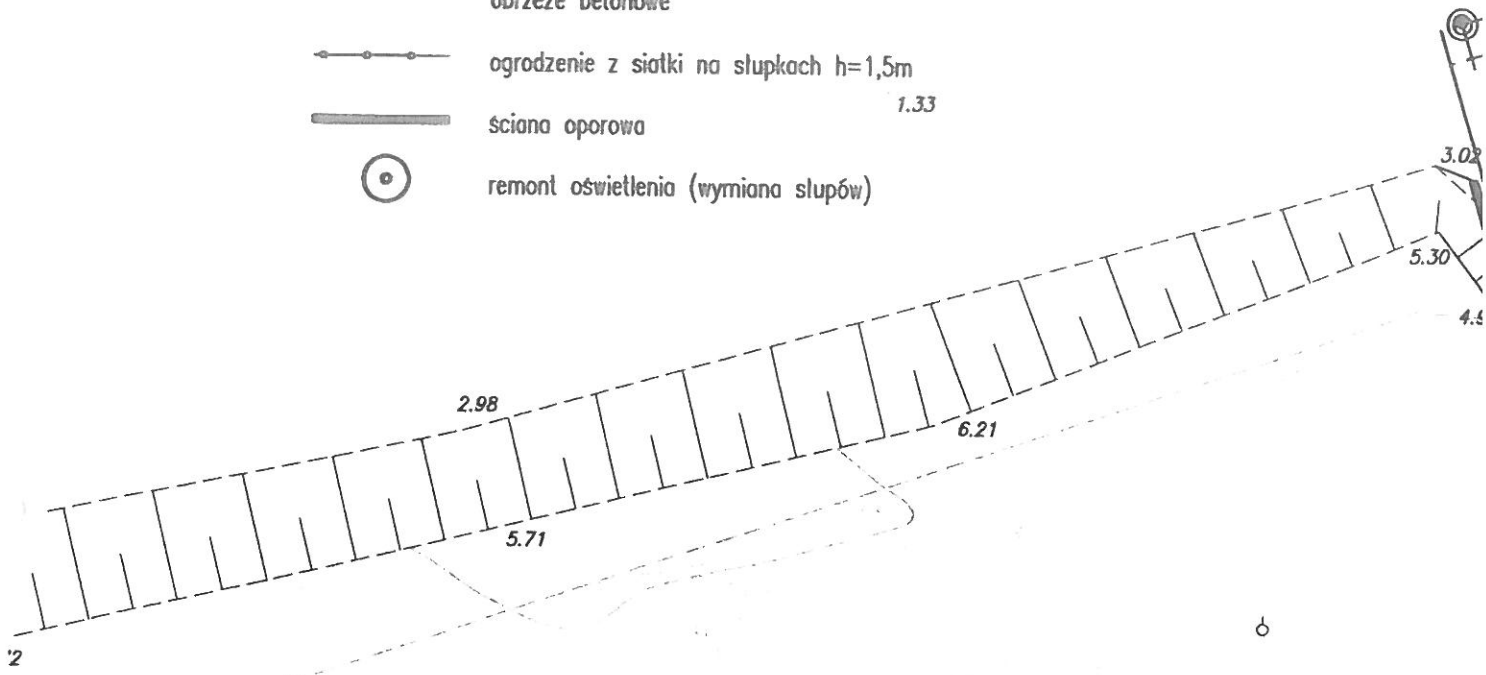
0.78

0.4

Legenda:

-  obrzeże betonowe
-  ogrodzenie z siatki na słupkach h=1,5m
-  sciana oporowa
-  remont oświetlenia (wymiana słupów)

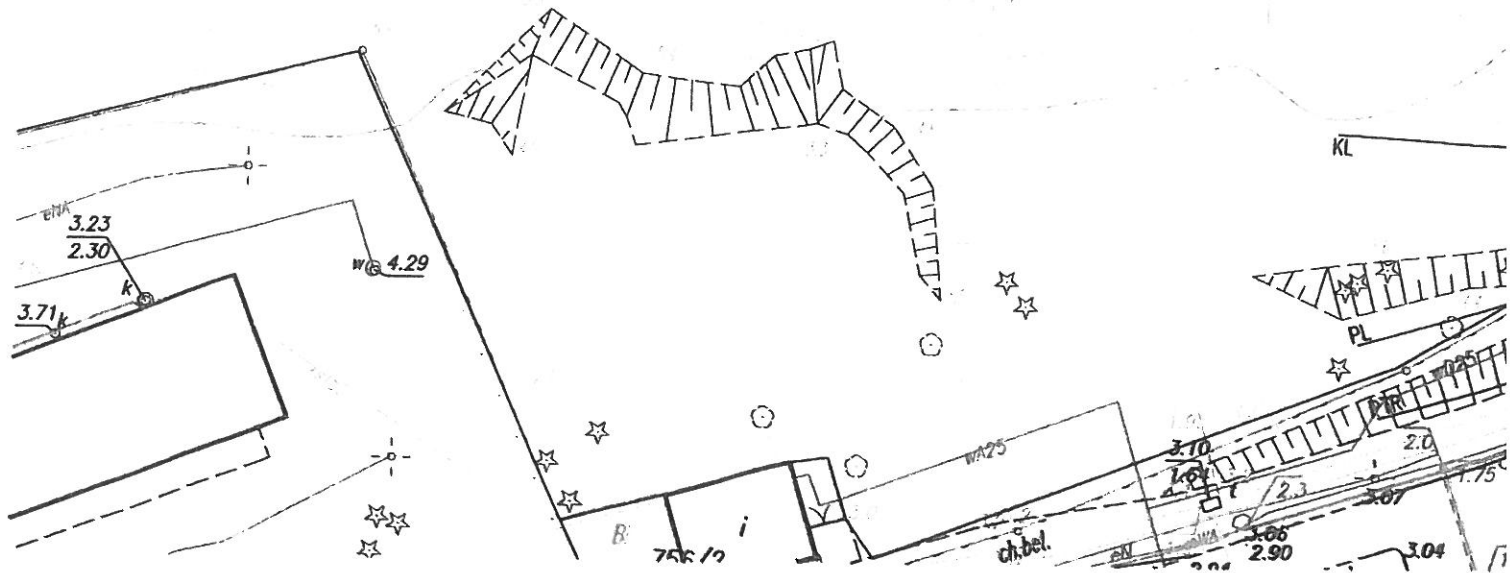
1.33



W - 1	WCOO
E = 5526020.023m	
N = 6003298.530m	
alfa = 22.8835 GRAD	
T1 = 22.0m T2 = 22.5m	
L1 = 24.0m R = 16.000m	

W - 2	WCOO
E = 5526022.544m	
N = 6003298.910m	
alfa = 22.8835 GRAD	
T1 = 18.17m T2 = 18.17m	
L1 = 35.95m R = -100.00m	

757



WYPIS
Z MIEJSCOWEGO PLANU ZAGOSPODAROWNIA
PRZESTRZENNEGO MIEJSCOWOŚCI DŹWIRZYNO

Zgodnie z miejscowym planem zagospodarowania przestrzennego miejscowości Dźwirzyno zatwierdzonym Uchwałą Nr IX / 53 / 2007 Rady Gminy Kołobrzeg z dnia 31 maja 2007 r. ogłoszonym w Dz. Urz. Wojew. Zachodniopomorskiego Nr 81 z dnia 10.07.2007r. poz. 1309 .

Urząd Gminy Kołobrzeg zaświadcza , że niżej wymienione działki :

nr 757 położona w obrębie ewidencyjnym Dźwirzyno leży na terenach opisanych symbolami A1 TP, A2a,b,c,d ZL , 92KP, 93KP, 68KPJ zgodnie z rysunkiem planu i przeznaczone są pod:

Dla terenu funkcjonalnego oznaczonego na rysunku planu symbolem A1 TP obowiązują następujące ustalenia:

- 1) przeznaczenie terenu - teren plaży nadmorskiej;
- 2) zasady zagospodarowania i użytkowania terenu:
 - a) teren plaży nadmorskiej stanowiącej integralną część pasa technicznego przeznaczonego do utrzymania brzegu morskiego w stanie zgodnym z wymogami bezpieczeństwa i ochrony środowiska – art. 36 ustawy z dnia 21 marca 1991 r. o obszarach morskich Rzeczypospolitej Polskiej i administracji morskiej (Dz. U. z 2003 r. Nr 153, poz. 1502 z późn. zm.);
 - b) zachowuje się naturalny charakter plaży z możliwością lokalizacji budowli hydrotechnicznych i urządzeń związanych z nawigacją oraz wykonywania prac związanych z ochroną pasa nadbrzeżnego;
 - c) w obrębie brzegu morskiego, szczególnie na odcinku 343,3 – 345,4 km zaznacza się erozyjne oddziaływanie morza i ze względu na duże zagrożenie wymaga on sztucznego zasilania i modernizacji umocnień brzegowych zgodnie z ustawą z dnia 28 marca 2003 r. o ustanowieniu programu wieloletniego „Program ochrony brzegów morskich” (Dz. U. z 2003 r., Nr 67, poz. 621);
 - d) dopuszcza się lokalizację tymczasowych - sezonowych urządzeń rekreacji plażowej takich jak baseny i zjeżdźalnie;
 - e) zakaz lokalizacji obiektów gastronomii, handlu i przystani motorowego sprzętu wodnego;
 - f) wykorzystanie pasa technicznego w innym celu niż ochrona brzegu morskiego może odbywać się jedynie za zgodą Dyrektora Urzędu Morskiego w Słupsku, który jednocześnie określi warunki tego wykorzystania;
 - g) w przypadku zamierzenia wykonania trwałej zabudowy na obszarze pasa technicznego należy uzyskać stosowną zgodę Dyrektora Urzędu Morskiego w Słupsku;
 - h) zakaz użytkowania urządzeń powodujących przekraczanie dopuszczalnego poziomu hałasu dla terenów rekreacyjno-wypoczynkowych poza miastem zgodnie z przepisami odrębnymi, za wyjątkiem urządzeń nagłaśniających związanych z zapewnieniem bezpieczeństwa użytkowników plaży oraz wykonywania prac ochronnych;
- 3) zasady ochrony środowiska, przyrody i krajobrazu - teren znajduje się w obszarze chronionego krajobrazu „Koszaliński Pas Nadmorski” i w obszarze specjalnej ochrony ptaków Natura 2000 „Zatoka Pomorska” w związku z czym należy uwzględnić uwarunkowania zawarte w § 9 ustaleń planu;
- 4) zasady zagospodarowania terenów podlegających ochronie na podstawie przepisów odrębnych - teren znajduje się w pasie techniczny pasa nadbrzeżnego brzegu morskiego i w obszarze górniczym „Kołobrzeg II” utworzonym dla ochrony złoża leczniczych wód mineralnych „Kołobrzeg” - w związku z czym należy uwzględnić uwarunkowania zawarte w § 9 ustaleń planu;
- 5) zasady obsługi komunikacyjnej - wjazd samochodów na plażę tylko dla pojazdów uprawnionych, specjalnych i związanych z ochroną brzegu morskiego w rejonach wyznaczonym przez Urząd Morski;
- 6) zasady obsługi w infrastrukturę techniczną - w obrębie plaży dopuszcza się doprowadzenie kabli energetycznych i telefonicznych oraz wodociągu.

Dla terenu funkcjonalnego oznaczonego na rysunku planu symbolami A2a,b,c,d,e,f, ZL obowiązują następujące ustalenia:

- 1) przeznaczenie terenu - teren lasu;
- 2) zasady zagospodarowania i użytkowania terenu:
 - a) teren leśny stanowiący integralną część pasa technicznego przeznaczonego do utrzymania brzegu morskiego w stanie zgodnym z wymogami bezpieczeństwa i ochrony środowiska – art. 36 ustawy z dnia 21 marca 1991 r. o obszarach morskich Rzeczypospolitej Polskiej i administracji morskiej (Dz. U. z 2003 r. Nr 153, poz. 1502 z późn. zm.);
 - b) zachowuje się las nadbrzeżny jako las glebochronny na wydmach na podstawie art. 15 ustawy z dnia 28 września 1991r. o lasach (Dz. U. Nr 102, poz. 444 z późn. zm.);
 - c) gospodarka leśna winna być prowadzona zgodnie z ustaleniami planu urządzenia lasu pasa technicznego;
 - d) dopuszcza się lokalizację budowli hydrotechnicznych i urządzeń związanych z nawigacją oraz wykonywania prac związanych z ochroną pasa nadbrzeżnego;
 - e) utrzymuje się istniejące przejścia piesze i wjazdy techniczne na plażę w obrębie terenów od A2a ZL do A2e ZL z możliwością ich przebudowy, ustanowione przez Urząd Morski w Słupsku;

- f) wykorzystanie pasa technicznego w innym celu niż ochrona brzegu morskiego może odbywać się jedynie za zgodą Dyrektora Urzędu Morskiego w Słupsku, który jednocześnie określi warunki tego wykorzystania;
 - g) w przypadku zamierzenia wykonania trwałej zabudowy na obszarze pasa technicznego należy uzyskać stosowną zgodę Dyrektora Urzędu Morskiego w Słupsku;
 - h) utrzymuje się istniejące lokalizacje zabudowy i dopuszcza lokalizację nowych obiektów sanitarnych z zapleczem usługowym związanych z obsługą turystów w rejonach przejść na plażę w uzgodnieniu z Urzędem Morskim;
 - i) w obszarze A2f ZL dopuszcza się lokalizację nowych przejść pieszych na plażę po wcześniejszym uzgodnieniu ich przebiegu z Urzędem Morskim w Słupsku;
- 3) zasady ochrony środowiska, przyrody i krajobrazu - teren znajduje się w obszarze chronionego krajobrazu „Koszaliński Pas Nadmorski” i w części w specjalnym obszarze ochrony siedlisk Natura 2000 „Trzebiatowsko - Kołobrzegi Pas Nadmorski” w związku z czym należy uwzględnić uwarunkowania zawarte w § 9 ustaleń planu;
 - 4) zasady zagospodarowania terenów podlegających ochronie na podstawie przepisów odrębnych - teren znajduje się w obszarze górniczym „Kołobrzeg II” dla złoża wód leczniczych i w pasie technicznym pasa nadbrzeżnego brzegu morskiego, w związku z czym należy uwzględnić uwarunkowania zawarte w § 9 ustaleń planu;
 - 5) zasady obsługi komunikacyjnej:
 - a) przejazd samochodów na plażę tylko dla pojazdów uprawnionych, specjalnych i związanych z ochroną brzegu morskiego w rejonie wyznaczonym przez Urząd Morski;
 - b) istniejące i projektowane przejścia piesze na plażę – projekty planowanych przejść w pasie technicznym należy uzgodnić z Urzędem Morskim w Słupsku;
 - 6) zasady obsługi w infrastrukturę techniczną - dopuszcza się doprowadzenie kabli energetycznych i telefonicznych oraz wodociągu i kanalizacji sanitarnej w pasach przejść i dojazdów do plaży.

Dla terenów funkcjonalnych oznaczonych na rysunku planu symbolami KP obowiązują następujące ustalenia:

- 1) przeznaczenie podstawowe – ciąg pieszy;
- 2) przeznaczenie uzupełniające:
 - a) wyposażenie techniczne ciągu;
 - b) dopuszcza się wykorzystanie okresowe ciągów pieszych jako dojazdów eksploatacyjnych do terenów do których nie ma innych dojazdów środkami transportu nie powodującymi zniszczenia nawierzchni;
 - c) dopuszcza się wykorzystywanie ciągu pieszego do przejazdu pojazdów specjalnych;
 - d) infrastruktura techniczna projektowana dopuszczona w liniach rozgraniczających:
 - woda - o średnicy DN/OD 110-250 mm;
 - kanalizacja ściekowa tłoczna – o średnicy DN/OD 110-200 mm;
 - kanalizacja ściekowa grawitacyjna- o średnicy DN/OD 200-315 mm;
 - kanalizacja deszczowa o średnicy DN/ID 250- 1000 mm;
 - gazociąg;
 - kable elektryczne średniego i niskiego napięcia;
 - oświetlenie drogi;
 - kable telefoniczne;
- 3) zasady zagospodarowania:
 - a) szerokość w liniach rozgraniczających zmienna od 2,5 do 10,0 m – zgodnie z rysunkiem planu;
 - b) dopuszcza się nawierzchnię z polbruku, kamienia i żwiru;
- 4) zasady zagospodarowania terenów podlegających ochronie na podstawie przepisów odrębnych – wszystkie ciągi piesze znajdują się w obszarze górniczym „Kołobrzeg II” dla złoża wód leczniczych, a niektóre z nich w obszarach podlegających ochronie zgodnie z rysunkiem planu i uwarunkowaniami zawartymi w § 9 ustaleń planu.

Dla terenów funkcjonalnych oznaczonych na rysunku planu symbolami KPJ obowiązują następujące ustalenia:

- 1) przeznaczenie podstawowe – ciąg pieszo-jezdny;
- 2) przeznaczenie uzupełniające:
 - a) wyposażenia techniczne ciągu;
 - b) w obrębie 63KPJ i 65KPJ ścieżka rowerowa i pieszy szlak turystyczny;
 - c) infrastruktura techniczna projektowana dopuszczona w liniach rozgraniczających:
 - woda - o średnicy DN/OD 110-250 mm;
 - kanalizacja ściekowa tłoczna – o średnicy DN/OD 110-200 mm;
 - kanalizacja ściekowa grawitacyjna- o średnicy DN/OD 200-315 mm;
 - kanalizacja deszczowa o średnicy DN/ID 250- 1000 mm;
 - gazociąg;
 - kable elektryczne średniego i niskiego napięcia;
 - oświetlenie drogi;
 - kable telefoniczne;
- 3) zasady zagospodarowania:
 - a) szerokość w liniach rozgraniczających zmienna od 3,0 do 30,0 m – zgodnie z rysunkiem planu,

- b) dopuszcza się nie wyodrębniania jezdni i chodników;
 - c) w pasie ciągu pieszo-jezdnego dopuszcza się oświetlenie;
 - d) w obrębie 69KPJ dopuszcza się poruszanie tylko pojazdów specjalnych i pojazdów uprawnionych;
 - e) w obrębie 74KPJ dopuszcza się ruch samochodów związanych z ALP;
 - f) 70KPJ – niepubliczny ciąg pieszo-jezdny;
- 4) zasady zagospodarowania terenów podlegających ochronie na podstawie przepisów odrębnych – wszystkie ciągi pieszo-jezdne znajdują się w obszarze górniczym „Kołobrzeg II” dla złoża wód leczniczych, a niektóre z nich w obszarach podlegających ochronie zgodnie z rysunkiem planu i uwarunkowaniami zawartymi w § 9 ustaleń planu.

nr 47 położona w obrębie ewidencyjnym **Dźwirzyno** leży na terenach opisanych symbolami **07KDL, 02KDZ, 01KDG** zgodnie z rysunkiem planu i przeznaczone są pod:

Dla terenów funkcjonalnych oznaczonych na rysunku planu symbolem 02KDZ obowiązują następujące ustalenia:

- 1) przeznaczenie podstawowe – droga publiczna, klasy drogi zbiorczej w części obejmować będzie odcinek obecnej drogi powiatowej (część ul. Wyzwolenia – 02KDZ) oraz nowo projektowanej drogi łączącej ul. Wyzwolenia w pierwszym etapie z ul. Piastowską (03KDZ), a docelowo z projektowaną obwodnicą (05KDZ i 06KDZ, TI);
W planie projektuje się etapowo zmianę odcinka zachodniego poprzez poprowadzenie drogi projektowaną trasą obwodnicą z wykluczeniem ul. Wyzwolenia i dalej nasypem stanowiącym jednocześnie wał przeciwpowodziowy i mostem przez kanał Resko w kierunku zachodnim;
 - 2) przeznaczenie uzupełniające:
 - a) wał przeciwpowodziowy dla odcinka drogi 06KDZ, TI;
 - b) wyposażenie techniczne drogi;
 - c) infrastruktura techniczna projektowana dopuszczona w liniach rozgraniczających drogi;
 - woda - o średnicy DN/OD 110-250 mm;
 - kanalizacja ściekowa tłoczna – o średnicy DN/OD 110-200 mm;
 - kanalizacja ściekowa grawitacyjna- o średnicy DN/OD 200-315 mm;
 - kanalizacja deszczowa o średnicy DN/ID 250- 1000 mm;
 - gazociąg;
 - kable elektryczne średniego i niskiego napięcia;
 - oświetlenie drogi;
 - kable telefoniczne;
 - 3) zasady zagospodarowania drogi:
 - a) szerokość w liniach rozgraniczających zmienna od 8,0 do 44,0 m – zgodnie z rysunkiem planu;
 - b) ustala się skrzyżowanie drogi z innymi drogami zgodnie z rysunkiem planu;
 - c) utrzymuje się istniejące zjazdy z drogi, dopuszcza się nowe dla działek położonych wzdłuż drogi nie posiadających możliwości połączenia przez drogi niższych klas w tym zjazdy związane z obsługą przyległych lasów od strony wschodniej i południowej;
 - d) dopuszcza się realizację miejsc postojowych na samochody osobowe zgodnie z przepisami odrębnymi;
 - f) w obrębie dróg należy zapewnić prowadzenie komunikacji autobusowej;
 - g) w pasie drogowym dopuszcza się:
 - ścieżkę rowerową;
 - chodniki, dopuszcza się chodniki jednostronne;
 - oświetlenie dróg;
 - h) odcinek drogi 06KDZ, TI położony na zachód od skrzyżowania z drogami 08KDL i 09KDL należy poprowadzić na nasypie, który jednocześnie będzie pełnił funkcję wału przeciwpowodziowego, stąd jego parametry techniczne muszą uwzględniać konieczność pełnienia obu powyższych funkcji;
- 4) zasady ochrony środowiska, przyrody i krajobrazu – część terenów znajduje się w specjalnym obszarze ochrony siedlisk Natura 2000 „Trzebiatowsko - Kołobrzesci Pas Nadmorski” w związku z czym należy uwzględnić uwarunkowania zawarte w § 9 ustaleń planu;
- 5) zasady zagospodarowania terenów podlegających ochronie na podstawie przepisów odrębnych – wszystkie drogi znajdują się w obszarze górniczym „Kołobrzeg II” dla złoża wód leczniczych, a niektóre z nich w obszarach podlegających ochronie zgodnie z rysunkiem planu i uwarunkowaniami zawartymi w § 9 ustaleń planu.

Dla terenów funkcjonalnych oznaczonych na rysunku planu symbolem 07KDL obowiązują następujące ustalenia:

- 1) przeznaczenie podstawowe – drogi publiczne klasy drogi lokalnej - kategorii gminnej, powiązana z układem zewnętrznym poprzez drogi klasy zbiorczej, głównej i dojazdowej;
- 2) przeznaczenie uzupełniające:
 - a) wyposażenie techniczne drogi;
 - b) infrastruktura techniczna projektowana dopuszczona w liniach rozgraniczających drogi;
 - woda - o średnicy DN/OD 110-250 mm;
 - kanalizacja ściekowa tłoczna – o średnicy DN/OD 110-200 mm;

- kanalizacja ściekowa grawitacyjna- o średnicy DN/OD 200-315 mm;
- kanalizacja deszczowa o średnicy DN/ID 250- 1000 mm;
 - gazociąg;
 - kable elektryczne średniego i niskiego napięcia;
 - oświetlenie drogi;
 - kable telefoniczne;
- 3) zasady zagospodarowania drogi:
 - a) szerokość w liniach rozgraniczających zmienna od 12,0 do 40,0 m – zgodnie z rysunkiem planu;
 - b) ustala się skrzyżowanie drogi z innymi drogami zgodnie z rysunkiem planu;
 - c) utrzymuje się istniejące zjazdy z drogi, dopuszcza się nowe tylko w przypadkach nie możliwości obsługi z innej, niższej klasy drogi zgodnie z rysunkiem planu;
 - d) dopuszcza się realizację miejsc postojowych na samochody osobowe zgodnie z przepisami odrębnymi;
 - e) w obrębie drogi 07KDL należy zapewnić prowadzenie komunikacji autobusowej;
 - f) w pasie drogowym dopuszcza się:
 - ścieżkę rowerową;
 - chodniki, dopuszcza się chodniki jednostronne.
- 4) zasady zagospodarowania terenów podlegających ochronie na podstawie przepisów odrębnych – wszystkie drogi znajdują się w obszarze górniczym „Kołobrzeg II” dla złoża wód leczniczych, a niektóre z nich w obszarach podlegających ochronie zgodnie z rysunkiem planu i uwarunkowaniami zawartymi w § 9 ustaleń planu.

Dla terenu funkcjonalnego oznaczonego na rysunku planu symbolem 01KDG obowiązują następujące ustalenia:

- 1) droga kategorii powiatowa nr 0152 Z-G Kołobrzeg – Dźwirzyno, klasy głównej oznaczona na rysunku planu 01KDG, powiązana z układem zewnętrznym sieci dróg Grzybowa i m. Kołobrzeg oraz w kierunku zachodnim w części z dr prowadzącą do Rogowa. W planie projektuje się etapowo zmianę odcinka zachodniego zgodnie z ustaleniami ust. 2;
- 2) przeznaczenie uzupełniające:
 - a) wyposażenie techniczne drogi;
 - b) infrastruktura techniczna projektowana dopuszczona w liniach rozgraniczających drogi:
 - woda - o średnicy DN/OD 110-250 mm;
 - kanalizacja ściekowa tłoczna – o średnicy DN/OD 110-200 mm;
 - kanalizacja ściekowa grawitacyjna- o średnicy DN/OD 200-315 mm;
 - kanalizacja deszczowa o średnicy DN/ID 250- 1000 mm;
 - gazociąg;
 - kable elektryczne średniego i niskiego napięcia;
 - oświetlenie drogi;
 - kable telefoniczne;
- 3) zasady zagospodarowania drogi:
 - a) szerokość w liniach rozgraniczających zmienna od 13,0 do 23,0 m – zgodnie z rysunkiem planu;
 - b) ustala się skrzyżowanie drogi z innymi drogami zgodnie z rysunkiem planu;
 - c) utrzymuje się istniejące zjazdy z drogi, ogranicza się wjazdy z drogi tylko na działki nie posiadające innego dostępu komunikacyjnego;
 - d) dopuszcza się realizację miejsc postojowych na samochody osobowe zgodnie z przepisami odrębnymi;
 - e) w obrębie drogi należy zapewnić prowadzenie komunikacji autobusowej;
 - f) w pasie drogowym dopuszcza się:
 - chodnik, w tym chodnik jednostronny;
 - ścieżkę rowerową;
- 4) zasady ochrony środowiska, przyrody i krajobrazu - teren znajduje się w specjalnym obszarze ochrony siedlisk Natura 2000 „Trzebiatowsko - Kołobrzski Pas Nadmorski” w związku z czym należy uwzględnić uwarunkowania zawarte w § 9 ustaleń planu;
- 5) zasady zagospodarowania terenów podlegających ochronie na podstawie przepisów odrębnych - teren znajduje się w pasie ochronnym pasa nadbrzeżnego brzegu morskiego i w obszarze górniczym „Kołobrzeg II” dla złoża wód leczniczych w związku z czym należy uwzględnić uwarunkowania zawarte w § 9 ustaleń planu.

za zgodność,
Z up. WOJTA

mgr inż. Maria WILCZYŃSKA
Inspektor ds. planowania przestrzennego

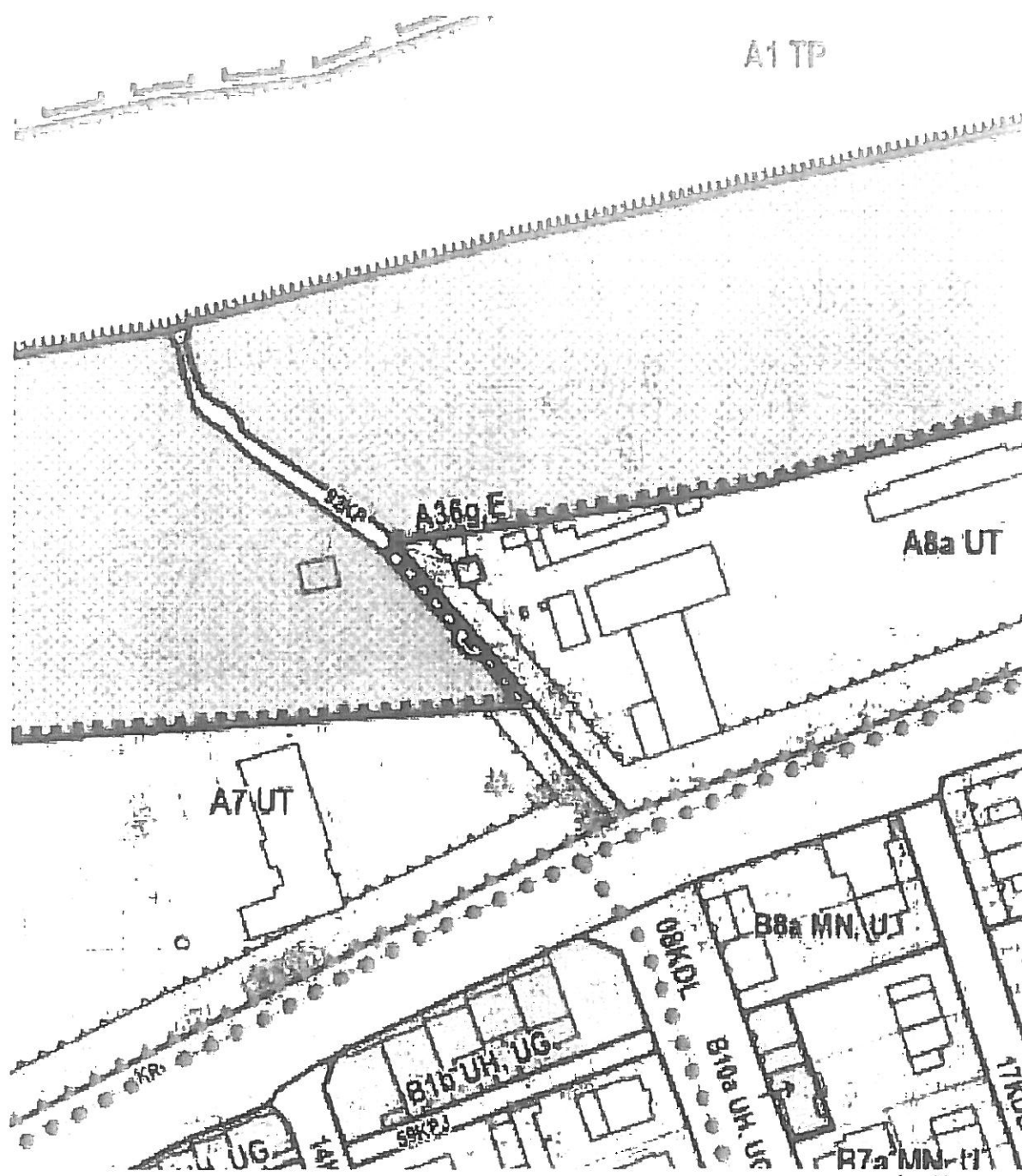
Zwolnione z opłaty skarbowej na podstawie art. 7 ustawy o opłacie skarbowej z 2006r. (tekst jednolity Dz. U. 2012.1282. z 21listopada).

Otrzymują :

1. wnioskodawca /

2. a/a -

Wyrys z miejscowego planu zagospodarowania przestrzennego miejscowości Dźwirzyno zatwierdzonego Uchwałą Nr IX / 53 / 2007 Rady Gminy Kołobrzeg z dnia 31.05.2007r. ogłoszonym w Dz. Urz. Wojew. Zachodniopomorskiego Nr 81 z dnia 10.07.2007r. poz. 1309 dla części działek nr 47, 757.



za zgodność
Z up. WÓJTA

mgr inż. Maria WILCZYŃSKA
Inspektor ds. planowania przestrzennego

- Uwaga : skala skażona
Otrzymują :
1. wnioskodawca
2. a/a



Poznań, dn. 17 marca 2014 r.

Dyrektor
Okręgowego Urzędu Górniczego
w Poznaniu

L.dz. POZ.5140.48.2014.SB/LT

Autorska Pracownia Projektowa

Mgr inż. Bartosz Sontowski

ul. Wierzbowa 8

75-635 Koszalin

W odpowiedzi na Pana pismo z dnia 10.03.2014 r. znak Dźwirzyno H. Sawickiej 5/2014, dotyczące opinii projektu zagospodarowania terenu dojścia do plaży w Dźwirzynie przy ul. H. Sawickiej, Okręgowy Urząd Górniczy w Poznaniu informuje, że nie wnosi zastrzeżeń do lokalizacji przedmiotowej inwestycji.

DYREKTOR
Okręgowego Urzędu Górniczego
w Poznaniu

mgr inż. Jarosław Lepiarz

Otrzymują:

1) Adresat:

2) Okręgowy Urząd Górniczy w Poznaniu aa.

Kołobrzeg, dnia 14-03-2014 r

SU. 4371.44.2014.II

Autorska Pracownia Projektowa
Bartosz Sontowski
ul. Wierzbowa 8, 75-635 Koszalin

W nawiązaniu do pisma z dnia 10 marca br. w sprawie projektu budowy dojścia do plaży z ul. H.Sawickiej w Dźwirzynie Zarząd Dróg Powiatowych w Kołobrzegu informuje, że projekt budowlany „dojścia do plaży” uzgadniamy bez uwag.

Jednocześnie stwierdza się, że inwestorowi Gminie Kołobrzeg przysługuje prawo dysponowania nieruchomością drogową ZDP – działka nr 47 obręb Dźwirzyno, na cele budowlane w rozumieniu art. 3 pkt. 11 ustawy Prawo budowlane.

DYREKTOR
Magdalena Dąbrowska



Gościno, 13.03.2014 r.


Zn. spr.: ZG-210-33/14

Autorska Pracownia Projektowa
mgr inż. Bartosz Sontowski
ul. Świerkowa 27
75-644 Koszalin

W odpowiedzi na pismo (bez znaku) z dnia 10 marca 2014r w sprawie uzgodnienia projektu zagospodarowania terenu dojścia do plaży z ulicy H.Sawickiej w Dźwirzynie, Nadleśnictwo Gościno informuje, że działki (nr 47 oraz 757) których dotyczy uzgodnienie nie znajdują się w zarządzie LP, nie możemy więc nie będąc zarządcami działek potwierdzić uzgodnienia projektu.

Według załączonego do projektu wypisu z rejestry gruntów, działki ta znajdują się w zarządzie Urzędu Morskiego w Słupsku oraz Zarządu Dróg Powiatowych i do nich należy zwrócić się o uzgodnienie.

W załączeniu odsyłamy pełnomocnictwo, wypis z rejestru gruntów oraz 2 egzemplarze projektu.

NADLEŚNICZY

mgr inż. Krzysztof Orszulik

MZ - OZU-523-35107-1/WS/14

Pan
Bartosz Sontowski
Pracownia Projektowa
ul. Świerkowa 27, 75-644 Koszalin

Szymon 7 Puch

dotyczy: wydanie opinii do projektu zagospodarowania dojścia do plaży

Na podstawie ustawy z dnia 28 lipca 2005 r. o lecznictwie uzdrowiskowym, uzdrowiskach i obszarach ochrony uzdrowiskowej oraz gminach uzdrowiskowych (Dz. U. z 2012 r. poz. 657), na podstawie art. 90 ust.3 pkt. 4 ustawy z dnia 28 marca 2003 r. o transporcie kolejowym (Dz.U. z 2007 Nr 16, poz.94 z późn. zm.), w związku z art. 24 ust.1, w związku z art.17 pkt. 7 lit i ustawy z dnia 27 marca 2003 r. o planowaniu i zagospodarowaniu przestrzennym (Dz. U. z 2012 r., poz. 647 z późn. zm.) na podstawie art. 106 § 1 i 5 ustawy z dnia 14 czerwca 1960 r. kodeks postępowania administracyjnego (tekst jedn. Dz. U. z 2013 r., poz. 267), w związku z przesłaną dokumentacją opracowaną dla projektu zagospodarowania dojścia do plaży w Dźwirzynie, uprzejmie informuję, że inwestycja ta znajduje się w obszarze nie posiadającym statusu uzdrowiska, a tym samym obszary ujęte pod w/w inwestycję nie posiadają stref ochrony uzdrowiskowej, w związku z powyższym sprawa ta nie znajduje się w kompetencjach Ministra Zdrowia.

2 *POWAŻLIWIE*
ZASTĘPCA DYREKTORA
Departamentu Organizacji Ochrony Zdrowia
Beata Rorant
Beata Rorant

Otrzymują;
① adresat
2. a/a

Słupsk, dnia 13.03.2014 r.



URZĄD MORSKI w SŁUPSKU
Al. Sienkiewicza 18, 76-200 SŁUPSK
Tel./fax (0 prefiks 59) 842-84-06 do 08
dyrektor@umsl.gov.pl
sekretariat@umsl.gov.pl
[http:// www.umsl.gov.pl](http://www.umsl.gov.pl)
e-mail :inp@umsl.gov.pl
NP-pas-60/134-1/14

DECYZJA

Na podstawie art.104 ustawy z dnia 14 czerwca 1960r. k.p.a. (Dz. U. z 2013r. poz.267 z późn. zm.), art. 37 ust. 1 ustawy z dnia 21 marca 1991r. o obszarach morskich Rzeczypospolitej Polskiej i administracji morskiej (Dz. U. z 2013r. poz. 934 z późn. zm.) po rozpatrzeniu wniosku Pana Bartosza Sontowskiego, reprezentującego Inwestora - Gminę Kołobrzeg, z dnia 10.03.2014 r. (data wpływu 11.03.2014 r.) dotyczącego wydania zgody na wykorzystanie pasa technicznego w innym celu niż ochrona brzegu, pod zamierzenie inwestycyjne polegające budowie dojścia do plaży z ul. Sawickiej na działce nr 757 obręb Dźwirzyno, gmina Kołobrzeg

WYRAŻAM ZGODĘ

na wykorzystanie pasa technicznego w innym celu niż ochrona brzegu, pod zamierzenie inwestycyjne polegające na budowie dojścia do plaży z ul. Sawickiej na działce nr 757 obręb Dźwirzyno, gmina Kołobrzeg.

UZASADNIENIE:

Planowane zamierzenie inwestycyjne nie wpłynie negatywnie na ochronę brzegu morskiego.

POUCZENIE:

Od niniejszej decyzji służy stronom wniesienie odwołania do Ministra Infrastruktury i Rozwoju za pośrednictwem Urzędu Morskiego w Słupsku w terminie 14 dni od daty otrzymania.

Otrzymują:

- Pan Bartosz Sontowski
ul. Wierzbowa 8, 75-635 Koszalin,
- Gmina Kołobrzeg
ul. Trzebiatowska 48A, 78-100 Kołobrzeg
- NP a/a

Official stamp of the Maritime Office in Słupsk, dated 13.03.2014, with a handwritten signature over it.

Słupsk, dnia 13.03.2014 r.



URZĄD MORSKI w SŁUPSKU
Al. Sienkiewicza 18, 76-200 SŁUPSK
Tel./fax (0 prefiks 59) 842-84-06 do 08
dyrektor@umsl.gov.pl
sekretariat@umsl.gov.pl
[http:// www.umsl.gov.pl](http://www.umsl.gov.pl)
e-mail :inp@umsl.gov.pl
NP-pas-60/134/14

DECYZJA

Na podstawie art.104 ustawy z dnia 14 czerwca 1960r. k.p.a. (Dz. U. z 2013r. poz.267 z późn. zm.), art. 881 ust. 9 w nawiązaniu do art. 881 ust. 2 ustawy z dnia 18 lipca 2001r. – Prawo wodne (Dz. U. z 2012r. poz. 145 z późn. zm.) po rozpatrzeniu wniosku Pana Bartosza Sontowskiego, reprezentującego Inwestora - Gminę Kołobrzeg, z dnia 10.03.2014 r. (data wpływu 11.03.2014 r.) dotyczącego wydania decyzji zwalniającej z zakazu budowy dojścia do plaży z ul. Sawickiej na działce nr 757 obręb Dźwirzyno, gmina Kołobrzeg

ZWALNIAM Z ZAKAZU

budowy dojścia do plaży z ul. Sawickiej na działce nr 757 obręb Dźwirzyno, gmina Kołobrzeg.

UZASADNIENIE:

Planowana inwestycja nie wpłynie niekorzystnie na obecny stan ochrony przed powodzią.

POUCZENIE:

Od niniejszej decyzji służy stronom wniesienie odwołania do Ministra Infrastruktury i Rozwoju za pośrednictwem Urzędu Morskiego w Słupsku w terminie 14 dni od daty otrzymania.

Otrzymują:

- Pan Bartosz Sontowski
ul. Wierzbowa 8, 75-635 Koszalin,
- Gmina Kołobrzeg
ul. Trzebiatowska 48A, 78-100 Kołobrzeg
- NP a/a

Słupsk, dnia 13.03.2014 r.



URZĄD MORSKI w SŁUPSKU
Al. Sienkiewicza 18, 76-200 SŁUPSK
Tel./fax (0 prefiks 59) 842-84-06 do 08
dyrektor@umsl.gov.pl
sekretariat@umsl.gov.pl
<http://www.umsl.gov.pl>
e-mail: inp@umsl.gov.pl
NP-pas-60/134-2/14

Autorska Pracownia Projektowa
mgr inż. Bartosz Sontowski
ul. Wierzbowa 8
75-635 Koszalin

Gmina Kołobrzeg
ul. Trzebiatowska 48A,
78-100 Kołobrzeg

dot. wniosku Pana Bartosza Sontowskiego działającego w imieniu Inwestora Gminy Kołobrzeg o uzgodnienie projektu dojścia na plażę z ul. H. Sawickie na działce 757 obręb Dźwirzyno, gmina Mielno.

Do wniosku załączono:

- projekt zagospodarowania terenu - 3egz.,
- przekroje normalne - 3egz.,
- przekrój poprzeczny muru oporowego - 3egz.,
- orientacja,
- pełnomocnictwo.

Po rozpatrzeniu wniosku Pana Bartosza Sontowskiego występującego w imieniu Gminy Kołobrzeg oraz zapoznaniu się z załączoną dokumentacją projektową, Urząd Morski w Słupsku przedkłada następujące stanowisko:

- przedłożoną przez wnioskodawcę dokumentację budowlaną **opiniujemy pozytywnie bez wnoszenia uwag**,
- integralną część naszego uzgodnienia stanowi projekt zagospodarowania terenu - rys. nr 1

Uzasadnienie:

Zamierzenie inwestycyjne Gminy Kołobrzeg służy poprawie parametrów przejścia, nawierzchni, oświetlenia i dostosowaniu przejścia do obsługi ruchu osób niepełnosprawnych a przyjęte rozwiązania techniczne nie kolidują z zadaniami statutowymi Urzędu Morskiego w Słupsku.

Otrzymują:

- Adresat
- OW w/m
- NP a/a

OPIS TECHNICZNY

do projektu budowy dojścia do plaży z ul. H. Sawickiej w Dźwirzynie.

1. Podstawa opracowania i wykorzystane materiały

- uzgodnienia z Inwestorem;
- mapa i pomiar do celów projektowych;
- inwentaryzacja stanu istniejącego;
- warunki na przebudowę i zabezpieczenie uzbrojenia;
- rozporządzenie Ministra Transportu i Gospodarki Morskiej z dnia 2 marca 1999 r. w sprawie warunków technicznych, jakim powinny odpowiadać drogi publiczne i ich usytuowanie.

2. Przedmiot i zakres projektu

Zaprojektowano wykonanie zejścia na plażę wraz remontem oświetlenia (wymiana istniejących słupów i opraw). Zaprojektowano chodnik z kostki brukowej betonowej o szerokości 3,0 m przy zejściu na plażę z ul. H. Sawickiej w Dźwirzynie.

Trasa zejścia na plażę zarówno w planie, jak i w profilu została dostosowana do istniejącego terenu tak, aby jak najmniej ingerować w wydmy. Na całej długości nawierzchnia została ogrodzona siatką na słupkach o wysokości 1.70 m zlokalizowaną w odległości 0.50 m od krawędzi nawierzchni lub odcinkami muru oporowego.

3. Istniejące zagospodarowanie terenu

W stanie istniejącym dojście do plaży stanowi zniszczony chodnik z kostki brukowej betonowej szerokości 1,5 – 2,0m. Na przedłużeniu tego chodnika znajduje się zejście na plażę. W tym rejonie nie ma innego dojścia do plaży.

4. Opis projektowanego zagospodarowania terenu

Zaprojektowano wykonanie dojścia na plażę o szerokości 3,0 m z kostki brukowej betonowej po trasie istniejącej z poszerzeniem istniejącego dojścia. W miejscach ingerencji w wydmy zaprojektowano mury oporowe mające na celu powstrzymanie naporu piasku z wydmy.

Trasa dojścia do plaży zarówno w planie, jak i w profilu została dostosowana do istniejącego terenu tak, aby jak najmniej ingerować w wydmy. Na całej długości zejścia teren został ogrodzony siatką na słupkach o wysokości 1,7 m zlokalizowaną w odległości 0.5m od krawędzi chodnika (z wyjątkiem odcinków murów oporowych). Odcinek zejścia bezpośrednio na plażę zaprojektowano jako demontowalny z maty listwowej.

Konstrukcja chodnika

- 8 cm kostka betonowa mix kolorów
- 3 cm podsypka cementowo – piaskowa;
- 15 cm podbudowa z kruszywa łamanego stabilizowanego mechanicznie
- 10 cm piasek

Konstrukcja zejścia na plażę

- mata drewniana listewkowa (materiał inwestora)

5. Odwodnienie

Odwodnienie powierzchniowe na teren.

5. Uzbrojenie

Zaprojektowano wymiana istniejących słupów i opraw służących jako oświetlenie dojścia.

6. Rozwiązanie zieleni

Rozwiązanie zaprojektowano w sposób do minimum ograniczający ingerencję w istniejącą zielen porastającą wydmy.

7. Mury oporowe ze sztywnym żebrem

Zaprojektowano trzy mury oporowe zaprojektowane w systemie ze sztywnym żebrem. Mury zabezpieczają nasypy przy przebudowywanym wejściu na plażę w Dźwirzynie. Konstrukcje murów zaprojektowano w technologii prefabrykowanej z użyciem elementów prefabrykowanych o zróżnicowanej wysokości. System ze sztywnym żebrem polega na zastosowaniu modułowych elementów w kształcie litery „T” z ażurowym żebrem kotwiącym (tj. trzon elementu) dociążonym gruntem. Projektuje się ułożenie elementów prefabrykowanych na ławie fundamentowej gr.15cm z betonu C12/15. Konstrukcja murów zapewnia odfiltrowanie wody ze skarp na całej długości, bez stosowania dodatkowych układów odwadniających. Łączniki elementów prefabrykowanych to zworniki betonowe owinięte w materiał izolacyjny. Należy zachować pionowe szczeliny między elementami o szerokości 1cm, a za nimi umieszczać pasy geowłókniny o szerokości 30cm.

Podstawowe parametry techniczne jednego muru oporowego przy zejściu na plażę:

- | | |
|--|-------------------|
| - Długość całkowita | 21,15m |
| - Ilość elementów prefabrykowanych | 22szt. |
| - Wysokość muru liczona od ławy żelbetowej | od 1,04m do 2,08m |
| - Nachylenie pionowe muru | 0 deg |
| - Nachylenie końcówki muru w poziomie | 30 deg |

Podstawowe parametry techniczne jednego muru oporowego w km 0+057:

- | | |
|--|-------------------|
| - Długość całkowita | 6m |
| - Ilość elementów prefabrykowanych | 8szt. |
| - Wysokość muru liczona od ławy żelbetowej | od 1,04m do 2,08m |
| - Nachylenie pionowe muru | 0 deg |

8. Zgodność z planem miejscowym.

W miejscowym planie zagospodarowania przestrzennego miejscowości Dźwirzyno zatwierdzonym uchwałą Rady Gminy Kołobrzeg Nr IX/53/2007 z dnia 31.05.2007 ogłoszony w Dz. Urz. Województwa Koszalińskiego Nr 81 z dnia 10.07.2007 poz. 1309,

- działka nr: **757** położona w obrębie ewidencyjnym Dźwirzyno inwestycja leży na terenach opisanych symbolami: **A1 TP, A2 a, b, c, d, ZL, 92 KP, 93 KP, 68 KPJ.**
- działka nr: **47** położona w obrębie ewidencyjnym Dźwirzyno inwestycja leży na terenach opisanych symbolami: **07 KDL, 02KDZ,**

Projekt jest zgodny z miejscowym planem ogólnym zagospodarowania przestrzennego.

9. Dostępność dla osób niepełnosprawnych

Wszystkie obiekty realizowane w ramach inwestycji będą dostępne dla osób poruszających się na wózkach inwalidzkich.

10. Informacje uzupełniające.

Teren objęty projektem nie jest wpisany do rejestru zabytków i nie podlega ochronie. Teren nie leży w obszarze eksploatacji górniczej. Planowane przedsięwzięcie nie zmienia sposobu wykorzystania istniejącego terenu i nie ma wpływu na wielkość ruchu drogowego. Nie powoduje dodatkowego zagrożenia dla środowiska.

Opracował mgr inż. Bartosz Sontowski

INFORMACJA DOTYCZĄCA BEZPIECZEŃSTWA I OCHRONY ZDROWIA

Nazwa i adres obiektu budowlanego:

Budowa dojścia do plaży z ul. H. Sawickiej w Dźwirzynie.

Inwestor:

Gmina Kołobrzeg, ul. Trzebiatowska 48A, 78-100 Kołobrzeg.

Imię i nazwisko oraz adres projektanta:

Bartosz Sontowski

ul. Wierzbowa 8

75 -635 Koszalin

Podstawa prawna sporządzenia informacji BiOZ:

- art.20 ust. 1 pkt 1b ustawy Prawo Budowlane z dnia 07.07.1994 r. /Dz.U.00.106.1126/ z póź. zm.
- Rozporządzenie Ministra Infrastruktury z dnia 23 czerwca 2003 r. w sprawie informacji dotyczącej bezpieczeństwa i ochrony zdrowia oraz planu BiOZ /DZ.U.03.120.1126/

Informacja dotycząca bezpieczeństwa i ochrony zdrowia

1. Zakres robót całego zamierzenia budowlanego i kolejność realizacji

Zakres robót

Występują roboty drogowe
– budowa chodników;

Kolejność realizacji.

Kolejność realizacji typowa dla specyfiki robót drogowych - w pierwszej kolejności należy usunąć kolizje, zabezpieczyć lub przebudować istniejące elementy i przebudować uzbrojenie w przypadku stwierdzenia kolizji wynikających z innego jak na mapie przebiegu uzbrojenia podziemnego. Następnie lub równoległe wykonać rozbiórki. W ostatniej kolejności należy wykonać nawierzchnię.

2. Wykaz istniejących obiektów budowlanych.

Na terenie znajduje się chodnik do zniszczonego zejścia na plażę.

3. Elementy które mogą stworzyć zagrożenie bezpieczeństwa i zdrowia ludzi.

Elementy które mogą stworzyć zagrożenie bezpieczeństwa i zdrowia ludzi na danym obszarze to:

- ruch pieszy;
- uzbrojenie podziemne – kable elektryczne NN i SN, kable i kanalizacja telekomunikacyjne;
- kanalizacja sanitarna;

Teren robót należy oznaczyć i zabezpieczyć przed wtargnięciem osób nieuprawnionych.

4. Przewidywane zagrożenia występujące podczas robót budowlanych

Ruch pieszy w sąsiedztwie robót w przypadku nieodpowiedniego zabezpieczenia robót. Zagrożenie jest obustronne – roboty stanowią zagrożenie dla pieszych, a piesi stanowią zagrożenie dla robót. Nieumiejętne prowadzenie robót ziemnych może spowodować uszkodzenie rosnących drzew i roślinności okrywowej.

Należy też liczyć się z możliwością odkopania uzbrojenia podziemnego nie naniesionego na mapę lub naniesionego niedokładnie.

5. Sposób prowadzenia instruktażu pracowników przed przystąpieniem do robót

Szkolenie bhp wymagane dla robót drogowych. W trakcie robót informować o zaleganiu urządzeń podziemnych i innych niewidocznych elementach. Podczas realizacji robót Wykonawca będzie przestrzegać przepisów dotyczących bezpieczeństwa i higieny pracy. W szczególności Wykonawca ma obowiązek zadbać, aby personel nie wykonywał pracy w warunkach niebezpiecznych, szkodliwych dla zdrowia oraz nie spełniających odpowiednich wymagań sanitarnych. Wykonawca zapewni i będzie utrzymywał wszelkie urządzenia zabezpieczające, socjalne oraz sprzęt i odpowiednią odzież dla ochrony życia i zdrowia osób zatrudnionych na budowie oraz dla zapewnienia bezpieczeństwa.

6. Środki techniczne i organizacyjne zapobiegające niebezpieczeństwom

W trakcie robót należy zapewnić nadzór nad oznakowaniem i na bieżąco uzupełniać jego braki i uszkodzenia oraz dostosować do aktualnych wymagań zabezpieczenia budowy. Konieczne jest

sprawdzenie zalegania przewodów podziemnych przez sprawdzenie ich zlokalizowania wykopem próbnym. W przypadku odkrycia nieujawnionych na mapie elementów podziemnych, które będą kolidowały z przebudową należy znaleźć ich właściciela dla określenia ich stanu technicznego, sposobu zabezpieczenia, przebudowy lub likwidacji.

Należy zapewnić prawidłowe oznakowanie, oświetlenie, zabezpieczenie pracowników i sprzętu stosownie do przyjętej organizacji i wymaganych zabezpieczeń.

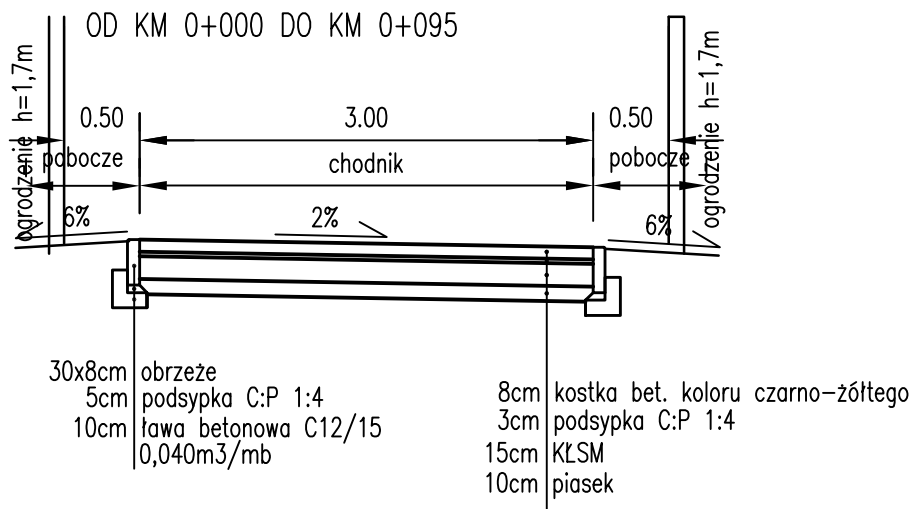
7. Obszar oddziaływania robót

Obszar oddziaływania obiektu ogranicza się do terenu prowadzenia robót budowlanych.

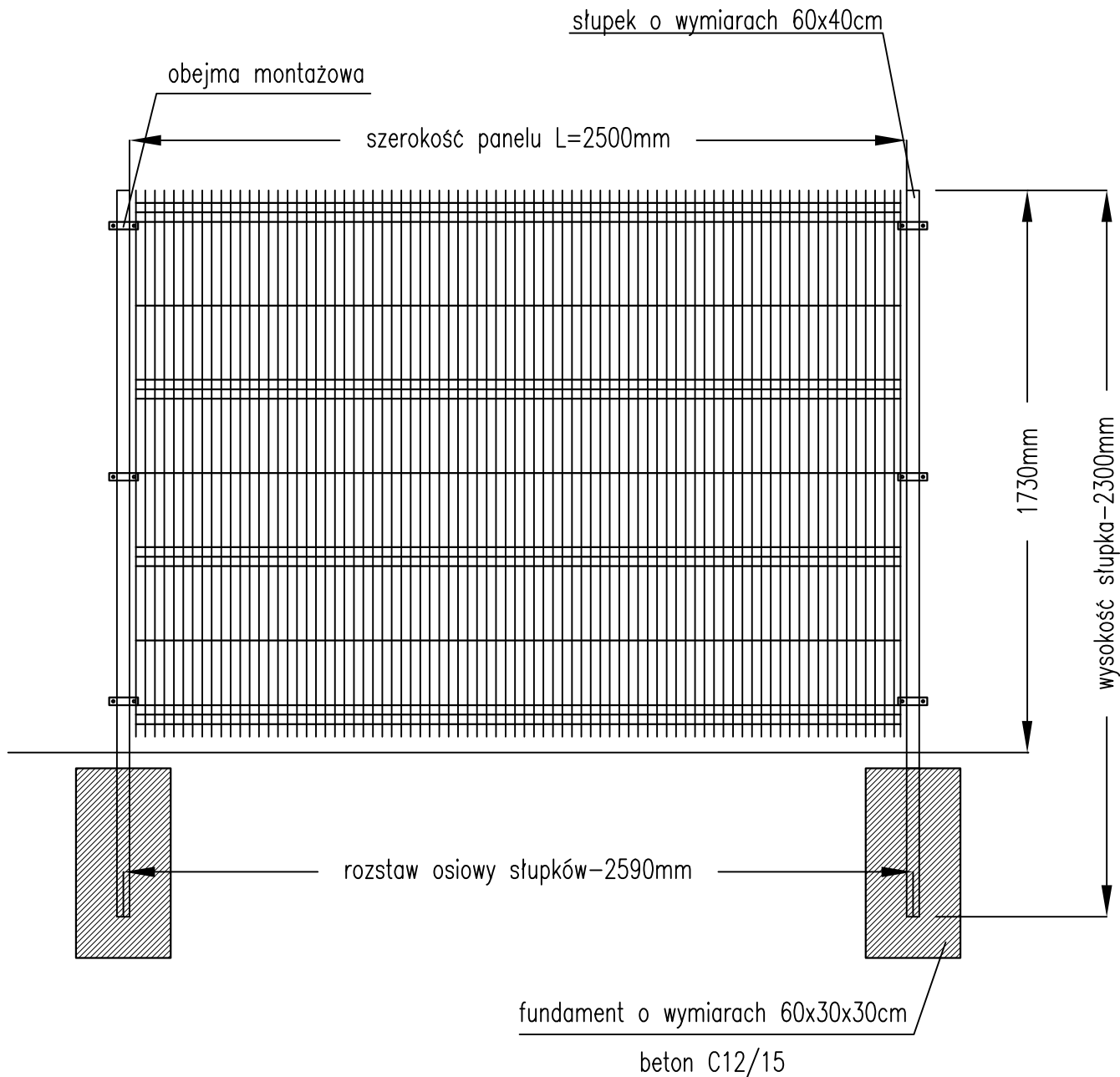
opracował:

mgr inż. Bartosz Sontowski

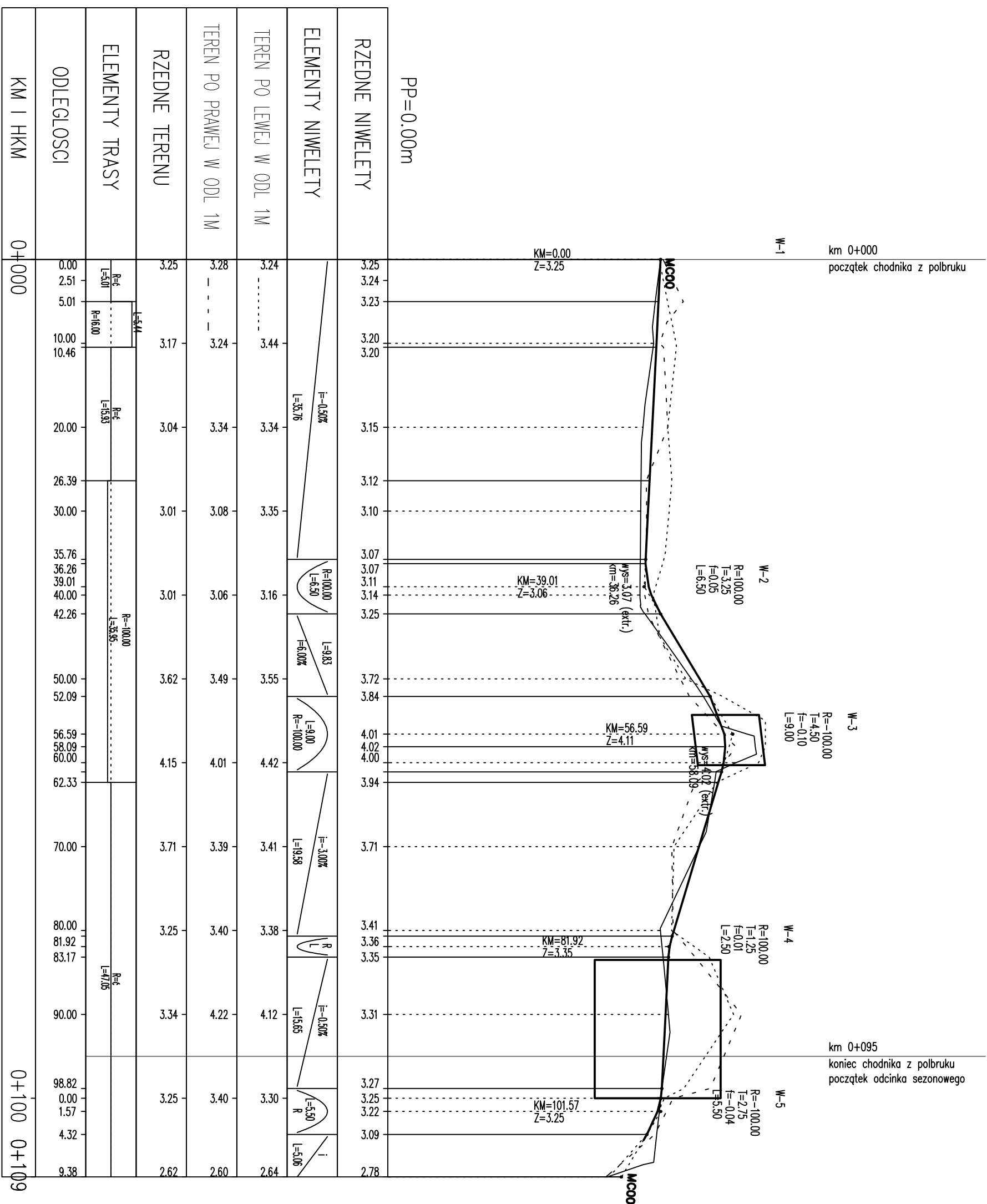
PRZEKRÓJ NORMALNY – NAWIERZCHNIA Z BETONOWEJ KOSTKI BRUKOWEJ



PROJEKT WYKONAWCZY		Budowa dojścia do plaży z ul. H.Sawickiej w Dźwirzynie	
RYSUNEK		Przekroje normalne	
AUTORSKA PRACOWNIA PROJEKTOWA mgr inż. Bartosz Sontowski 75-635 KOSZALIN, ul.Wierzbowa 8 tel. 502 168 562			DATA kwiecień 2014
	projektował: mgr inż. Bartosz Sontowski	uprawnienia do proj. bez ograniczeń w spec. drogowej nr ZAP/0115/POOD/07	SKALA 1:50
	sprawdził: mgr inż. Jan Sontowski	upr. § 2 ust 1 § 5 ust. 1 § 13 ust.1 pkt 3b nr A/PB/8300/40/84 WBP/PAINB Koszalin	RYS. 2.1



PROJEKT WYKONAWCZY		Budowa dojścia do plaży z ul. H.Sawickiej w Dźwirzynie	
RYSUNEK		Widok ogrodzenia panelowego	
AUTORSKA PRACOWNIA PROJEKTOWA mgr inż. Bartosz Sontowski 75-635 KOSZALIN, ul.Wierzbowa 8 tel. 502 168 562	projektował:	uprawnienia do proj. bez ograniczeń w spec. drogowej nr ZAP/0115/POOD/07	DATA kwiecień 2014
	mgr inż. Bartosz Sontowski		SKALA 1:50
	sprawdził:	upr. § 2 ust 1 § 5 ust. 1 § 13 ust.1 pkt 3b nr A/PB/8300/40/84 WBP/PAiNB Koszalin	RYS. 2.2
	mgr inż. Jan Sontowski		



PROJEKT WYKONAWCZY

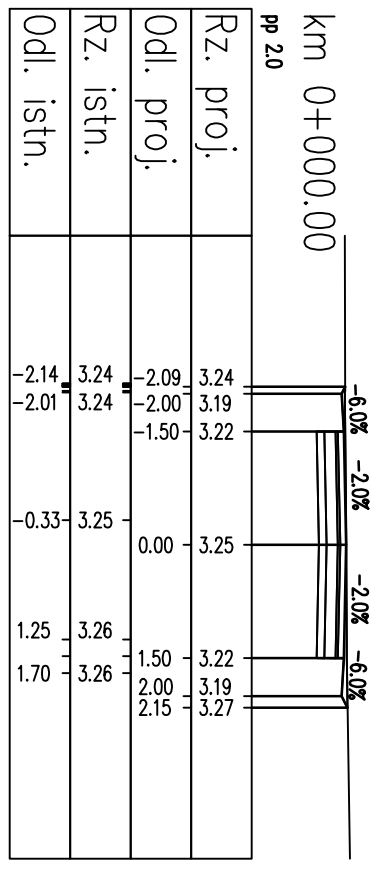
RTSUNIEK

Budowa dojścia do plaży z ul. H.Sawickiej w Dźwirzynie

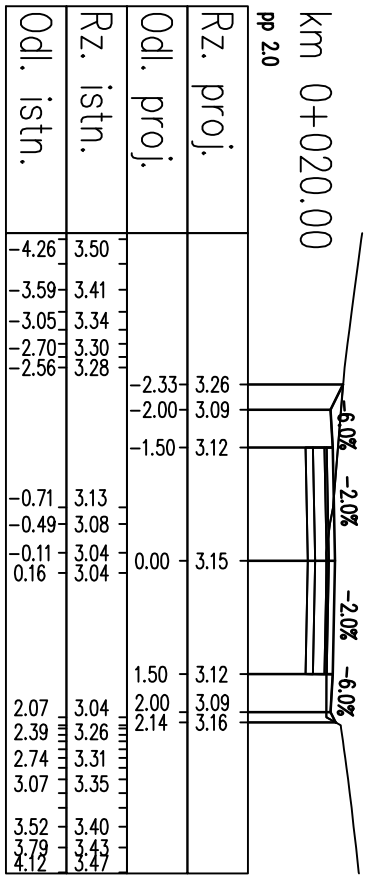
Profil podłużny

AUTORSKA PRACOWNIA PROJEKTOWA mgr inż. Bartosz Sontowski 75-835 KOSZALIN, ul. Miłkowska 8 tel. 502 168 562		AUTORSKA PRACOWNIA PROJEKTOWA mgr inż. Bartosz Sontowski 75-835 KOSZALIN, ul. Miłkowska 8 tel. 502 168 562	
projektant:	mgr inż. Bartosz Sontowski	uprawnienia do proj. bez ograniczeń w spec. drogowej nr ZP/015/P/000/07	DATA kwiecień 2014
opracował:	mgr inż. Jan Sontowski	upr. § 2 ust 1 § 5 ust. 1 § 13 ust.1 pkt 3b nr A/PB/8300/09/P4 WKPPIA/08 Kozłowski	SKALA 1:50/500
			RTS. 3

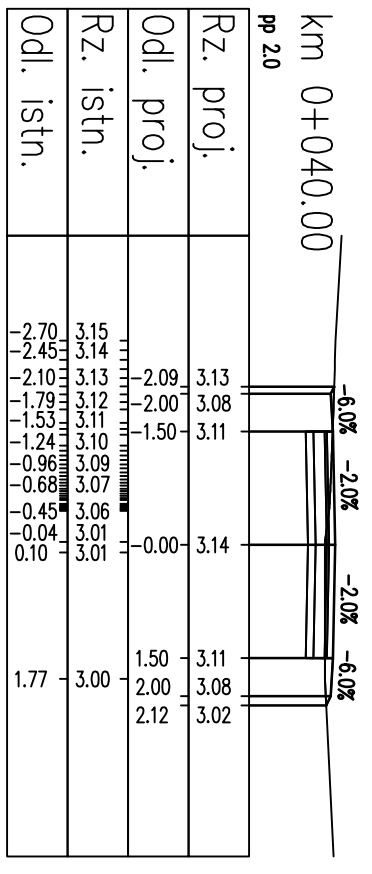
nos=0,00[m²]
wyk=1,17[m²]



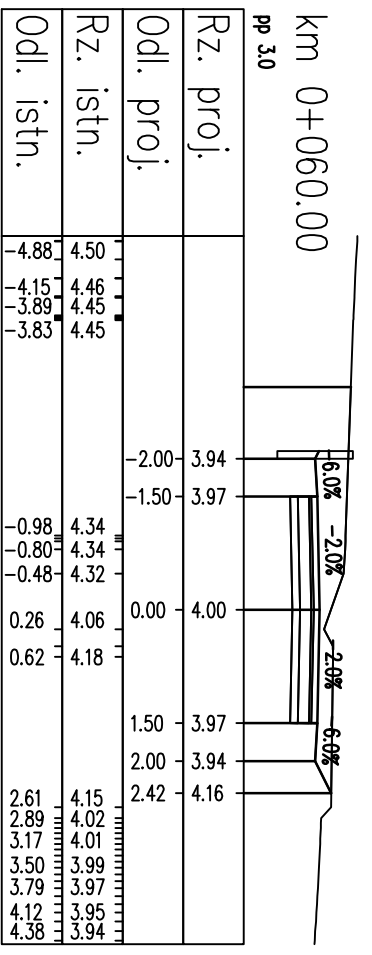
nos=-0,04[m²]
wyk=0,99[m²]



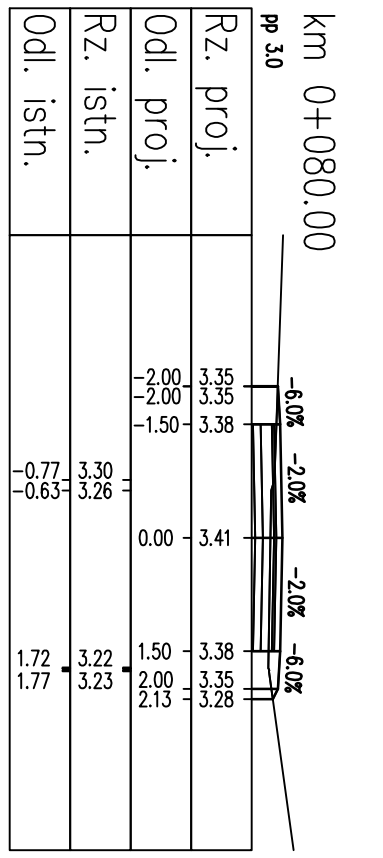
nos=-0,05[m²]
wyk=0,82[m²]



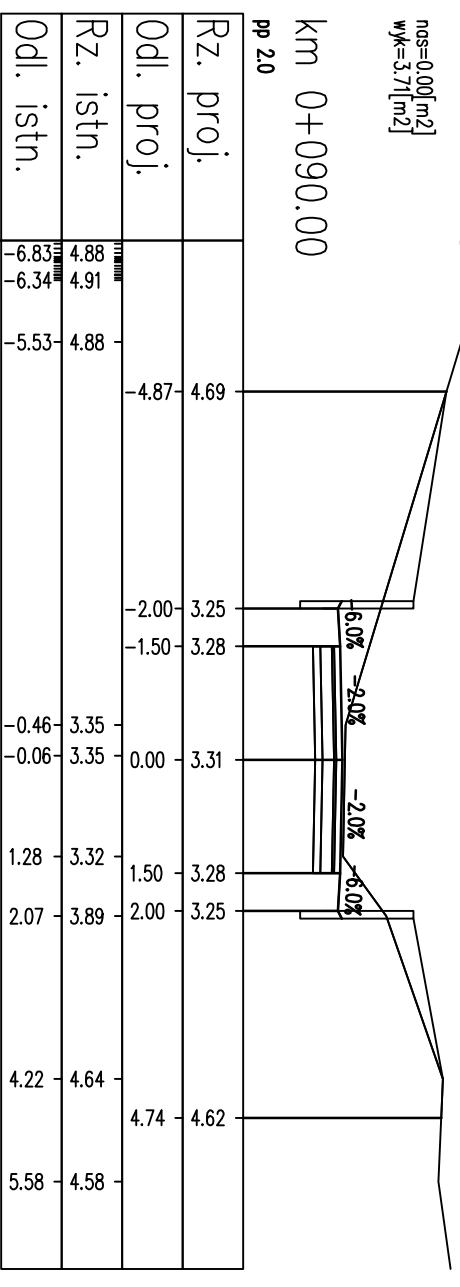
nos=0,00[m²]
wyk=2,38[m²]



nos=-0,08[m²]
wyk=0,69[m²]



nos=0,00[m²]
wyk=3,71[m²]



PROJEKT WYKONAWCY		DATA	
AUTORSKA PRACOWNIA PROJEKTOWA mgr inż. Bartosz Sontowski 75-635 KOSZALIN ul. Międzyzdrojów 8 tel. 502 168 562		kwiecień 2014	
RYSUNEK		SKALA	
Budowa dojścia do plaży z ul. Sawickiej w Dźwirzynie		1:100	
Przekroje poprzeczne		RYS.	
projektant: mgr inż. Bartosz Sontowski		4	
sprawdził: mgr inż. Jan Sontowski			
uprawnienie do proj. bez ograniczeń w spec. drogowej nr ZAP/015/P000/07			
nr A/79/8300/40/04 WPRP/MB Koszalin			