

UCHWAŁA Nr /2025
Rady Gminy Kołobrzeg
z dnia 2025 r.

w sprawie rozszerzenia zasięgu nazwy ulicy Dobrawy w miejscowości Budzistowo

Na podstawie art. 18 ust. 2 pkt 13 ustawy z dnia 8 marca 1990 r. o samorządzie gminnym (Dz. U. z 2024 r. poz. 1465 z późn. zm.¹) oraz art. 8 ust. 1a ustawy z dnia 21 marca 1985 r. o drogach publicznych. (Dz. U. z 2024 r. poz. 320 z późn. zm.²) Rada Gminy Kołobrzeg uchwala, co następuje:

§ 1. 1. Rozszerza się zasięg nazwy ulicy Dobrawy położonej w Budzistowie, poprzez dodanie działek nr 6/91, 6/97, 6/94 położonych w obrębie ewidencyjnym Budzistowo.

2. Położenie i przebieg ulicy wymienionej w ust. 1 oznaczone jest na mapie stanowiącej załącznik do niniejszej uchwały.

§ 2. Wykonanie uchwały powierza się Wójtowi Gminy Kołobrzeg.

§ 3. Uchwała wchodzi w życie po upływie 14 dni od dnia ogłoszenia w Dzienniku Urzędowym Województwa Zachodniopomorskiego.

Przewodniczący Rady Gminy

Krzysztof Chabaj

¹ zmiany niniejszej ustawy zostały ogłoszone w Dz. U. z 2024 r. poz. 1572, poz. 1907, poz. 1940

² zmiany niniejszej ustawy zostały ogłoszone w Dz. U. z 2024 r. poz. 1222.

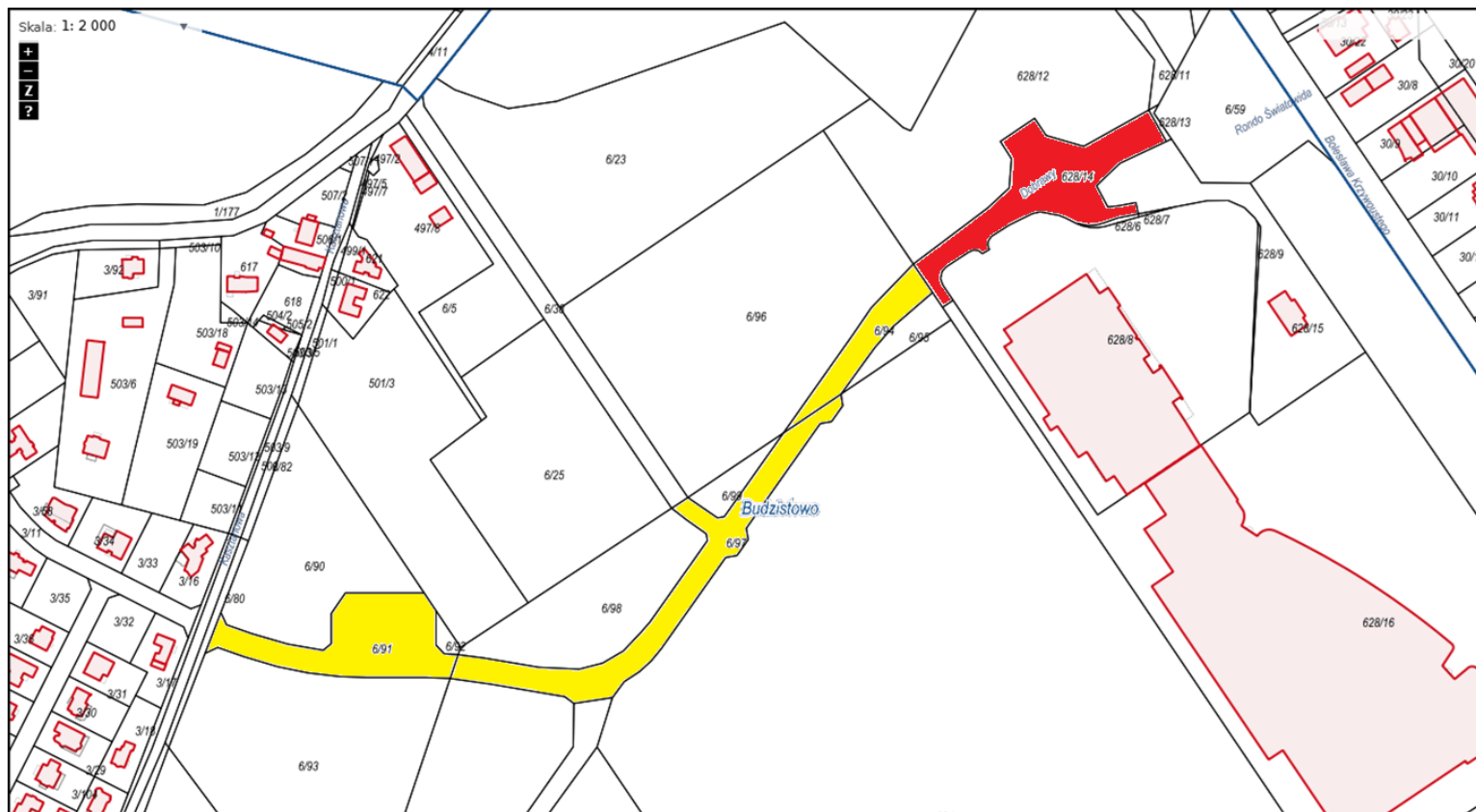
Uzasadnienie



do uchwały w sprawie rozszerzenia zasięgu nazwy ulicy Dobrawy w miejscowości Budzistowo

Zgodnie z ustawą o samorządzie gminnym do wyłącznej właściwości rady gminy należy podejmowanie uchwał w sprawach nadania nazw ulic i placów będących drogami publicznymi lub nazw dróg wewnętrznych w rozumieniu ustawy z dnia 21 marca 1985 r. o drogach publicznych.

Na podstawie Uchwały NR XXXII/282/2021 Rady Gminy Kołobrzeg z dnia 24 września 2021 r. (Dz. Urz. Woj. Zachodniopomorskiego z 2021 r., poz. 4312) nadano nową ulicę „**Dobrawy**” w miejscowości Budzistowo. W związku z zakończeniem inwestycji i wybudowaniem nowej drogi łączącej ul. Kasztanową z istniejącą ulicą Dobrawy zaistniała konieczność określenia nowego przebiegu ulicy oraz doprecyzowania nazewnictwa powstałego układu komunikacyjnego. Działki nr 6/91, 6/97, 6/94 położone w obrębie ewidencyjnym Budzistowo są własnością Gminy Kołobrzeg. Rozszerzenie przebiegu ulicy i co za tym idzie wprowadzenie nazwy na jej dalszym odcinku, obejmującym ww. działki gruntu, służy również bezpieczeństwu mieszkańców oraz precyzuje lokalizację nieruchomości, między innymi dla służb ratowniczych, itp.

Załącznik nr 1
do Uchwały Nr
Rady Gminy Kołobrzeg
z dnia 2024 r.



-  - przebieg i granice dz. nr 6/91, 6/97, 6/94, ulica Dobrawy (rozszerzony przebieg)
-  - przebieg istniejącej ul. Dobrawy