
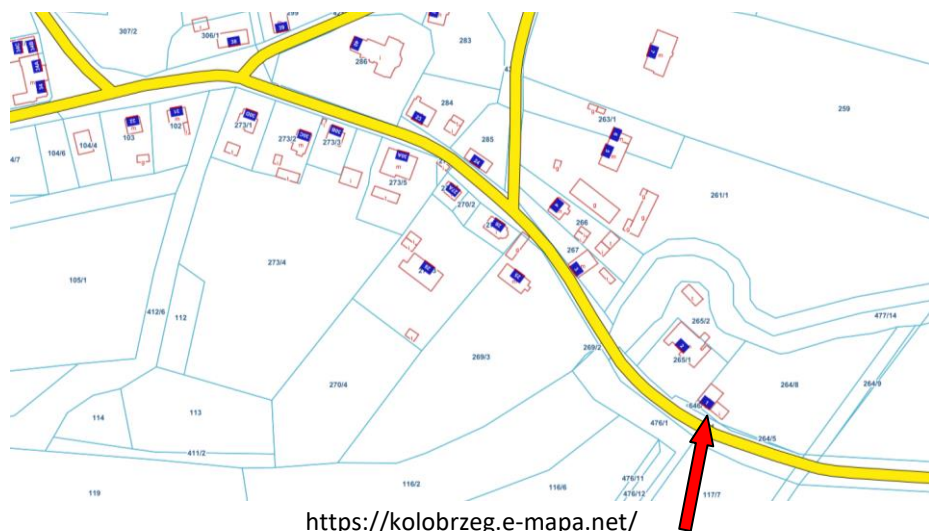


GEZ 240	KARTA ADRESOWA ZABYTKU		3. Miejscowość SARBIA
1. Nazwa MŁYN WODNY		2. Czas powstania 1895	
7. Fotografia z opisem wskazującym orientację albo mapa z zaznaczonym stanowiskiem archeologicznym  <p data-bbox="297 1273 577 1299">Widok ogólny od południa</p>			4. Adres (ulica, nr posesji) Sarbia 1 78-100 Kołobrzeg Nr dz. 264/8
			5. Przynależność administracyjna województwo: zachodniopomorskie powiat: kołobrzeski gmina: Kołobrzeg
			6. Formy ochrony Wojewódzka Ewidencja Zabytków strefa A ochrony konserwatorskiej strefy E ochrony ekspozycji Uchwała Nr XXXIII/289/2021 z dnia 2021-11-05 w sprawie uchwalenia miejscowego planu zagospodarowania przestrzennego Gminy Kołobrzeg dla obrębów Sarbia, Drzonowo i Bogusławiec Publikacja: Dz. Urz. Województwa Zachodniopomorskiego z 2022-01-17, poz. 266

8. Historia, opis i wartości

Młyn wodny zlokalizowany jest nad rzeczką Dębosznicą poza zwartą zabudową wsi. Budynek dwubryłowy, murowany z cegły ceramicznej. Budynek produkcyjny w formie stojącego prostopadłościanu, trójkondygnacyjny, przykryty dachem dwuspadowym o niewielkim kącie nachylenia połaci. Przybudówka parterowa przykryta dachem dwuspadowym o niewielkim kącie nachylenia połaci. Młyn to typowy obiekt przemysłowy bez wyodrębnionej części mieszkalnej. Młyn posiada wartość historyczną.



9. Stan zachowania i postulaty dotyczące konserwacji

Stan zachowania:

dostateczny. Przybudówka w stanie złym, zawalony dach, destrukcja lica cegieł w 1/2 wysokości ścian. Budynek zachował pierwotną bryłę i formę dachu.

Zalecenia i postulaty:

zaleca się kapitalny remont obiektu. Postuluje się zachowanie ceglanej elewacji.

Zagrożenia:

zmiana funkcji, zmiana wielkości okien, termomodernizacja, częściowe wyburzenie.



Młyn w 1908 r. Fragment karty pocztowej

10. Wykonanie karty

(autor, data i podpis)

Jacek Kuczkowski
10 maja 2023 r.

11. Zatwierdzenie karty

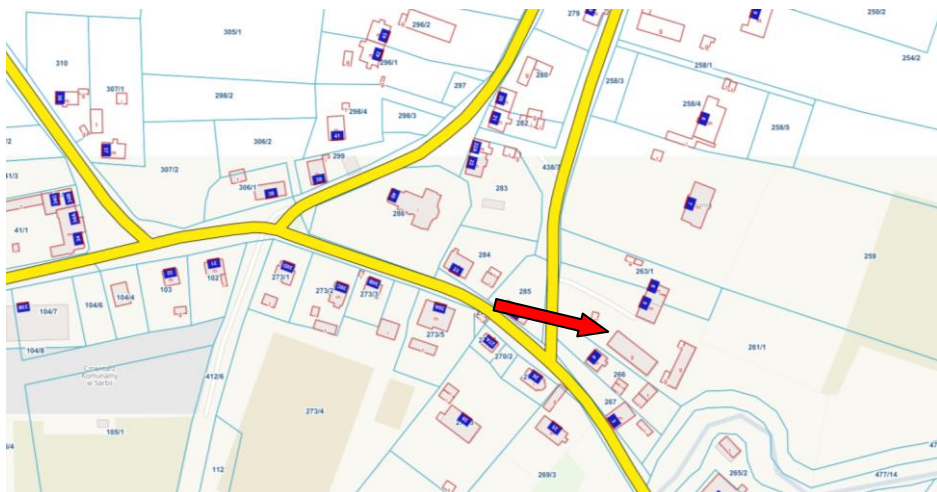
(podpis wojewódzkiego konserwatora zabytków)*

* dotyczy zabytków niewpisanych do rejestru zabytków i niewłączonych do wojewódzkiej ewidencji zabytków

GEZ 241	KARTA ADRESOWA ZABYTKU		3. Miejscowość SARBIA
1. Nazwa OBORA		2. Czas powstania 1931	4. Adres (ulica, nr posesji) Sarbia 5 78-100 Kołobrzeg Nr dz. 261/1
7. Fotografia z opisem wskazującym orientację albo mapa z zaznaczonym stanowiskiem archeologicznym  <p data-bbox="201 1265 627 1289">Elewacja szczytowa. Widok od zachodu</p>			5. Przynależność administracyjna województwo: zachodniopomorskie powiat: kołobrzeski gmina: Kołobrzeg
			6. Formy ochrony strefa A ochrony konserwatorskiej strefy E ochrony ekspozycji strefy K ochrony krajobrazu, Uchwała Nr XXXIII/289/2021 z dnia 2021-11-05 w sprawie uchwalenia miejscowego planu zagospodarowania przestrzennego Gminy Kołobrzeg dla obrębów Sarbia, Drzonowo i Bogusławiec Publikacja: Dz. Urz. Województwa Zachodniopomorskiego z 2022-01-17, poz. 266

8. Historia, opis i wartości

Obora założona na rzucie wydłużonego prostokąta, posadowiona szczytem do drogi; zamyka jeden z boków podwórza. Budynek parterowy z wysokim poddaszem składowym. Budynek murowany z cegły ceramicznej, nietynkowany, przykryty dachem dwuspadowym o niewielkim kącie nachylenia połaci. Detal architektoniczny w postaci gzymsu między kondygnacyjnego i ceglanych gzymsów nadokiennych. Obora posiada wartość historyczną,



<https://kolobrzeg.e-mapa.net/>

9. Stan zachowania i postulaty dotyczące konserwacji

Stan zachowania:

dobry. Budynek zachował pierwotną bryłę i formę dachu.

Zalecenia i postulaty:

zaleca się monitoring stanu zachowania i prowadzenie bieżących przeglądów oraz remontów.

Zagrożenia:

dekompozycja elewacji, zmiana funkcji.

10. Wykonanie karty

(autor, data i podpis)

Jacek Kuczkowski
10 maja 2023 r.

11. Zatwierdzenie karty

(podpis wojewódzkiego konserwatora zabytków)*

* dotyczy zabytków niewpisanych do rejestru zabytków i niewłączonych do wojewódzkiej ewidencji zabytków

GEZ 242	KARTA ADRESOWA ZABYTKU		3. Miejscowość SARBIA
1. Nazwa DOM		2. Czas powstania poł. XIX w.	4. Adres (ulica, nr posesji) Sarbia 5 – 6 78-100 Kołobrzeg Nr dz. 261/1, 263/1
7. Fotografia z opisem wskazującym orientację albo mapa z zaznaczonym stanowiskiem archeologicznym 			5. Przynależność administracyjna województwo: zachodniopomorskie powiat: kołobrzeski gmina: Kołobrzeg
Elewacja frontowa. Widok od zachodu			6. Formy ochrony strefa A ochrony konserwatorskiej strefy E ochrony ekspozycji strefy K ochrony krajobrazu, Uchwała Nr XXXIII/289/2021 z dnia 2021-11-05 w sprawie uchwalenia miejscowego planu zagospodarowania przestrzennego Gminy Kołobrzeg dla obrębów Sarbia, Drzonowo i Bogusławiec Publikacja: Dz. Urz. Województwa Zachodniopomorskiego z 2022-01-17, poz. 266

8. Historia, opis i wartości

Dom założony na rzucie wydłużonego prostokąta, posadowiony kalenicowo do drogi w głębi działki siedliskowej. Budynek parterowy z mieszkalnym poddaszem. Budynek murowany z cegły ceramicznej, otynkowany, przykryty dachem naczółkowym. Elewacja frontowa asymetryczna, siedmioosiowa. Dom posiada wartość historyczną.



<https://kolobrzeg.e-mapa.net/>

9. Stan zachowania i postulaty dotyczące konserwacji

Stan zachowania:

dobry. Wymieniona stolarka okienna, zmieniony kształt i wielkość otworów. Dekompozycja elewacji. Wymienione pokrycie dachu. Budynek zachował pierwotną bryłę i formę dachu.

Zalecenia i postulaty:

zaleca się monitoring stanu zachowania i prowadzenie bieżących przeglądów oraz remontów.

Zagrożenia:

termomodernizacja, dekompozycja elewacji

10. Wykonanie karty

(autor, data i podpis)

Jacek Kuczkowski
10 maja 2023 r.

11. Zatwierdzenie karty

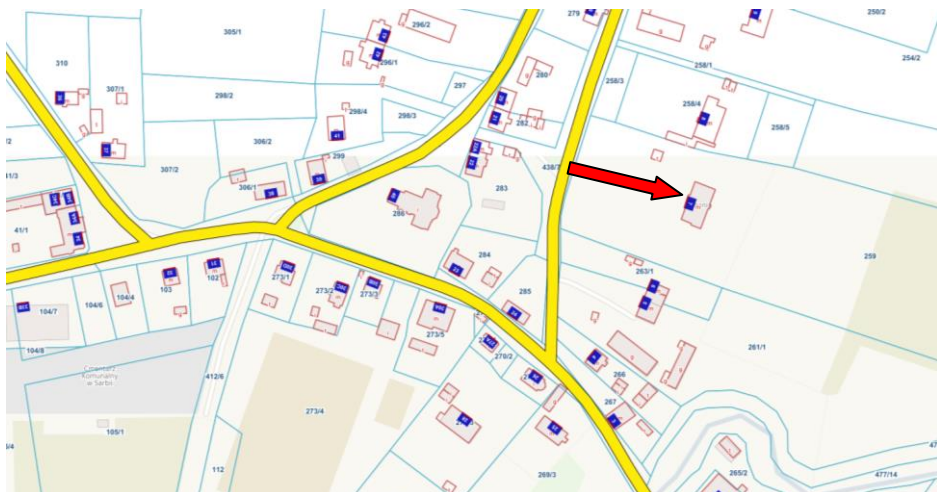
(podpis wojewódzkiego konserwatora zabytków)*

* dotyczy zabytków niewpisanych do rejestru zabytków i niewłączonych do wojewódzkiej ewidencji zabytków

GEZ 243	KARTA ADRESOWA ZABYTKU		3. Miejscowość SARBIA
1. Nazwa PLEBANIA		2. Czas powstania kon. XIX w.	4. Adres (ulica, nr posesji) Sarbia 7 78-100 Kołobrzeg Nr dz. 259
7. Fotografia z opisem wskazującym orientację albo mapa z zaznaczonym stanowiskiem archeologicznym  <p data-bbox="168 1273 582 1300">Elewacja frontowa. Widok od zachodu</p>			5. Przynależność administracyjna województwo: zachodniopomorskie powiat: kołobrzeski gmina: Kołobrzeg
			6. Formy ochrony Wojewódzka Ewidencja Zabytków strefa A ochrony konserwatorskiej strefy E ochrony ekspozycji strefa K ochrony krajobrazu Uchwała Nr XXXIII/289/2021 z dnia 2021-11-05 w sprawie uchwalenia miejscowego planu zagospodarowania przestrzennego Gminy Kołobrzeg dla obrębów Sarbia, Drzonowo i Bogusławiec. Publikacja: Dz. Urz. Województwa Zachodniopomorskiego z 2022-01-17, poz. 266

8. Historia, opis i wartości

Plebania (pastorówka) założona na rzucie prostokąta, posadowiona kalenicowo do drogi w głębi działki siedliskowej. Budynek parterowy z ryzalitem wejściowym na osi środkowej. Budynek wzniesiony z cegły ceramicznej, nietynkowany, przykryty dachem dwuspadowym. Elewacja frontowa symetryczna, dziewięćosiowa. Budynek zachował historyczny wystrój elewacji, proponowany do wpisu do rejestru zabytków; w strefie A ochrony konserwatorskiej. Dom posiada wartość historyczną.



<https://kolobrzeg.e-mapa.net/>

9. Stan zachowania i postulaty dotyczące konserwacji

Stan zachowania:

bardzo dobry. Wymieniona stolarka okienna z zachowaniem wielkości otworów. Wymienione pokrycie dachu. Budynek zachował pierwotną bryłę i formę dachu.

Zalecenia i postulaty:

zaleca się monitoring stanu zachowania i prowadzenie bieżących przeglądów oraz remontów. Zaleca się zachowanie ceglanych elewacji.

Zagrożenia:

termomodernizacja.

10. Wykonanie karty

(autor, data i podpis)

Jacek Kuczowski
10 maja 2023 r.

11. Zatwierdzenie karty

(podpis wojewódzkiego konserwatora zabytków)*

* dotyczy zabytków niewpisanych do rejestru zabytków i niewłączonych do wojewódzkiej ewidencji zabytków

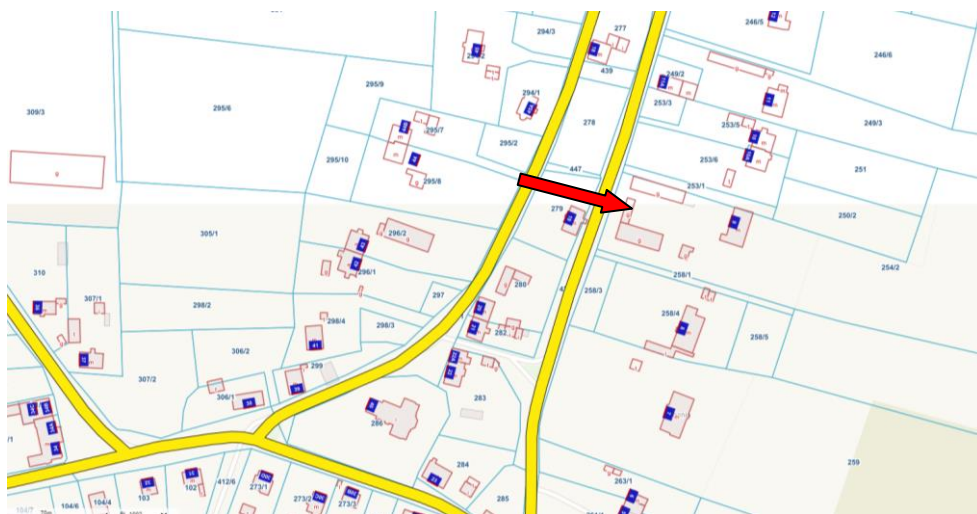
GEZ 244	KARTA ADRESOWA ZABYTKU		3. Miejscowość SARBIA
1. Nazwa ZAGRODA (DOM, OBORA, STODOŁA)		2. Czas powstania poł. XIX w. – 4. ćw. XIX w.	
7. Fotografia z opisem wskazującym orientację albo mapa z zaznaczonym stanowiskiem archeologicznym <div style="display: flex; flex-direction: column; align-items: center;">  <p data-bbox="421 890 878 922">Stodoła. Widok od południowego zachodu</p>  <p data-bbox="488 1442 833 1474">Obora i dom. Widok od zachodu</p> </div>			4. Adres (ulica, nr posesji) Sarbia 9 78-100 Kołobrzeg Nr dz. 254/2
			5. Przynależność administracyjna województwo: zachodniopomorskie powiat: kołobrzeski gmina: Kołobrzeg
			6. Formy ochrony strefa A ochrony konserwatorskiej strefy E ochrony ekspozycji strefy K ochrony krajobrazu, Uchwała Nr XXXIII/289/2021 z dnia 2021-11-05 w sprawie uchwalenia miejscowego planu zagospodarowania przestrzennego Gminy Kołobrzeg dla obrębów Sarbia, Drzonowo i Bogusławiec. Publikacja: Dz. Urz. Województwa Zachodniopomorskiego z 2022-01-17, poz. 266

8. Historia, opis i wartości

Zagroda składa się z domu, obory i stodoły:

1. Dom założony na rzucie prostokąta, posadowiony kalenicowo do drogi w głębi działki siedliskowej. Budynek parterowy z użytkowym poddaszem, przykryty wysokim dachem naczółkowym.
2. Stodoła założona na rzucie wydłużonego prostokąta, posadowiona szczytem do drogi, zamyka jeden z boków podwórza. Budynek wielokubaturowy z wysokim poddaszem składowym. Stodoła wzniesiona w technice szkieletowej z ceglany wypełnieniem pól, nietynkowana, przykryta dachem dwuspadowym.
3. Obora założona na rzucie wydłużonego prostokąta posadowiona szczytem do drogi, wygradza drugi bok podwórza. Budynek parterowy z poddaszem składowym przykryty dachem dwuspadowym. Obora murowana z cegły ceramicznej z szkieletową ścianą poddasza z wypełnieniem ceglany, nietynkowana, Drzwi i okienka kondygnacji parteru zamknięte łukiem odcinkowym z gzymsem.

Zagroda posiada wartość historyczną.



<https://kolobrzeg.e-mapa.net/>

9. Stan zachowania i postulaty dotyczące konserwacji

Stan zachowania:

dobry. Budynek zachował pierwotną bryłę i formę dachu.

Zalecenia i postulaty:

zaleca się monitoring stanu zachowania i prowadzenie bieżących przeglądów oraz remontów.

Zagrożenia:

termomodernizacja, dekompozycja elewacji, zmiana funkcji.

10. Wykonanie karty

(autor, data i podpis)

Jacek Kuczkowski
10 maja 2023 r.

11. Zatwierdzenie karty

(podpis wojewódzkiego konserwatora zabytków)*

* dotyczy zabytków niewpisanych do rejestru zabytków i niewłączonych do wojewódzkiej ewidencji zabytków

GEZ 245	KARTA ADRESOWA ZABYTKU		3. Miejscowość SARBIA
1. Nazwa DOM		2. Czas powstania 2. poł. XIX w.	4. Adres (ulica, nr posesji) Sarbia 10, 10A 78-100 Kołobrzeg Nr dz. 253/6, 253/5
7. Fotografia z opisem wskazującym orientację albo mapa z zaznaczonym stanowiskiem archeologicznym  <p data-bbox="226 1235 640 1262">Elewacja frontowa. Widok od zachodu</p>			5. Przynależność administracyjna województwo: zachodniopomorskie powiat: kołobrzeski gmina: Kołobrzeg
			6. Formy ochrony strefa A ochrony konserwatorskiej strefy E ochrony ekspozycji strefy K ochrony krajobrazu, Uchwała Nr XXXIII/289/2021 z dnia 2021-11-05 w sprawie uchwalenia miejscowego planu zagospodarowania przestrzennego Gminy Kołobrzeg dla obrębów Sarbia, Drzonowo i Bogusławiec. Publikacja: Dz. Urz. Województwa Zachodniopomorskiego z 2022-01-17, poz. 266

8. Historia, opis i wartości

Dom (chałupa) założona na planie wydłużonego prostokąta, posadowiona kalenicowo do drogi w głębi działki siedliskowej. Budynek parterowy mieszkalnym poddaszem. Dom pierwotnie wzniesiony w technice szkieletowej, obecnie szkieletowo-murowany, przykryty dachem naczółkowym. Dom posiada wartość historyczną.



<https://kolobrzeg.e-mapa.net/>

9. Stan zachowania i postulaty dotyczące konserwacji

Stan zachowania:

dobry. Wymieniona stolarka okienna, zmieniony kształt i wielkość otworów. Dekompozycja elewacji. Wymienione częściowo pokrycie dachu. Budynek zachował pierwotną bryłę i formę dachu.

Zalecenia i postulaty:

zaleca się monitoring stanu zachowania i prowadzenie bieżących przeglądów oraz remontów.

Zagrożenia:

termomodernizacja, dalsza dekompozycja elewacji

10. Wykonanie karty

(autor, data i podpis)

Jacek Kuczkowski
10 maja 2023 r.

11. Zatwierdzenie karty

(podpis wojewódzkiego konserwatora zabytków)*

* dotyczy zabytków niewpisanych do rejestru zabytków i niewłączonych do wojewódzkiej ewidencji zabytków

GEZ 246	KARTA ADRESOWA ZABYTKU		3. Miejscowość SARBIA
1. Nazwa DOM		2. Czas powstania poł. XIX w.	4. Adres (ulica, nr posesji) Sarbia 19 78-100 Kołobrzeg Nr dz. 279
7. Fotografia z opisem wskazującym orientację albo mapa z zaznaczonym stanowiskiem archeologicznym  <p>Elewacja frontowa. Widok od zachodu</p>  <p>Elewacja tylna i szczytowa. Widok od południa</p>			5. Przynależność administracyjna województwo: zachodniopomorskie powiat: kołobrzeski gmina: Kołobrzeg
			6. Formy ochrony strefa A ochrony konserwatorskiej strefy E ochrony ekspozycji Uchwała Nr XXXIII/289/2021 z dnia 2021-11-05 w sprawie uchwalenia miejscowego planu zagospodarowania przestrzennego Gminy Kołobrzeg dla obrębów Sarbia, Drzonowo i Bogusławiec. Publikacja: Dz. Urz. Województwa Zachodniopomorskiego z 2022-01-17, poz. 266

8. Historia, opis i wartości

Dom (chałupa) założona na planie wydłużonego prostokąta, posadowiona kalenicowo do drogi w głębi działki siedliskowej. Budynek parterowy z użytkowym poddaszem. Dom pierwotnie wzniesiony w technice szkieletowej, obecnie szkieletowo-murowany, przykryty dachem naczółkowym. Dom posiada wartość historyczną.



<https://kolobrzeg.e-mapa.net/>

9. Stan zachowania i postulaty dotyczące konserwacji

Stan zachowania:

dobry. Wymieniona stolarka okienna, zmieniony kształt i wielkość otworów. Dekompozycja elewacji. Budynek zachował pierwotną bryłę i formę dachu.

Zalecenia i postulaty:

zaleca się monitoring stanu zachowania i prowadzenie bieżących przeglądów oraz remontów.

Zagrożenia:

termomodernizacja, dalsza dekompozycja elewacji.

10. Wykonanie karty

(autor, data i podpis)

Jacek Kuczkowski
10 maja 2023 r.

11. Zatwierdzenie karty

(podpis wojewódzkiego konserwatora zabytków)*

* dotyczy zabytków niewpisanych do rejestru zabytków i niewłączonych do wojewódzkiej ewidencji zabytków

GEZ 247	KARTA ADRESOWA ZABYTKU		3. Miejscowość SARBIA
1. Nazwa DOM		2. Czas powstania I. 20. XX w.	4. Adres (ulica, nr posesji) Sarbia 20 78-100 Kołobrzeg Nr dz. 280
7. Fotografia z opisem wskazującym orientację albo mapa z zaznaczonym stanowiskiem archeologicznym  <p data-bbox="174 1273 593 1300">Elewacja frontowa. Widok od zachodu</p>			5. Przynależność administracyjna województwo: zachodniopomorskie powiat: kołobrzeski gmina: Kołobrzeg 6. Formy ochrony strefa A ochrony konserwatorskiej strefy E ochrony ekspozycji Uchwała Nr XXXIII/289/2021 z dnia 2021-11-05 w sprawie uchwalenia miejscowego planu zagospodarowania przestrzennego Gminy Kołobrzeg dla obrębów Sarbia, Drzonowo i Bogusławiec. Publikacja: Dz. Urz. Województwa Zachodniopomorskiego z 2022-01-17, poz. 266

8. Historia, opis i wartości

Dom założony na rzucie prostokąta, posadowiony kalenicowo na froncie działki siedliskowej. Budynek parterowy z mieszkalnym poddaszem, podwyższony o ściankę kolankową i wystawką na osi środkowej. Dom murowany z cegły ceramicznej, otynkowany przykryty dachem dwuspadowym, wystawka przykryta osobnym dachem dwuspadowym. Elewacja frontowa trójosiowa. Dom posiada wartość historyczną.



<https://kolobrzeg.e-mapa.net/>

9. Stan zachowania i postulaty dotyczące konserwacji

Stan zachowania:

dobry. Wymieniona stolarka okienna, zachowany kształt i wielkość otworów. Budynek zachował pierwotną bryłę i formę dachu.

Zalecenia i postulaty:

zaleca się monitoring stanu zachowania i prowadzenie bieżących przeglądów oraz remontów.

Zagrożenia:

termomodernizacja.

10. Wykonanie karty

(autor, data i podpis)

Jacek Kuczkowski
10 maja 2023 r.

11. Zatwierdzenie karty

(podpis wojewódzkiego konserwatora zabytków)*

* dotyczy zabytków niewpisanych do rejestru zabytków i niewłączonych do wojewódzkiej ewidencji zabytków

GEZ 248	KARTA ADRESOWA ZABYTKU		3. Miejscowość SARBIA
1. Nazwa DOM		2. Czas powstania I. 20. XX w.	4. Adres (ulica, nr posesji) Sarbia 21 78-100 Kołobrzeg Nr dz. 282
7. Fotografia z opisem wskazującym orientację albo mapa z zaznaczonym stanowiskiem archeologicznym  <p data-bbox="230 1267 645 1291">Elewacja frontowa. Widok od zachodu</p>			5. Przynależność administracyjna województwo: zachodniopomorskie powiat: kołobrzeski gmina: Kołobrzeg
			6. Formy ochrony strefa A ochrony konserwatorskiej strefy E ochrony ekspozycji Uchwała Nr XXXIII/289/2021 z dnia 2021-11-05 w sprawie uchwalenia miejscowego planu zagospodarowania przestrzennego Gminy Kołobrzeg dla obrębów Sarbia, Drzonowo i Bogusławiec. Publikacja: Dz. Urz. Województwa Zachodniopomorskiego z 2022-01-17, poz. 266

8. Historia, opis i wartości

Dom założony na rzucie prostokąta, posadowiony kalenicowo na froncie działki siedliskowej. Budynek parterowy z mieszkalnym poddaszem, podwyższony o ściankę kolankową i wystawką na osi środkowej. Dom murowany z cegły ceramicznej, otynkowany przykryty dachem dwuspadowym, wystawka przykryta osobnym dachem dwuspadowym. Elewacja frontowa w kondygnacji parteru trójosiowa; w kondygnacji poddasza pięciosiowa. Dom posiada wartość historyczną.



<https://kolobrzeg.e-mapa.net/>

9. Stan zachowania i postulaty dotyczące konserwacji

Stan zachowania:

dobry. Wymieniona stolarka okienna, zmieniony kształt, ilość i wielkość otworów okiennych. Wymienione pokrycie dachowe. Budynek zachował pierwotną bryłę i formę dachu.

Zalecenia i postulaty:

zaleca się monitoring stanu zachowania i prowadzenie bieżących przeglądów oraz remontów.

Zagrożenia:

brak.

10. Wykonanie karty

(autor, data i podpis)

Jacek Kuczkowski
10 maja 2023 r.

11. Zatwierdzenie karty

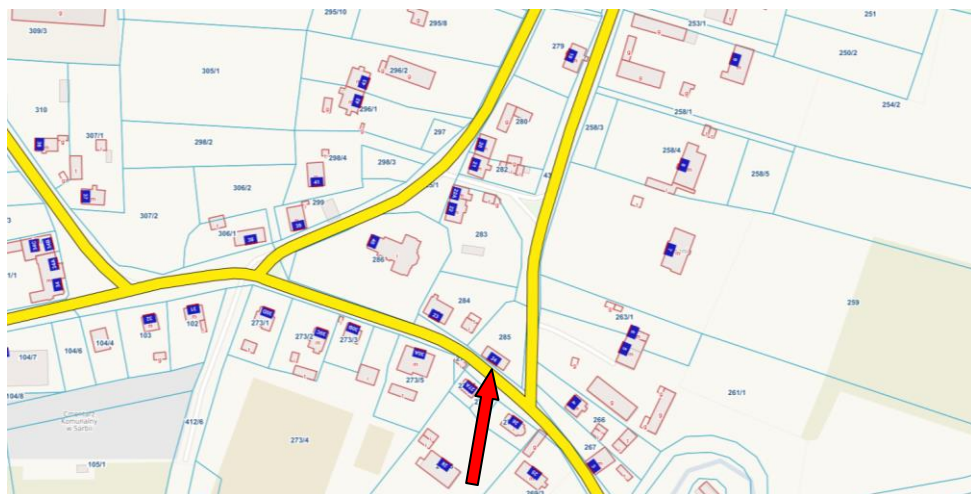
(podpis wojewódzkiego konserwatora zabytków)*

* dotyczy zabytków niewpisanych do rejestru zabytków i niewłączonych do wojewódzkiej ewidencji zabytków

GEZ 249	KARTA ADRESOWA ZABYTKU		3. Miejscowość SARBIA
1. Nazwa DOM		2. Czas powstania I. 20. XX w.	4. Adres (ulica, nr posesji) Sarbia 24 78-100 Kołobrzeg Nr dz. 285
7. Fotografia z opisem wskazującym orientację albo mapa z zaznaczonym stanowiskiem archeologicznym  <p data-bbox="271 1273 822 1302">Elewacja frontowa i szczytowa. Widok od południa</p>			5. Przynależność administracyjna województwo: zachodniopomorskie powiat: kołobrzeski gmina: Kołobrzeg
			6. Formy ochrony strefa A ochrony konserwatorskiej strefy E ochrony ekspozycji Uchwała Nr XXXIII/289/2021 z dnia 2021-11-05 w sprawie uchwalenia miejscowego planu zagospodarowania przestrzennego Gminy Kołobrzeg dla obrębów Sarbia, Drzonowo i Bogusławiec. Publikacja: Dz. Urz. Województwa Zachodniopomorskiego z 2022-01-17, poz. 266

8. Historia, opis i wartości

Dom założony na rzucie prostokąta, posadowiony kalenicowo na froncie działki siedliskowej. Budynek parterowy z mieszkalnym poddaszem, podwyższony o ściankę kolankową i wystawką na osi środkowej. Dom murowany z cegły ceramicznej, otynkowany przykryty dachem dwuspadowym, wystawka przykryta osobnym dachem dwuspadowym. Elewacja frontowa trójosiowa. Dom posiada wartość historyczną.



<https://kolobrzeg.e-mapa.net/>

9. Stan zachowania i postulaty dotyczące konserwacji

Stan zachowania:

dobry. Wymieniona stolarka okienna, zmieniony kształt i wielkość otworów. Wejście na osi środkowej zmienione na okno. Termomodernizacja zakryła oryginalną elewację z detalem architektonicznym. Wymienione pokrycie dachu. Budynek zachował pierwotną bryłę i formę dachu.

Zalecenia i postulaty:

zaleca się monitoring stanu zachowania i prowadzenie bieżących przeglądów oraz remontów.

Zagrożenia:

termomodernizacja.

10. Wykonanie karty

(autor, data i podpis)

Jacek Kuczkowski
10 maja 2023 r.

11. Zatwierdzenie karty

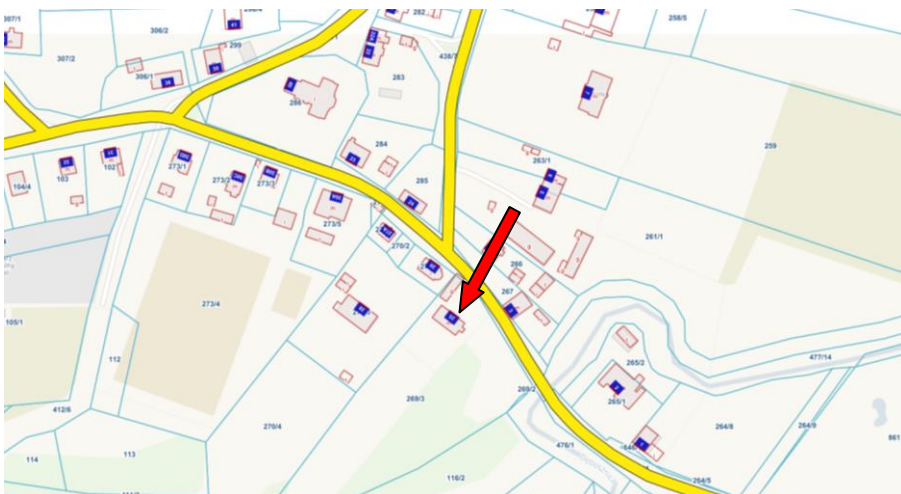
(podpis wojewódzkiego konserwatora zabytków)*

* dotyczy zabytków niewpisanych do rejestru zabytków i niewłączonych do wojewódzkiej ewidencji zabytków

GEZ 250	KARTA ADRESOWA ZABYTKU		3. Miejscowość SARBIA
1. Nazwa DOM		2. Czas powstania poł. XIX w.	4. Adres (ulica, nr posesji) Sarbia 25 78-100 Kołobrzeg Nr dz. 269/3
7. Fotografia z opisem wskazującym orientację albo mapa z zaznaczonym stanowiskiem archeologicznym 			5. Przynależność administracyjna województwo: zachodniopomorskie powiat: kołobrzegi gmina: Kołobrzeg
Elewacja frontowa. Widok od północnego wschodu			6. Formy ochrony strefa A ochrony konserwatorskiej strefy E ochrony ekspozycji Uchwała Nr XXXIII/289/2021 z dnia 2021-11-05 w sprawie uchwalenia miejscowego planu zagospodarowania przestrzennego Gminy Kołobrzeg dla obrębów Sarbia, Drzonowo i Bogusławiec. Publikacja: Dz. Urz. Województwa Zachodniopomorskiego z 2022-01-17, poz. 266

8. Historia, opis i wartości

Dom założony na rzucie prostokąta, posadowiony kalenicowo do drogi w głębi działki siedliskowej. Budynek parterowy z użytkowym poddaszem. Dom o konstrukcji szkieletowej, otynkowany przykryty dachem dwuspadowym. Elewacja frontowa pięcioosiowa. Dom posiada wartość historyczną.



<https://kolobrzeg.e-mapa.net/>

9. Stan zachowania i postulaty dotyczące konserwacji

Stan zachowania:

średni. Zachowana historyczna stolarka okienna i drzwiowa. Destrukcja drewna konstrukcyjnego ścian, destrukcja wypełnienie pól, odspojone i braki tynków. Budynek zachował pierwotną bryłę i formę dachu.

Zalecenia i postulaty:

zaleca się kapitalny remont ścian zewnętrznych oraz monitoring stanu zachowania i prowadzenie bieżących przeglądów oraz remontów.

Zagrożenia:

termomodernizacja, dewaloryzacja elewacji

10. Wykonanie karty

(autor, data i podpis)

Jacek Kuczkowski
10 maja 2023 r.

11. Zatwierdzenie karty

(podpis wojewódzkiego konserwatora zabytków)*

* dotyczy zabytków niewpisanych do rejestru zabytków i niewłączonych do wojewódzkiej ewidencji zabytków

GEZ 251	KARTA ADRESOWA ZABYTKU		3. Miejscowość SARBIA
1. Nazwa KAPLICA		2. Czas powstania 1900	4. Adres (ulica, nr posesji) Sarbia 26 78-100 Kołobrzeg Nr dz. 272
7. Fotografia z opisem wskazującym orientację albo mapa z zaznaczonym stanowiskiem archeologicznym  <p data-bbox="309 1273 1021 1300">Prezbiterium i elewacja boczna. Widok od południowego wschodu</p>			5. Przynależność administracyjna województwo: zachodniopomorskie powiat: kołobrzeski gmina: Kołobrzeg
			6. Formy ochrony Wojewódzka Ewidencja Zabytków strefa A ochrony konserwatorskiej strefy E ochrony ekspozycji Uchwała Nr XXXIII/289/2021 z dnia 2021-11-05 w sprawie uchwalenia miejscowego planu zagospodarowania przestrzennego Gminy Kołobrzeg dla obrębów Sarbia, Drzonowo i Bogusławiec. Publikacja: Dz. Urz. Województwa Zachodniopomorskiego z 2022-01-17, poz. 266

8. Historia, opis i wartości

W 1892 roku założono w Sarbii parafię należącą do Kościoła Ewangelicko – Luterńskiego. W 1900 roku zostaje wzniesiona i poświęcona Kaplica Betlejemka. Po 1945 roku w kaplicy znajdował się magazyn. W latach późniejszych odbywały się w kaplicy lekcje religii. Od 1989 roku służy jako kaplica cmentarna.

Kaplica założona na rzucie prostokąta, posadowiona kalenicowo do drogi. Budynek salowy z wyodrębnionym od wschodu pięciobocznym prezbiterium. Kaplica wzniesiona na kamiennym fundamencie z cegły ceramicznej, nietynkowanej, przykryta dachem dwuspadowym; prezbiterium przykryte dachem pięciopłaciowym. Detal architektoniczny w postaci lizen między oknami i w narożnikach, gzyms podokapowy. Elewacje trójosiowe. Kaplica posiada wartość historyczną, naukową.



<https://kolobrzeg.e-mapa.net/>

9. Stan zachowania i postulaty dotyczące konserwacji

Stan zachowania:

dobry. Budynek zachował pierwotną bryłę i formę dachu.

Zalecenia i postulaty:

zaleca się monitoring stanu zachowania i prowadzenie bieżących przeglądów oraz remontów.

Zagrożenia:

brak.

10. Wykonanie karty

(autor, data i podpis)

Jacek Kuczkowski
10 maja 2023 r.

11. Zatwierdzenie karty

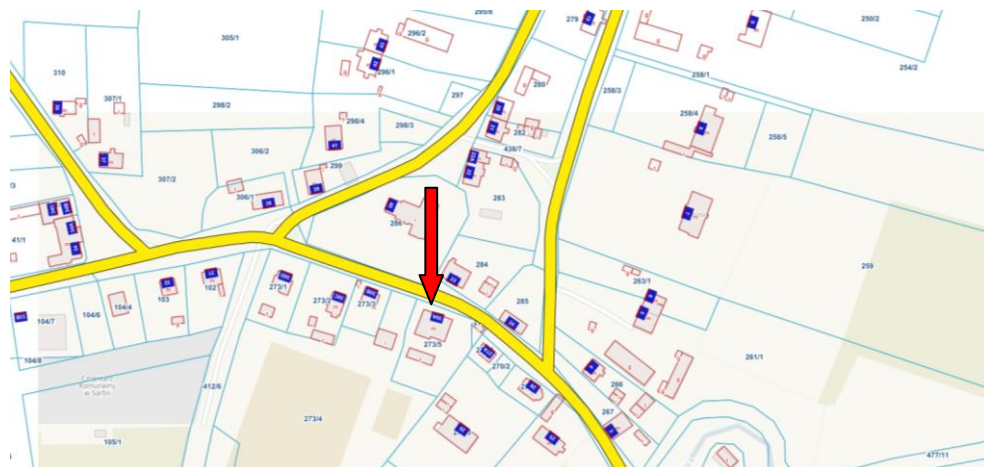
(podpis wojewódzkiego konserwatora zabytków)*

* dotyczy zabytków niewpisanych do rejestru zabytków i niewłączonych do wojewódzkiej ewidencji zabytków

GEZ 252	KARTA ADRESOWA ZABYTKU		3. Miejscowość SARBIA
1. Nazwa SZKOŁA (ob. DOM)		2. Czas powstania I. 20. XX w.	4. Adres (ulica, nr posesji) Sarbia 30 A 78-100 Kołobrzeg Nr dz. 273/5
7. Fotografia z opisem wskazującym orientację albo mapa z zaznaczonym stanowiskiem archeologicznym  <p data-bbox="259 1273 649 1300">Elewacja boczna. Widok od północy</p>			5. Przynależność administracyjna województwo: zachodniopomorskie powiat: kołobrzegi gmina: Kołobrzeg
			6. Formy ochrony strefa A ochrony konserwatorskiej strefy E ochrony ekspozycji Uchwała Nr XXXIII/289/2021 z dnia 2021-11-05 w sprawie uchwalenia miejscowego planu zagospodarowania przestrzennego Gminy Kołobrzeg dla obrębów Sarbia, Drzonowo i Bogusławiec. Publikacja: Dz. Urz. Województwa Zachodniopomorskiego z 2022-01-17, poz. 266

8. Historia, opis i wartości

Szkoła (obecnie budynek mieszkalny) posadowiony przy drodze na froncie działki siedliskowej. Budynek o rozczłonkowanej bryle, parterowy z mieszkalnym poddaszem. Obiekt murowany z cegły ceramicznej, otynkowany, przykryty wysokimi dachami: naczółkowym i dwuspadowym. Szkoła posiada wartość historyczną.



<https://kolobrzeg.e-mapa.net/>

9. Stan zachowania i postulaty dotyczące konserwacji

Stan zachowania:

dobry. Wymieniona stolarka okienna z zachowaniem wielkości i kształtu otworów. Wymienione pokrycie dachu. Budynek zachował pierwotną bryłę i formę dachu.

Zalecenia i postulaty:

zaleca się monitoring stanu zachowania i prowadzenie bieżących przeglądów oraz remontów.

Zagrożenia:

brak.

10. Wykonanie karty

(autor, data i podpis)

Jacek Kuczkowski
10 maja 2023 r.

11. Zatwierdzenie karty

(podpis wojewódzkiego konserwatora zabytków)*

* dotyczy zabytków niewpisanych do rejestru zabytków i niewłączonych do wojewódzkiej ewidencji zabytków

GEZ 253	KARTA ADRESOWA ZABYTKU		3. Miejscowość SARBIA
1. Nazwa ZAJAZD (ob. DOM)		2. Czas powstania 1. ćw. XX w.	4. Adres (ulica, nr posesji) Sarbia 34, 34A, 34B, 34C 78-100 Kołobrzeg Nr dz. 41/2
7. Fotografia z opisem wskazującym orientację albo mapa z zaznaczonym stanowiskiem archeologicznym 			5. Przynależność administracyjna województwo: zachodniopomorskie powiat: kołobrzeski gmina: Kołobrzeg
Elewacja frontowa. Widok od wschodu			6. Formy ochrony Wojewódzka Ewidencja Zabytków strefy E ochrony ekspozycji Uchwała Nr XXXIII/289/2021 z dnia 2021-11-05 w sprawie uchwalenia miejscowego planu zagospodarowania przestrzennego Gminy Kołobrzeg dla obrębów Sarbia, Drzonowo i Bogusławiec. Publikacja: Dz. Urz. Województwa Zachodniopomorskiego z 2022-01-17, poz. 266

8. Historia, opis i wartości

Zajazd (obecnie dom mieszkalny i świetlica). Budynek wielofunkcyjny o rozbudowanej bryle, parterowy z mieszkalnym poddaszem. Budynek zniesiony z cegły ceramicznej, otynkowany, przykryty wysokim dachem mansardowym i dwuspadowymi. Zajazd posiada wartość historyczną.



<https://kolobrzeg.e-mapa.net/>

9. Stan zachowania i postulaty dotyczące konserwacji

Stan zachowania:
dobry. Wymieniona stolarka okienna, zmieniony kształt i wielkość niektórych otworów. Wymienione pokrycie dachu. Budynek zachował pierwotną bryłę i formę dachu.

Zalecenia i postulaty:
zaleca się monitoring stanu zachowania i prowadzenie bieżących przeglądów oraz remontów.

Zagrożenia:
termomodernizacja.

10. Wykonanie karty
(autor, data i podpis)

Jacek Kuczkowski
10 maja 2023 r.

11. Zatwierdzenie karty
(podpis wojewódzkiego konserwatora zabytków)*

* dotyczy zabytków niewpisanych do rejestru zabytków i niewłączonych do wojewódzkiej ewidencji zabytków

GEZ 254	KARTA ADRESOWA ZABYTKU		3. Miejscowość SARBIA
1. Nazwa ZAGRODA (DOM, WARSZTAT)		2. Czas powstania 2. poł. XIX w. – I. 30. XX w.	4. Adres (ulica, nr posesji) Sarbia 36 78-100 Kołobrzeg Nr dz. 310
7. Fotografia z opisem wskazującym orientację albo mapa z zaznaczonym stanowiskiem archeologicznym  <p>Dom. Widok ogólny od południa</p>  <p>Warsztat. Widok od południa</p>			5. Przynależność administracyjna województwo: zachodniopomorskie powiat: kołobrzeski gmina: Kołobrzeg
			6. Formy ochrony strefa A ochrony konserwatorskiej strefy E ochrony ekspozycji Uchwała Nr XXXIII/289/2021 z dnia 2021-11-05 w sprawie uchwalenia miejscowego planu zagospodarowania przestrzennego Gminy Kołobrzeg dla obrębów Sarbia, Drzonowo i Bogusławiec. Publikacja: Dz. Urz. Województwa Zachodniopomorskiego z 2022-01-17, poz. 266

8. Historia, opis i wartości

Zagroda składa się z:

1. Dom założony na rzucie wydłużonego prostokąta, posadowiony kalenicowo do drogi na froncie działki siedliskowej. Budynek parterowy z mieszkalnym poddaszem. Budynek murowany z cegły ceramicznej, otynkowany, przykryty dachem dwuspadowym. Elewacja czteroosiowa
2. Warsztat założony na rzucie prostokąta, posadowiony szczytem do drogi. Budynek parterowy przykryty dachem dwuspadowym o niewielkim kącie nachylenia połaci. Warsztat murowany z cegły wapienno-cementowej (silikat), nietynkowany. Wjazd w postaci bramy zamkniętej łukiem odcinkowym w szczycie. Nad wjazdem słabo zachowany fragment oryginalnego szyldu „Maschinst”.

Zagroda posiada wartość historyczną.



<https://kolobrzeg.e-mapa.net/>

9. Stan zachowania i postulaty dotyczące konserwacji

Stan zachowania:

dobry. W domu wymieniona stolarka okienna, zmieniony kształt i wielkość otworów. Dekompozycja elewacji. Wymienione pokrycie dachu. Budynek zachował pierwotną bryłę i formę dachu. Warsztat zachował pierwotną bryłę i formę dachu.

Zalecenia i postulaty:

zaleca się monitoring stanu zachowania i prowadzenie bieżących przeglądów oraz remontów.

Zagrożenia:

termomodernizacja, dekompozycja elewacji, zmiana funkcji.

10. Wykonanie karty

(autor, data i podpis)

Jacek Kuczkowski
10 maja 2023 r.

11. Zatwierdzenie karty

(podpis wojewódzkiego konserwatora zabytków)*

* dotyczy zabytków niewpisanych do rejestru zabytków i niewłączonych do wojewódzkiej ewidencji zabytków

GEZ 255	KARTA ADRESOWA ZABYTKU		3. Miejscowość SARBIA
1. Nazwa DOM		2. Czas powstania 4. ćw. XIX w.	4. Adres (ulica, nr posesji) Sarbia 39 78-100 Kołobrzeg Nr dz. 299
7. Fotografia z opisem wskazującym orientację albo mapa z zaznaczonym stanowiskiem archeologicznym  <p data-bbox="286 1273 573 1300">Widok ogólny od wschodu</p>			5. Przynależność administracyjna województwo: zachodniopomorskie powiat: kołobrzeski gmina: Kołobrzeg
			6. Formy ochrony strefa A ochrony konserwatorskiej strefy E ochrony ekspozycji Uchwała Nr XXXIII/289/2021 z dnia 2021-11-05 w sprawie uchwalenia miejscowego planu zagospodarowania przestrzennego Gminy Kołobrzeg dla obrębów Sarbia, Drzonowo i Bogusławiec. Publikacja: Dz. Urz. Województwa Zachodniopomorskiego z 2022-01-17, poz. 266

8. Historia, opis i wartości

Dom założony na rzucie prostokąta, posadowiony kalenicowo do drogi w głębi działki siedliskowej. Budynek parterowy z użytkowym poddaszem. Dom o konstrukcji szkieletowej, otynkowany przykryty dachem dwuspadowym. Elewacja frontowa pięcioosiowa. Dom posiada wartość historyczną.



<https://kolobrzeg.e-mapa.net/>

9. Stan zachowania i postulaty dotyczące konserwacji

Stan zachowania:

średni. Zachowana historyczna stolarka okienna i drzwiowa. Destrukcja drewna konstrukcyjnego ścian, destrukcja wypełnienie pól, odspojone i braki tynków. Budynek zachował pierwotną bryłę i formę dachu.

Zalecenia i postulaty:

zaleca się kapitalny remont ścian zewnętrznych oraz monitoring stanu zachowania i prowadzenie bieżących przeglądów oraz remontów.

Zagrożenia:

termomodernizacja, dewaloryzacja elewacji

10. Wykonanie karty

(autor, data i podpis)

Jacek Kuczkowski
10 maja 2023 r.

11. Zatwierdzenie karty

(podpis wojewódzkiego konserwatora zabytków)*

* dotyczy zabytków niewpisanych do rejestru zabytków i niewłączonych do wojewódzkiej ewidencji zabytków

GEZ 256	KARTA ADRESOWA ZABYTKU		3. Miejscowość SARBIA
1. Nazwa KOŚCIÓŁ		2. Czas powstania kon. XVI w.	4. Adres (ulica, nr posesji) Sarbia 40 78-100 Kołobrzeg Nr dz. 286
7. Fotografia z opisem wskazującym orientację albo mapa z zaznaczonym stanowiskiem archeologicznym  <p data-bbox="309 1267 674 1294">Widok od południowego wschodu</p>			5. Przynależność administracyjna województwo: zachodniopomorskie powiat: kołobrzeski gmina: Kołobrzeg
			6. Formy ochrony Rejestr zabytków A – 1084 wpis 29. 08. 1966 strefa A ochrony konserwatorskiej strefy E ochrony ekspozycji Uchwała Nr XXXIII/289/2021 z dnia 2021-11-05 w sprawie uchwalenia miejscowego planu zagospodarowania przestrzennego Gminy Kołobrzeg dla obrębów Sarbia, Drzonowo i Bogusławiec. Publikacja: Dz. Urz. Województwa Zachodniopomorskiego z 2022-01-17, poz. 266

8. Historia, opis i wartości

Sarbia po raz pierwszy wzmiankowana jest w 1254 roku kiedy wieś została podarowana przez Warcisława III klasztorowi w Białobokach. Około 1310 roku rycerz Stabberin podarował parafii las pomiędzy Sarbią a Gołańczą w celu pozyskania drewna do budowy kościoła.

Obecny kościół został wzniesiony pod koniec XVI wieku najprawdopodobniej na miejscu starszego drewnianego. W 1885 roku rozbudowano świątynię o nawę poprzeczną (transept) i dostawiono wieżę do elewacji zachodniej.

Kościół pierwotnie założony na planie prostokąta z prezbiterium zamkniętym pięciobocznie. Obecnie kościół posiada rzut krzyża łacińskiego z kwadratową (węższą od korpusu nawowego) wieżą od zachodu. Świątynia trójnawowa salowa, trójprzęsłowa z prezbiterium szerokości korpusu. W narożnikach między transeptem a prezbiterium aneksy o rzucie prostokąta mieszczące zakrystie. Bryła kościoła zwarta, jednokondygnacyjna; złożona z korpusu głównego w formie leżącego prostopadłościanu przykrytego dachem dwuspadowym. Transepty przykryte dachami dwuspadowymi (niższymi niż dach korpusu nawowego). Prezbiterium wysokości nawy głównej nakryte dachem trójpołaciowym. Zakrystie wysokości ½ korpusu nawowego, przykryte dachami pulpitowymi. Od zachodu dwukondygnacyjna wieża, pierwsza kondygnacja w formie prostopadłościanu, druga kondygnacja w formie ośmiobocznego graniastosłupa zwieńczonego ośmioboczną iglicą.

Świątynia wzniesiona z cegły ceramicznej, pierwsza kondygnacja wieży wymurowana z kamienia łamanego, druga kondygnacja wieży szkieletowa, odeskowana. Kościół posiada wartość naukową i historyczną.

9. Stan zachowania i postulaty dotyczące konserwacji

Stan zachowania:
dobry. Wymienione pokrycie dachów.

Zalecenia i postulaty:
zaleca się monitoring stanu zachowania i prowadzenie bieżących przeglądów oraz remontów.

Zagrożenia:
brak.



<https://kolobrzeg.e-mapa.net/>

10. Wykonanie karty

(autor, data i podpis)

Jacek Kuczkowski
10 maja 2023 r.

11. Zatwierdzenie karty

(podpis wojewódzkiego konserwatora zabytków)*

* dotyczy zabytków niewpisanych do rejestru zabytków i niewłączonych do wojewódzkiej ewidencji zabytków

GEZ 257	KARTA ADRESOWA ZABYTKU		3. Miejscowość SARBIA
1. Nazwa DOM		2. Czas powstania 4. ćw. XIX w.	4. Adres (ulica, nr posesji) Sarbia 41 78-100 Kołobrzeg Nr dz. 298/4
7. Fotografia z opisem wskazującym orientację albo mapa z zaznaczonym stanowiskiem archeologicznym  <p data-bbox="309 1273 723 1297">Elewacja frontowa. Widok od wschodu</p>			5. Przynależność administracyjna województwo: zachodniopomorskie powiat: kołobrzeski gmina: Kołobrzeg
			6. Formy ochrony Wojewódzka Ewidencja Zabytków strefa A ochrony konserwatorskiej Uchwała Nr XXXIII/289/2021 z dnia 2021-11-05 w sprawie uchwalenia miejscowego planu zagospodarowania przestrzennego Gminy Kołobrzeg dla obrębów Sarbia, Drzonowo i Bogusławiec. Publikacja: Dz. Urz. Województwa Zachodniopomorskiego z 2022-01-17, poz. 266

8. Historia, opis i wartości

Dom założony na rzucie prostokąta, posadowiony kalenicowo na froncie działki siedliskowej. Budynek parterowy podwyższony o ściankę kolankową z frontową wystawką, przykryty dachem dwuspadowym o niewielkim kącie nachylenia połaci. Budynek wzniesiony w całości w konstrukcji szkieletowej. Elewacja frontowa symetryczna, pięcioosiowa. Dom posiada wartość historyczną.



<https://kolobrzeg.e-mapa.net/>

9. Stan zachowania i postulaty dotyczące konserwacji

Stan zachowania:

dobry. Wymieniona stolarka okienna i drzwiowa. Wymienione pokrycie dachu. Termomodernizacja zakryta oryginalną, widoczną konstrukcją szkieletową. Budynek uległ dewaloryzacji. Budynek zachował pierwotną bryłę i formę dachu.

Zalecenia i postulaty:

zaleca się monitoring stanu zachowania oraz prowadzenie bieżących przeglądów i remontów. Zaleca się odtworzenie konstrukcji domu.

Zagrożenia:

brak.

10. Wykonanie karty

(autor, data i podpis)

Jacek Kuczowski
10 maja 2023 r.

11. Zatwierdzenie karty

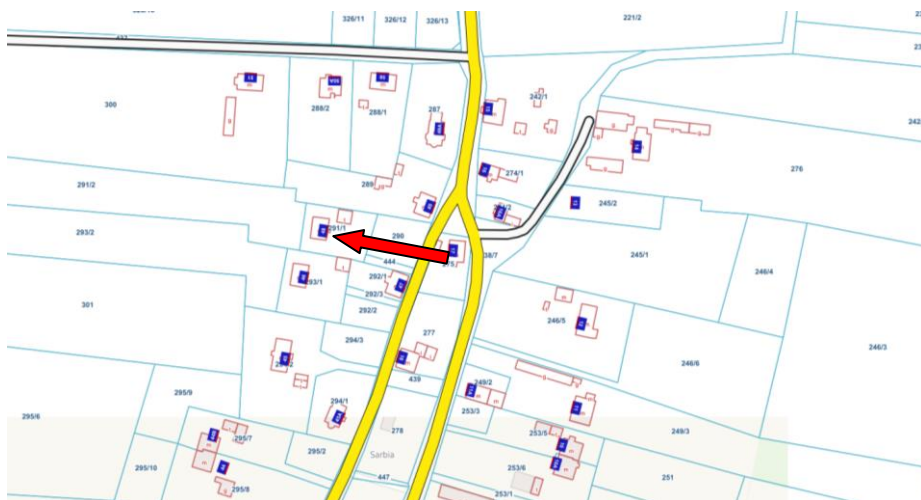
(podpis wojewódzkiego konserwatora zabytków)*

* dotyczy zabytków niewpisanych do rejestru zabytków i niewłączonych do wojewódzkiej ewidencji zabytków

GEZ 258	KARTA ADRESOWA ZABYTKU		3. Miejscowość SARBIA
1. Nazwa DOM		2. Czas powstania 4. ćw. XIX w.	
7. Fotografia z opisem wskazującym orientację albo mapa z zaznaczonym stanowiskiem archeologicznym  <p data-bbox="322 1273 609 1302">Widok ogólny od wschodu</p>			4. Adres (ulica, nr posesji) Sarbia 48 78-100 Kołobrzeg Nr dz. 291/1
			5. Przynależność administracyjna województwo: zachodniopomorskie powiat: kołobrzeski gmina: Kołobrzeg
			6. Formy ochrony strefa A ochrony konserwatorskiej strefy E ochrony ekspozycji strefy K ochrony krajobrazu Uchwała Nr XXXIII/289/2021 z dnia 2021-11-05 w sprawie uchwalenia miejscowego planu zagospodarowania przestrzennego Gminy Kołobrzeg dla obrębów Sarbia, Drzonowo i Bogusławiec. Publikacja: Dz. Urz. Województwa Zachodniopomorskiego z 2022-01-17, poz. 266

8. Historia, opis i wartości

Dom założony na rzucie prostokąta, posadowiony kalenicowo do drogi w głębi działki siedliskowej. Budynek parterowy podwyższony o ściankę kolankową z mieszkalnym poddaszem. Dom o konstrukcji szkieletowej, otynkowany przykryty dachem dwuspadowym. Elewacja frontowa pięcioosiowa. Dom posiada wartość historyczną.



<https://kolobrzeg.e-mapa.net/>

9. Stan zachowania i postulaty dotyczące konserwacji

Stan zachowania:

średni. Termomodernizacja zakryta oryginalną, widoczną konstrukcją szkieletową domu. Wymieniona stolarka okienna z zachowaniem kształtu i wielkości otworów. Wymienione pokrycie dachu. Utrata walorów plastycznych elewacji. Budynek zachował pierwotną bryłę i formę dachu.

Zalecenia i postulaty:

zaleca się odtworzenie konstrukcji szkieletowej na elewacjach poprzez namalowanie belek i bielenie pól oraz monitoring stanu zachowania i prowadzenie bieżących przeglądów oraz remontów.

Zagrożenia:

brak.

10. Wykonanie karty

(autor, data i podpis)

Jacek Kuczkowski
10 maja 2023 r.

11. Zatwierdzenie karty

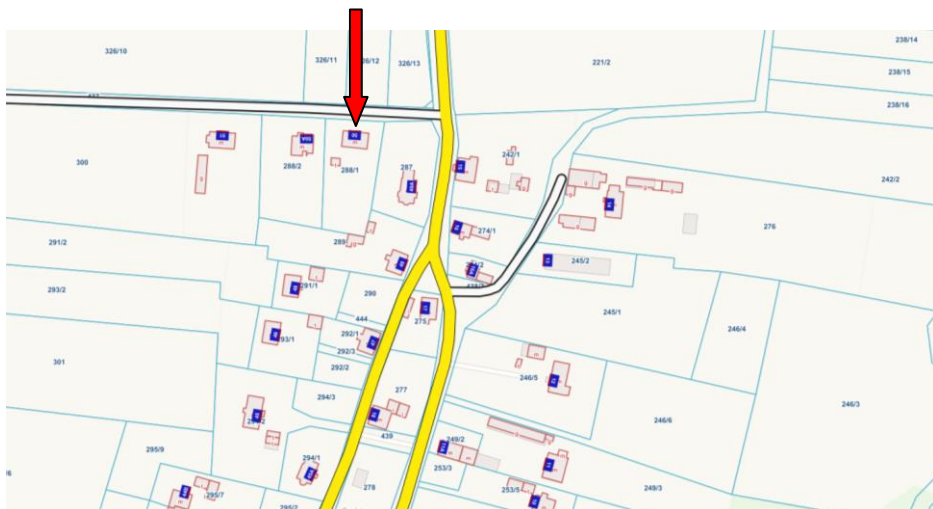
(podpis wojewódzkiego konserwatora zabytków)*

* dotyczy zabytków niewpisanych do rejestru zabytków i niewłączonych do wojewódzkiej ewidencji zabytków

GEZ 259	KARTA ADRESOWA ZABYTKU		3. Miejscowość SARBIA
1. Nazwa DOM		2. Czas powstania 1882	4. Adres (ulica, nr posesji) Sarbia 50 78-100 Kołobrzeg Nr dz. 288/1
7. Fotografia z opisem wskazującym orientację albo mapa z zaznaczonym stanowiskiem archeologicznym  <p data-bbox="232 1273 645 1302">Elewacja frontowa. Widok od północy</p>			5. Przynależność administracyjna województwo: zachodniopomorskie powiat: kołobrzeski gmina: Kołobrzeg
			6. Formy ochrony strefa A ochrony konserwatorskiej Uchwała Nr XXXIII/289/2021 z dnia 2021-11-05 w sprawie uchwalenia miejscowego planu zagospodarowania przestrzennego Gminy Kołobrzeg dla obrębów Sarbia, Drzonowo i Bogusławiec. Publikacja: Dz. Urz. Województwa Zachodniopomorskiego z 2022-01-17, poz. 266

8. Historia, opis i wartości

Budynek założony na rzucie prostokąta, posadowiony kalenicowo do drogi na froncie działki siedliskowej.. Budynek parterowy, podwyższony o ściankę kolankową z mieszkalnym poddaszem. Budynek murowany z cegły ceramicznej, przykryty dachem dwuspadowym o niewielkim kącie nachylenia połaci.



<https://kolobrzeg.e-mapa.net/>

9. Stan zachowania i postulaty dotyczące konserwacji

Stan zachowania:

średni. Termomodernizacja zakryła oryginalny wystrój elewacji. Wymieniona stolarka okienna z zachowaniem kształtu i wielkości otworów. Wymienione pokrycie dachu. Utrata walorów plastycznych elewacji. Budynek zachował pierwotną bryłę i formę dachu.

Zalecenia i postulaty:

zaleca się monitoring stanu zachowania i prowadzenie bieżących przeglądów oraz remontów.

Zagrożenia:

brak.

10. Wykonanie karty

(autor, data i podpis)

Jacek Kuczkowski
10 maja 2023 r.

11. Zatwierdzenie karty

(podpis wojewódzkiego konserwatora zabytków)*

* dotyczy zabytków niewpisanych do rejestru zabytków i niewłączonych do wojewódzkiej ewidencji zabytków

GEZ 260	KARTA ADRESOWA ZABYTKU		3. Miejscowość SARBIA
1. Nazwa CMENTARZ EWANGELICKI (ob. KOMUNALNY)		2. Czas powstania poł. XIX w.	
7. Fotografia z opisem wskazującym orientację albo mapa z zaznaczonym stanowiskiem archeologicznym <div style="display: flex; justify-content: space-around;"> <div data-bbox="181 432 813 906">  </div> <div data-bbox="824 432 1451 906">  </div> </div> <div style="display: flex; justify-content: space-around; margin-top: 10px;"> <div data-bbox="174 911 360 935"> Teren cmentarza </div> <div data-bbox="824 911 1021 935"> Element nagrobka </div> </div> <div style="display: flex; justify-content: space-around; margin-top: 20px;"> <div data-bbox="199 970 813 1437">  </div> <div data-bbox="824 970 1444 1437">  </div> </div> <div style="display: flex; justify-content: space-around; margin-top: 10px;"> <div data-bbox="192 1442 616 1466"> Lapidarium. Widok ogólny od wschodu </div> <div data-bbox="831 1442 1059 1466"> Fragment lapidarium </div> </div>			4. Adres (ulica, nr posesji) Sarbia 78-100 Kołobrzeg Nr dz. 105/1, 105/4
			5. Przynależność administracyjna województwo: zachodniopomorskie powiat: kołobrzeski gmina: Kołobrzeg
			6. Formy ochrony Wojewódzka Ewidencja Zabytków strefy E ochrony ekspozycji strefy K ochrony krajobrazu Uchwała Nr XXXIII/289/2021 z dnia 2021-11-05 w sprawie uchwalenia miejscowego planu zagospodarowania przestrzennego Gminy Kołobrzeg dla obrębów Sarbia, Drzonowo i Bogusławiec. Publikacja: Dz. Urz. Województwa Zachodniopomorskiego z 2022-01-17, poz. 266

8. Historia, opis i wartości

Nekropolia (obecnie czynny cmentarz komunalny), została założona w połowie XIX wieku. Pierwotnie cmentarz o powierzchni 0,26 ha (obecnie o powierzchni 1.01 ha) posiada regularny charakter rozplanowania, czytelne granice układu przestrzennego. Posiadał pierwotnie układ dwukwaterowy. Pochówki ewangelickie nieczytelne. Pierwotne granice obsadzone szpalerami świerkowymi. Na terenie cmentarza znajduje się lapidarium, w którym zgromadzono historyczne elementy nagrobków. Cmentarz posiada wartość historyczną.



<https://kolobrzeg.e-mapa.net/>

9. Stan zachowania i postulaty dotyczące konserwacji

Stan zachowania:
dobry.

Zalecenia i postulaty:
zaleca się bieżące koszenie traw, monitorowanie stanu fitosanitarnego drzew oraz dokonywanie cięć sanitarnych.

Zagrożenia:
brak.

10. Wykonanie karty
(autor, data i podpis)

Jacek Kuczkowski
10 maja 2023 r.

11. Zatwierdzenie karty
(podpis wojewódzkiego konserwatora zabytków)*

* dotyczy zabytków niewpisanych do rejestru zabytków i niewłączonych do wojewódzkiej ewidencji zabytków

GEZ 261	KARTA ADRESOWA ZABYTKU		3. Miejscowość SARBIA
1. Nazwa CMENTARZ EWANGELICKI		2. Czas powstania pocz. XX w.	4. Adres (ulica, nr posesji) Sarbia 78-100 Kołobrzeg Nr dz. 112
7. Fotografia z opisem wskazującym orientację albo mapa z zaznaczonym stanowiskiem archeologicznym <div style="display: flex; flex-direction: column; align-items: center;">  <p>Słupek bramy</p>  <p>Widok ogólny od północy</p> </div>			
			6. Formy ochrony Wojewódzka Ewidencja Zabytków strefa A ochrony konserwatorskiej strefy E ochrony ekspozycji strefy K ochrony krajobrazu Uchwała Nr XXXIII/289/2021 z dnia 2021-11-05 w sprawie uchwalenia miejscowego planu zagospodarowania przestrzennego Gminy Kołobrzeg dla obrębów Sarbia, Drzonowo i Bogusławiec. Publikacja: Dz. Urz. Województwa Zachodniopomorskiego z 2022-01-17, poz. 266

8. Historia, opis i wartości

Nekropolia obecnie nieczynna, została założona na początku XX wieku. Cmentarz o powierzchni 0,1 ha posiadał regularny charakter rozplanowania. Obecnie nieczytelne granice układu przestrzennego, zatarty układ kwater i pochówków. Cmentarz posiada wartość historyczną.



<https://kolobrzeg.e-mapa.net/>

9. Stan zachowania i postulaty dotyczące konserwacji

Stan zachowania:
zły. Na terenie cmentarza znajdują się ceglane słupki bram (ogrodzenia). Nie zachowały się nagrobki.

Zalecenia i postulaty:
zaleca się bieżące koszenie traw, monitorowanie stanu fitosanitarnego drzew oraz dokonywanie cięć sanitarnych.

Zagrożenia:
brak.

10. Wykonanie karty
(autor, data i podpis)

Jacek Kuczkowski
10 maja 2023 r.

11. Zatwierdzenie karty
(podpis wojewódzkiego konserwatora zabytków)*

* dotyczy zabytków niewpisanych do rejestru zabytków i niewłączonych do wojewódzkiej ewidencji zabytków

GEZ 262	KARTA ADRESOWA ZABYTKU		3. Miejscowość SARBIA
1. Nazwa CMENTARZ PRZYKOŚCIELNY		2. Czas powstania kon. XVI w. – XIX w.	
7. Fotografia z opisem wskazującym orientację albo mapa z zaznaczonym stanowiskiem archeologicznym <div style="display: flex; justify-content: space-around;"> <div data-bbox="333 438 927 901">  </div> <div data-bbox="938 438 1294 901">  </div> </div> <div style="display: flex; justify-content: space-around; margin-top: 10px;"> <div data-bbox="333 901 515 933"> Pomnik wojenny </div> <div data-bbox="938 901 1456 933"> Pomnik poświęcony robotnikom przymusowym </div> </div> <div style="display: flex; justify-content: space-around; margin-top: 20px;"> <div data-bbox="217 963 815 1417">  </div> <div data-bbox="826 963 1413 1417">  </div> </div> <div style="display: flex; justify-content: space-around; margin-top: 10px;"> <div data-bbox="217 1417 784 1449"> Widok ogólny cmentarza od południowego wschodu </div> <div data-bbox="826 1417 1344 1449"> Pomnik upamiętniający 700 lecie parafii w Sarbii </div> </div>			4. Adres (ulica, nr posesji) Sarbia 78-100 Kołobrzeg Nr dz. 286
			5. Przynależność administracyjna województwo: zachodniopomorskie powiat: kołobrzeski gmina: Kołobrzeg
			6. Formy ochrony Rejestr zabytków A – 1084 wpis 29. 08. 1966 strefa A ochrony konserwatorskiej strefy E ochrony ekspozycji Uchwała Nr XXXIII/289/2021 z dnia 2021-11-05 w sprawie uchwalenia miejscowego planu zagospodarowania przestrzennego Gminy Kołobrzeg dla obrębów Sarbia, Drzonowo i Bogusławiec. Publikacja: Dz. Urz. Województwa Zachodniopomorskiego z 2022-01-17, poz. 266

8. Historia, opis i wartości

Nekropolia (obecnie nieczynna), została założona prawdopodobnie wraz z budową kościoła. Cmentarz był czynny do połowy XIX wieku. Cmentarz o powierzchni 0,45 ha posiada regularny charakter rozplanowania, czytelne granice układu przestrzennego. Rozplanowanie kwater nieczytelne. Pochówki nieczytelne. Na terenie cmentarza znajdują się pomniki: z lat 20. XX wieku poświęcony mieszkańcom wsi poległym na frontach I wojny światowej. Monument ustawiony jest po południowej stronie świątyni, w otoczeniu drzew. Pomnik tworzy szeroka dwustopniowa podstawa fazowana w górnej części. Na niej ustawiony jest prostopadłościenny filar w narożnikach ujęty kanelowanymi kolumnkami, których proste głowice są połączone z gzymsem nakrywającym filar. Zwieńczenie tworzy pseudo barokowe nakrycie o kształcie przypominającym dzwon, który tworzą cztery kielichowate kartusze, pomiędzy którymi w narożnikach upięte są girlandy z liści dębu. ; pomnik poświęcony polskiemu robotnikom przymusowym z czasów II wojny światowej. Ma formę obelisku wykonanego z kostki granitowej. W zwieńczeniu pomnika P, na frontowej płaszczyźnie godło Polski i napis MEMENTO 1939 – 45 pomnik w formie głazu narzutowego z tablicą upamiętniającą 700 lecie parafii w Sarbii. Cmentarz posiada wartość historyczną.



<https://kolobrzeg.e-mapa.net/>

9. Stan zachowania i postulaty dotyczące konserwacji

Stan zachowania:
dobry.

Zalecenia i postulaty:
zaleca się bieżące koszenie traw, monitorowanie stanu fitosanitarnego drzew oraz dokonywanie cięć sanitarnych.


Zagrożenia:
brak.

10. Wykonanie karty (autor, data i podpis)

Jacek Kuczkowski
10 maja 2023 r.

11. Zatwierdzenie karty (podpis wojewódzkiego konserwatora zabytków)*

* dotyczy zabytków niewpisanych do rejestru zabytków i niewłączonych do wojewódzkiej ewidencji zabytków

GEZ 263	KARTA ADRESOWA ZABYTKU		3. Miejscowość SARBIA
1. Nazwa DOLINA RZEKI DĘBOSZNICY		2. Czas powstania	4. Adres (ulica, nr posesji) Sarbia 78-100 Kołobrzeg Nr dz.
7. Fotografia z opisem wskazującym orientację albo mapa z zaznaczonym stanowiskiem archeologicznym  <p style="text-align: center;">www.geoportal.gov.pl</p>			5. Przynależność administracyjna województwo: zachodniopomorskie powiat: kołobrzeski gmina: Kołobrzeg
			6. Formy ochrony strefa K ochrony krajobrazu Uchwała Nr XXXIII/289/2021 z dnia 2021-11-05 w sprawie uchwalenia miejscowego planu zagospodarowania przestrzennego Gminy Kołobrzeg dla obrębów Sarbia, Drzonowo i Bogusławiec. Publikacja: Dz. Urz. Województwa Zachodniopomorskiego z 2022-01-17, poz. 266

8. Historia, opis i wartości

Sarbia to wieś o średniowiecznej metryce, pierwsze wzmianki pochodzą z 1254 i 1291 roku.

Historyczna kompozycja przestrzenna w formie układu placowego czytelna. Wieś rozplanowana na osi N – S z wielodzielnym, zabudowanym nawsiem, na którym znajduje się kościół i cmentarz. Czytelna historyczna struktura zabudowy (pierzeje wokół placu, zabudowa nawsia). Układ ruralistyczny wsi o wysokich wartościach historycznych objęty strefą A ochrony konserwatorskiej, obejmującą wieś wokół nawsia oraz w kierunku młyna (w zasięgu działek siedliskowych).

Doliny Dębosznicy posiada szczególnie walory dla ochrony krajobrazu kulturowego Sarbi. Wyznaczono strefę K ochrony łąk między rzeką Dębosznicą a niwą siedliskową po wschodniej stronie wsi.

9. Stan zachowania i postulaty dotyczące konserwacji

Stan zachowania:
dobry.

Zalecenia i postulaty:
zaleca się utrzymanie łąk w dobrej kondycji.

Zagrożenia:
brak.

10. Wykonanie karty

(autor, data i podpis)

Jacek Kuczkowski
10 maja 2023 r.

11. Zatwierdzenie karty

*(podpis wojewódzkiego konserwatora zabytków)**

* dotyczy zabytków niewpisanych do rejestru zabytków i niewłączonych do wojewódzkiej ewidencji zabytków

**GEZ
264**

KARTA ADRESOWA ZABYTKU

3. Miejscowość

SARBIA

1. Nazwa

PLACOWY UKŁAD PRZESTRZENNY WSI

2. Czas powstania

XIII – XX w.

7. Fotografia z opisem wskazującym orientację albo mapa z zaznaczonym stanowiskiem archeologicznym



ISTNIEJĄCE ADAPTOWANE	PROJEKTOWANE
155	

• ŚRODOWISKO KULTUROWE

- OBIEKTY I OBSZARY WPISANE DO REJESTRU ZABYTKÓW
- GRANICA STREFY "W I" PEŁNEJ OCHRONY STANOWISK ARCHEOLOGICZNYCH
- GRANICA STREFY "W II" CZĘŚCIOWEJ OCHRONY STANOWISK ARCHEOLOGICZNYCH
- GRANICA STREFY "W III" OGRANICZONEJ OCHRONY STANOWISK ARCHEOLOGICZNYCH
- GRANICE STREFY A - ŚCISLEJ OCHRONY KONSERWATORSKIEJ
- GRANICE STREFY B - POŚREDNIEJ OCHRONY KONSERWATORSKIEJ
- GRANICE STREFY K - OCHRONY KRAJOBRAZU ZABYTKOWEGO
- GRANICE STREFY E - OCHRONY EKSPOZYCJI

NUMER STANOWISKA ARCHEOLOGICZNEGO

4. Adres (ulica, nr posesji)

Sarbia

78-100 Kołobrzeg

Nr dz.

5. Przynależność administracyjna

województwo: zachodniopomorskie

powiat: kołobrzeski

gmina: Kołobrzeg

6. Formy ochrony

Wojewódzka Ewidencja Zabytków

strefa A ochrony konserwatorskiej

strefy E ochrony ekspozycji

strefa K ochrony krajobrazu

Uchwała Nr **XXXIII/289/2021**

z dnia 2021-11-05

w sprawie uchwalenia miejscowego planu zagospodarowania przestrzennego Gminy Kołobrzeg dla obrębów Sarbia, Drzonowo i Bogusławiec. Publikacja: Dz. Urz. Województwa Zachodniopomorskiego z 2022-01-17, poz. 266

8. Historia, opis i wartości

Sarbia to wieś o średniowiecznej metryce, pierwsze wzmianki pochodzą z 1254 i 1291 roku.

Historyczna kompozycja przestrzenna w formie układu placowego czytelna. Wieś rozplanowana na osi północ – południe z wielodzielnym, zabudowanym nawsiem, na którym znajduje się kościół i cmentarz. Czytelna historyczna struktura zabudowy (pierzaje wokół placu, zabudowa nawsia). Układ ruralistyczny wsi o wysokich wartościach historycznych objęty strefą A ochrony konserwatorskiej, obejmującą wieś wokół nawsia oraz w kierunku młyna (w zasięgu działek siedliskowych).

9. Stan zachowania i postulaty dotyczące konserwacji

Stan zachowania:
dobry.

Zalecenia i postulaty:
zaleca się nie dzielenie działek w strefie A ochrony konserwatorskiej i wprowadzanie nowej zabudowy.

Zagrożenia:
ubytki zabudowy.

10. Wykonanie karty

(autor, data i podpis)

Jacek Kuczkowski
10 maja 2023 r.

11. Zatwierdzenie karty

*(podpis wojewódzkiego konserwatora zabytków)**

* dotyczy zabytków niewpisanych do rejestru zabytków i niewłączonych do wojewódzkiej ewidencji zabytków

**GEZ
265**

KARTA ADRESOWA ZABYTKU

3. Miejscowość

STARY BOREK

1. Nazwa

DOM

2. Czas powstania

ok. 1910

7. Fotografia z opisem wskazującym orientację albo mapa z zaznaczonym stanowiskiem archeologicznym



Elewacja frontowa i szczytowa. Widok od północnego wschodu



Drzwi główne

4. Adres (ulica, nr posesji)

Stary Borek 5

78-132 Kołobrzeg

Nr dz. 154/16

5. Przynależność administracyjna

województwo: zachodniopomorskie

powiat: kołobrzeski

gmina: Kołobrzeg

6. Formy ochrony

strefa B ochrony konserwatorskiej

Uchwała Nr **XVIII/129/12**

z dnia 2012-06-28

w sprawie miejscowego planu

zagospodarowania przestrzennego Gminy

Kołobrzeg dla części obrębu ewidencyjnego

Stary Borek

Publikacja: Dz. Urz. Województwa

Zachodniopomorskiego z 2012-08-13, poz.

1900

8. Historia, opis i wartości

Dom założony na rzucie prostokąta, posadowiony kalenicowo do drogi na froncie działki siedliskowej. Budynek parterowy z mieszkalnym poddaszem, podwyższony o ściankę kolankową z frontową wystawką. Obiekt murowany z cegły ceramicznej, otynkowany, przykryty dachem dwuspadowym o niewielkim kącie nachylenia połaci. Wystawka przykryta osobnym dachem dwuspadowym. Elewacja frontowa w kondygnacji parteru symetryczna, pięcioosiowa; w kondygnacji poddasza sześćoosiowa. Detal architektoniczny w postaci opasek okiennych i drzwiowych, odcinkowych gzymsów nadokiennych. Dom posiada wartość historyczną.



<https://kolobrzeg.e-mapa.net/>

9. Stan zachowania i postulaty dotyczące konserwacji

Stan zachowania:

dobry. Zachowana wielkość otworów. Zachowane oryginalne drzwi główne. Budynek zachował pierwotną bryłę i formę dachu.

Zalecenia i postulaty:

zaleca się monitoring stanu zachowania i prowadzenie bieżących przeglądów oraz remontów. Zaleca się zachowanie oryginalnych drzwi i wystroju elewacji.

Zagrożenia:

termomodernizacja.

10. Wykonanie karty

(autor, data i podpis)

Jacek Kuczkowski
10 maja 2023 r.

11. Zatwierdzenie karty

(podpis wojewódzkiego konserwatora zabytków)*

* dotyczy zabytków niewpisanych do rejestru zabytków i niewłączonych do wojewódzkiej ewidencji zabytków

GEZ
266

KARTA ADRESOWA ZABYTKU

3. Miejscowość

STARY BOREK

1. Nazwa

DOM

2. Czas powstania

poł. XIX w. – 1 ćw. XX w.

7. Fotografia z opisem wskazującym orientację albo mapa z zaznaczonym stanowiskiem archeologicznym



Elewacja frontowa. Widok od północy

4. Adres (ulica, nr posesji)

Stary Borek 8 B

78-132 Kołobrzeg

Nr dz. 336

5. Przynależność administracyjna

województwo: zachodniopomorskie

powiat: kołobrzeski

gmina: Kołobrzeg

6. Formy ochrony

strefa B ochrony konserwatorskiej

Uchwała Nr **XVIII/129/12**

z dnia 2012-06-28

w sprawie miejscowego planu

zagospodarowania przestrzennego Gminy

Kołobrzeg dla części obrębu ewidencyjnego

Stary Borek

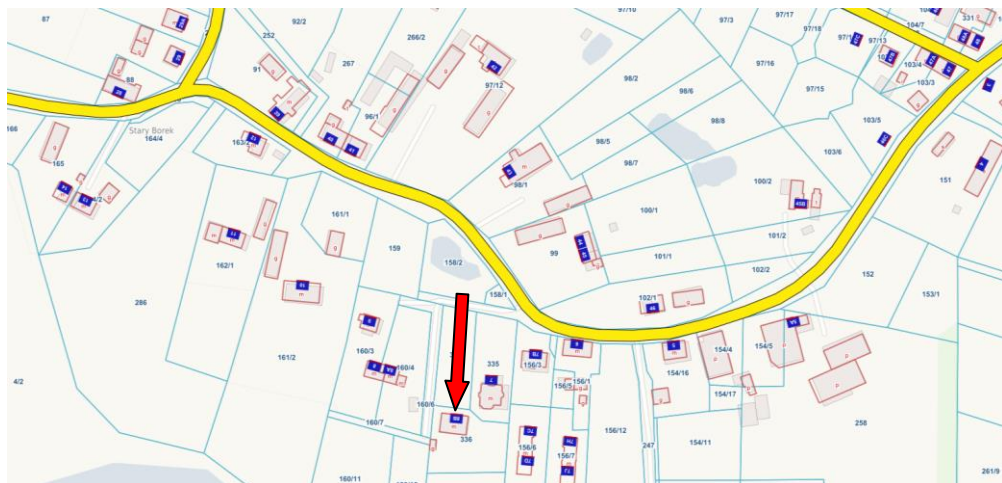
Publikacja: Dz. Urz. Województwa

Zachodniopomorskiego z 2012-08-13, poz.

1900

8. Historia, opis i wartości

Dom założony na rzucie prostokąta, posadowiony kalenicowo do drogi (w dość znacznym oddaleniu od niej). Budynek parterowy z użytkowym poddaszem, przykryty dachem naczółkowym. Budynek wzniesiony w konstrukcji murowano-szkieletowej. Dom posiada wartość historyczną.



<https://kolobrzeg.e-mapa.net/>

9. Stan zachowania i postulaty dotyczące konserwacji

Stan zachowania:
dobry. Destrukcja szkieletowych szczytów. Budynek zachował pierwotną bryłę i formę dachu.

Zalecenia i postulaty:
zaleca się remont szczytów oraz monitoring stanu zachowania i prowadzenie bieżących przeglądów oraz remontów.

Zagrożenia:
termomodernizacja, przemurowanie ścian szczytowych.

10. Wykonanie karty

(autor, data i podpis)

Jacek Kuczowski
10 maja 2023 r.

11. Zatwierdzenie karty

(podpis wojewódzkiego konserwatora zabytków)*

* dotyczy zabytków niewpisanych do rejestru zabytków i niewłączonych do wojewódzkiej ewidencji zabytków

GEZ
267

KARTA ADRESOWA ZABYTKU

3. Miejscowość

STARY BOREK

1. Nazwa

DOM

2. Czas powstania

pocz. XX w.

7. Fotografia z opisem wskazującym orientację albo mapa z zaznaczonym stanowiskiem archeologicznym



Elewacja frontowa. Widok od północnego wschodu

4. Adres (ulica, nr posesji)

Stary Borek 12

78-132 Kołobrzeg

Nr dz. 163/2

5. Przynależność administracyjna

województwo: zachodniopomorskie

powiat: kołobrzeski

gmina: Kołobrzeg

6. Formy ochrony

strefa B ochrony konserwatorskiej

Uchwała Nr **XVIII/129/12**

z dnia 2012-06-28

w sprawie miejscowego planu

zagospodarowania przestrzennego Gminy

Kołobrzeg dla części obrębu ewidencyjnego

Stary Borek

Publikacja: Dz. Urz. Województwa

Zachodniopomorskiego z 2012-08-13, poz.
1900

8. Historia, opis i wartości

Dom założony na rzucie prostokąta, posadowiony kalenicowo do drogi na froncie działki siedliskowej. Budynek parterowy z użytkowym poddaszem. Budynek murowany z cegły ceramicznej, otynkowany, przykryty dachem dwuspadowym. Do domu przylega parterowy budynek gospodarczy wymurowany z cegły ceramicznej, otynkowany, przykryty dachem dwuspadowym. Dom posiada wartość historyczną.



<https://kolobrzeg.e-mapa.net/>

9. Stan zachowania i postulaty dotyczące konserwacji

Stan zachowania:

zły. Budynek nieużytkowany, ulegający dewastacji. Budynek zachował pierwotną bryłę i formę dachu.

Zalecenia i postulaty:

zaleca się remont elewacji oraz monitoring stanu zachowania i prowadzenie bieżących przeglądów oraz remontów.

Zagrożenia:

dewastacja, rozbiórka.

10. Wykonanie karty

(autor, data i podpis)

Jacek Kuczowski
10 maja 2023 r.

11. Zatwierdzenie karty

(podpis wojewódzkiego konserwatora zabytków)*

* dotyczy zabytków niewpisanych do rejestru zabytków i niewłączonych do wojewódzkiej ewidencji zabytków

GEZ
268

KARTA ADRESOWA ZABYTKU

3. Miejscowość

STARY BOREK

1. Nazwa

DOM

2. Czas powstania

ok. 1910

7. Fotografia z opisem wskazującym orientację albo mapa z zaznaczonym stanowiskiem archeologicznym



Elewacja frontowa. Widok od północnego wschodu

4. Adres (ulica, nr posesji)

Stary Borek 13

78-132 Kołobrzeg

Nr dz. 164/2

5. Przynależność administracyjna

województwo: zachodniopomorskie

powiat: kołobrzeski

gmina: Kołobrzeg

6. Formy ochrony

strefa B ochrony konserwatorskiej

Uchwała Nr **XVIII/129/12**

z dnia 2012-06-28

w sprawie miejscowego planu

zagospodarowania przestrzennego Gminy

Kołobrzeg dla części obrębu ewidencyjnego

Stary Borek

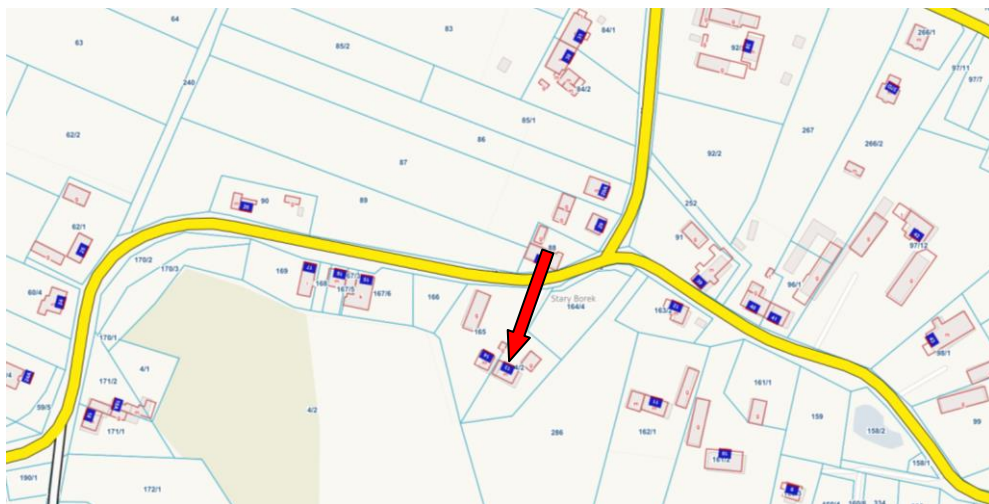
Publikacja: Dz. Urz. Województwa

Zachodniopomorskiego z 2012-08-13, poz.

1900

8. Historia, opis i wartości

Dom założony na rzucie prostokąta, posadowiony kalenicowo do drogi w głębi działki siedliskowej. Budynek parterowy z mieszkalnym poddaszem, podwyższony o ściankę kolankową z frontową wystawką na osi środkowej. Budynek murowany z cegły ceramicznej, otynkowany, przykryty dachem dwuspadowym o niewielkim kącie nachylenia połaci; wystawka przykryta osobnym dachem dwuspadowym. Elewacja frontowa symetryczna, pięcioosiowa. Dom posiada wartość historyczną.



<https://kolobrzeg.e-mapa.net/>

9. Stan zachowania i postulaty dotyczące konserwacji

Stan zachowania: dostateczny. Zachowana wielkość otworów. Budynek przez termomodernizację uległ dewaloryzacji (zakryto detal architektoniczny). Wymienione pokrycie dachu. Budynek zachował pierwotną bryłę i formę dachu.

Zalecenia i postulaty: zaleca się monitoring stanu zachowania i prowadzenie bieżących przeglądów oraz remontów. Zaleca się zachowanie oryginalnych drzwi i wystroju elewacji.

Zagrożenia: termomodernizacja.

10. Wykonanie karty

(autor, data i podpis)

Jacek Kuczowski
10 maja 2023 r.

11. Zatwierdzenie karty

(podpis wojewódzkiego konserwatora zabytków)*

* dotyczy zabytków niewpisanych do rejestru zabytków i niewłączonych do wojewódzkiej ewidencji zabytków

**GEZ
269**

KARTA ADRESOWA ZABYTKU

3. Miejscowość

STARY BOREK

1. Nazwa
ŚWIETLICA, SKLEP

2. Czas powstania
I. 20/30. XX w.

7. Fotografia z opisem wskazującym orientację albo mapa z zaznaczonym stanowiskiem archeologicznym



Elewacja frontowa. Widok od północy

4. Adres (ulica, nr posesji)

Stary Borek 15 – 16

78-132 Kołobrzeg

Nr dz. 167/6, 167/2

5. Przynależność administracyjna

województwo: zachodniopomorskie

powiat: kołobrzeski

gmina: Kołobrzeg

6. Formy ochrony

Uchwała Nr **XVIII/129/12**

z dnia 2012-06-28

w sprawie miejscowego planu

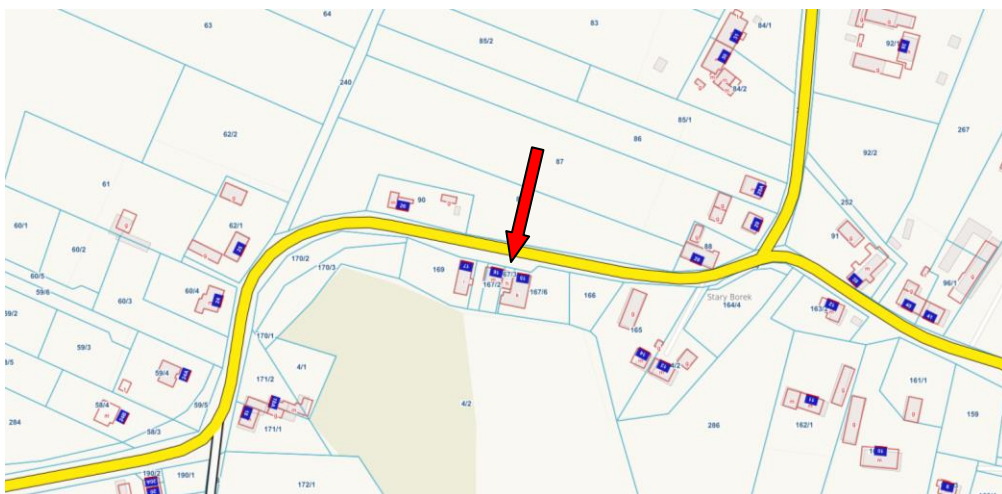
zagospodarowania przestrzennego Gminy
Kołobrzeg dla części obrębu ewidencyjnego
Stary Borek

Publikacja: Dz. Urz. Województwa

Zachodniopomorskiego z 2012-08-13, poz.
1900

8. Historia, opis i wartości

Świetlica wiejska z częścią sklepową założone na rzucie prostokątów ustawionych prostopadłe do siebie. Budynek świetlicy posadowiony szczytem, a budynek sklepu kalenicowo do drogi. Obiekt dwubryłowy, parterowy przykryty dachami dwuspadowymi (dachy prostopadłe do siebie). Część sklepowa z frontową wystawką przykrytą osobnym dachem dwuspadowym. Budynek murowany z cegły ceramicznej, otynkowany. Detal architektoniczny w postaci opasek okiennych. Obiekt posiada wartość historyczną.



<https://kolobrzeg.e-mapa.net/>

9. Stan zachowania i postulaty dotyczące konserwacji

Stan zachowania:

dobry. Wymieniona stolarka okienna w budynku świetlicy z zachowaniem wielkości i kształtu otworów. Elewacja sklepu zdekomponowana. Budynek zachował pierwotną bryłę i formę dachu.

Zalecenia i postulaty:

zaleca się monitoring stanu zachowania i prowadzenie bieżących przeglądów oraz remontów.

Zagrożenia:

termomodernizacja, dalsza dewaloryzacja elewacji.

10. Wykonanie karty

(autor, data i podpis)

Jacek Kuczowski
10 maja 2023 r.

11. Zatwierdzenie karty

(podpis wojewódzkiego konserwatora zabytków)*

* dotyczy zabytków niewpisanych do rejestru zabytków i niewłączonych do wojewódzkiej ewidencji zabytków

**GEZ
270**

KARTA ADRESOWA ZABYTKU

3. Miejscowość

STARY BOREK

1. Nazwa

DOM

2. Czas powstania

2. poł. XIX w. – poł. XX w.

7. Fotografia z opisem wskazującym orientację albo mapa z zaznaczonym stanowiskiem archeologicznym



Elewacja frontowa. Widok od wschodu

4. Adres (ulica, nr posesji)

Stary Borek 30 – 31

78-132 Kołobrzeg

Nr dz. 84/2, 84/1

5. Przynależność administracyjna

województwo: zachodniopomorskie

powiat: kołobrzeski

gmina: Kołobrzeg

6. Formy ochrony

Uchwała Nr **XVIII/129/12**

z dnia 2012-06-28

w sprawie miejscowego planu

zagospodarowania przestrzennego Gminy
Kołobrzeg dla części obrębu ewidencyjnego
Stary Borek

Publikacja: Dz. Urz. Województwa

Zachodniopomorskiego z 2012-08-13, poz.
1900

8. Historia, opis i wartości

Dom założony na rzucie wydłużonego prostokąta, posadowiony kalenicowo do drogi w głębi działki siedliskowej. Budynek w typie chałupy szerokofrontowej. Budynek parterowy, murowano-szkieletowy, tynkowany, przykryty dachem naczółkowym. Dom posiada wartość historyczną.



<https://kolobrzeg.e-mapa.net/>

9. Stan zachowania i postulaty dotyczące konserwacji

Stan zachowania: dostateczny. Zmienione wielkości i kształt otworów okiennych. Budynek przez termomodernizację uległ dewaloryzacji (zakryto detal architektoniczny). Wymienione pokrycie dachu. Budynek zachował pierwotną bryłę i formę dachu.

Zalecenia i postulaty: zaleca się monitoring stanu zachowania i prowadzenie bieżących przeglądów oraz remontów.

Zagrożenia: dalsza dewaloryzacja.

10. Wykonanie karty (autor, data i podpis)

Jacek Kuczkowski
10 maja 2023 r.

11. Zatwierdzenie karty (podpis wojewódzkiego konserwatora zabytków)*

* dotyczy zabytków niewpisanych do rejestru zabytków i niewłączonych do wojewódzkiej ewidencji zabytków

**GEZ
271**

KARTA ADRESOWA ZABYTKU

3. Miejscowość

STARY BOREK

1. Nazwa

DOM

2. Czas powstania

1919

7. Fotografia z opisem wskazującym orientację albo mapa z zaznaczonym stanowiskiem archeologicznym



Elewacja frontowa. Widok od południa

4. Adres (ulica, nr posesji)

Stary Borek 46

78-132 Kołobrzeg

Nr dz. 102/1

5. Przynależność administracyjna

województwo: zachodniopomorskie

powiat: kołobrzeski

gmina: Kołobrzeg

6. Formy ochrony

strefa B ochrony konserwatorskiej

Uchwała Nr **XVIII/129/12**

z dnia 2012-06-28

w sprawie miejscowego planu

zagospodarowania przestrzennego Gminy

Kołobrzeg dla części obrębu ewidencyjnego

Stary Borek

Publikacja: Dz. Urz. Województwa

Zachodniopomorskiego z 2012-08-13, poz.
1900

8. Historia, opis i wartości

Dom założony na rzucie prostokąta, posadowiony kalenicowo do drogi na froncie działki siedliskowej. Budynek parterowy z mieszkalnym poddaszem, podwyższony o ściankę kolankową. Budynek murowany z cegły ceramicznej, tynkowany przykryty dachem dwuspadowym o niewielkim kącie nachylenia połaci. Obiekt zachował skromny detal w postaci opasek okiennych



<https://kolobrzeg.e-mapa.net/>

9. Stan zachowania i postulaty dotyczące konserwacji

Stan zachowania:

dobry. Wymieniona stolarka okienna, zmieniona wielkość otworów okiennych. Budynek zachował pierwotną bryłę i formę dachu.

Zalecenia i postulaty:

zaleca się monitoring stanu zachowania i prowadzenie bieżących przeglądów oraz remontów.

Zagrożenia:

termomodernizacja, dalsza dewaloryzacja elewacji.

10. Wykonanie karty

(autor, data i podpis)

Jacek Kuczowski
10 maja 2023 r.

11. Zatwierdzenie karty

(podpis wojewódzkiego konserwatora zabytków)*

* dotyczy zabytków niewpisanych do rejestru zabytków i niewłączonych do wojewódzkiej ewidencji zabytków

**GEZ
272**

KARTA ADRESOWA ZABYTKU

3. Miejscowość

STARY BOREK

1. Nazwa
STACJA KOLEJOWA

2. Czas powstania
I. 10. XX w.

7. Fotografia z opisem wskazującym orientację albo mapa z zaznaczonym stanowiskiem archeologicznym



Widok ogólny od zachodu



Widok ogólny od wschodu



Widok ogólny od południowego wschodu

4. Adres (ulica, nr posesji)

Stary Borek

78-132 Kołobrzeg

Nr dz. 239/1

5. Przynależność administracyjna

województwo: zachodniopomorskie

powiat: kołobrzeski

gmina: Kołobrzeg

6. Formy ochrony

Uchwała Nr **XVIII/129/12**

z dnia 2012-06-28

w sprawie miejscowego planu zagospodarowania przestrzennego Gminy Kołobrzeg dla części obrębu ewidencyjnego Stary Borek

Publikacja: Dz. Urz. Województwa Zachodniopomorskiego z 2012-08-13, poz. 1900

8. Historia, opis i wartości

Stacja kolejowa to dwukondygnacyjny budynek stacyjno-mieszkalny posadowiony szczytem do torów, murowany z cegły ceramicznej, nietynkowany, nakryty dachem dwuspadowym o niewielkim kącie nachylenia połaci. Do budynku głównego przylega parterowa dobudówka przykryta osobnym daszkiem pulpitowym. Budynek gospodarczy, posadowiony kalenicowo do torów, parterowy, wymurowany z cegły ceramicznej, nietynkowany, przykryty dachem dwuspadowym o niewielkim kącie nachylenia połaci. dachem dwuspadowym. Stacja posiada wartość historyczną.



<https://kolobrzeg.e-mapa.net/>

9. Stan zachowania i postulaty dotyczące konserwacji

Stan zachowania:

zły. Obiekt nie używany, zdewastowany. Budynek zachował pierwotną bryłę i formę dachu.

Zalecenia i postulaty:

zaleca się remont kapitalny.

Zagrożenia:

dalsza dewastacja, wyburzenie.

10. Wykonanie karty

(autor, data i podpis)

Jacek Kuczkowski
10 maja 2023 r.

11. Zatwierdzenie karty

(podpis wojewódzkiego konserwatora zabytków)*

* dotyczy zabytków niewpisanych do rejestru zabytków i niewłączonych do wojewódzkiej ewidencji zabytków

8. Historia, opis i wartości

Wieś jest wzmiankowana po raz pierwszy w 1276 roku jako Bork, W 1775 roku powstała nowa osada (Nowy Borek) i od tego momentu ustalono nazewnictwo na Stary i Nowy Borek. Pierwotnie, po lokacji miejskiej, tutejsze osadnictwo wiejskiej było związane z funkcjonowaniem dóbr kościelnych kołobrzeskiej kapituły i Klasztoru Staromiejskiego. Według niemieckiej tradycji, funkcjonowanie miejscowości Bork wiąże się z rodem szlacheckim von Borcke, wzmiankowanym już w 1186 roku. Stary Borek przeżywa rozwój w 2. połowie XIX wieku. W 1882 roku dociera tu kolej żelazna, a po 1900 roku zbudowano drogę łączącą wioskę z miastem.

9. Stan zachowania i postulaty dotyczące konserwacji

Stan zachowania:
dobry.

Zalecenia i postulaty:
zaleca się nie dzielenie działek w strefie B ochrony konserwatorskiej i wprowadzanie nowej zabudowy.

Zagrożenia:
ubytki zabudowy.

10. Wykonanie karty (autor, data i podpis)

Jacek Kuczkowski
10 maja 2023 r.

11. Zatwierdzenie karty (podpis wojewódzkiego konserwatora zabytków)*

* dotyczy zabytków niewpisanych do rejestru zabytków i niewłączonych do wojewódzkiej ewidencji zabytków

**GEZ
274**

KARTA ADRESOWA ZABYTKU

3. Miejscowość

STRAMNICA

1. Nazwa

DOM

2. Czas powstania

1901

7. Fotografia z opisem wskazującym orientację albo mapa z zaznaczonym stanowiskiem archeologicznym



Elewacja frontowa. Widok od południa

4. Adres (ulica, nr posesji)

Stramnica 6

78-100 Kołobrzeg

Nr dz. 48

5. Przynależność administracyjna

województwo: zachodniopomorskie

powiat: kołobrzeski

gmina: Kołobrzeg

6. Formy ochrony

strefa A ochrony konserwatorskiej

Uchwała Nr **XXXIII/290/2021**

z dnia 2021-11-05

w sprawie uchwalenia miejscowego planu zagospodarowania przestrzennego gminy Kołobrzeg dla obrębów Bogucino, Stramnica
Publikacja: Dz. Urz. Województwa Zachodniopomorskiego z 2021-12-22, poz. 5817

8. Historia, opis i wartości

Dom założony na rzucie prostokąta, posadowiony kalenicowo do drogi na froncie działki siedliskowej. Budynek parterowy z użytkowym poddaszem ze ścianką kolankową i frontową wystawką. Obiekt murowany z cegły ceramicznej, otynkowany, przykryty dachem dwuspadowym o niewielkim kącie pochylenia połaci. Wystawka przykryta osobnym dachem dwuspadowym. Elewacja frontowa symetryczna sześćoosiowa w partii parteru i pięcioosiowa w partii poddasza. Elewacja ozdobiona szczytkowym detalem architektonicznym w postaci tympanonu nad wejściem i gzymsów między kondygnacyjnych. Dom posiada wartość historyczną.



<https://kolobrzeg.e-mapa.net/>

9. Stan zachowania i postulaty dotyczące konserwacji

Stan zachowania:

dostateczny. Zmieniona wielkość otworów okiennych i drzwiowego. Zniszczony detal architektoniczny. Budynek zachował pierwotną bryłę i formę dachu.

Zalecenia i postulaty:

zaleca się monitoring stanu zachowania oraz prowadzenie bieżących przeglądów i remontów.

Zagrożenia:

termomodernizacja.

10. Wykonanie karty

(autor, data i podpis)

Jacek Kuczowski
10 maja 2023 r.

11. Zatwierdzenie karty

(podpis wojewódzkiego konserwatora zabytków)*

* dotyczy zabytków niewpisanych do rejestru zabytków i niewłączonych do wojewódzkiej ewidencji zabytków

**GEZ
275**

KARTA ADRESOWA ZABYTKU

3. Miejscowość

STRAMNICA

1. Nazwa

DOM

2. Czas powstania

pocz. XX w.

7. Fotografia z opisem wskazującym orientację albo mapa z zaznaczonym stanowiskiem archeologicznym



Elewacja frontowa i szczytowa. Widok od południa

4. Adres (ulica, nr posesji)

Stramnica 7 – 7 A

78-100 Kołobrzeg

Nr dz. 47/1

5. Przynależność administracyjna

województwo: zachodniopomorskie

powiat: kołobrzeski

gmina: Kołobrzeg

6. Formy ochrony

strefa A ochrony konserwatorskiej

Uchwała Nr **XXXIII/290/2021**

z dnia 2021-11-05

w sprawie uchwalenia miejscowego planu zagospodarowania przestrzennego gminy Kołobrzeg dla obrębów Bogucino, Stramnica
Publikacja: Dz. Urz. Województwa Zachodniopomorskiego z 2021-12-22, poz. 5817

8. Historia, opis i wartości

Dom założony na rzucie prostokąta, posadowiony kalenicowo do drogi na froncie działki siedliskowej. Budynek parterowy z użytkowym poddaszem ze ścianką kolankową. Obiekt murowany z cegły ceramicznej, otynkowany, przykryty dachem dwuspadowym o niewielkim kącie pochylenia połaci. Elewacja frontowa symetryczna pięcioosiowa w partii parteru i pięcioosiowa w partii poddasza. Elewacja ozdobiona detalem architektonicznym w postaci odcinkowych gzymsów nadokiennych i gzymsu między kondygnacyjnego. Dom posiada wartość historyczną.



<https://kolobrzeg.e-mapa.net/>

9. Stan zachowania i postulaty dotyczące konserwacji

Stan zachowania:

dobry. Nowe pokrycie dachu, wymieniona stolarka okienna i drzwiowa z zachowaniem wielkości i kształtu otworów. Budynek zachował pierwotną bryłę i formę dachu.

Zalecenia i postulaty:

zaleca się remont elewacji oraz monitoring stanu zachowania i prowadzenie bieżących przeglądów i remontów. Postuluje się zachowanie wielkości otworów okiennych i zachowanie detalu architektonicznego

Zagrożenia:

termomodernizacja.

10. Wykonanie karty

(autor, data i podpis)

Jacek Kuczkowski
10 maja 2023 r.

11. Zatwierdzenie karty

(podpis wojewódzkiego konserwatora zabytków)*

* dotyczy zabytków niewpisanych do rejestru zabytków i niewłączonych do wojewódzkiej ewidencji zabytków

**GEZ
276**

KARTA ADRESOWA ZABYTKU

3. Miejscowość

STRAMNICA

1. Nazwa

BUDYNEK INWENTARSKI

2. Czas powstania

1894

7. Fotografia z opisem wskazującym orientację albo mapa z zaznaczonym stanowiskiem archeologicznym



Widok ogólny od południa

4. Adres (ulica, nr posesji)

Stramnica 8 A

78-100 Kołobrzeg

Nr dz. 44

5. Przynależność administracyjna

województwo: zachodniopomorskie

powiat: kołobrzeski

gmina: Kołobrzeg

6. Formy ochrony

strefa A ochrony konserwatorskiej

Uchwała Nr **XXXIII/290/2021**

z dnia 2021-11-05

w sprawie uchwalenia miejscowego planu zagospodarowania przestrzennego gminy Kołobrzeg dla obrębów Bogucino, Stramnica
Publikacja: Dz. Urz. Województwa Zachodniopomorskiego z 2021-12-22, poz. 5817

8. Historia, opis i wartości

Budynek inwentarski założony na rzucie wydłużonego prostokąta, parterowy z wysoką ścianką kolankową, posadowiony szczytem do drogi. Obiekt murowany z cegły ceramicznej, nietynkowany, przykryty dachem dwuspadowym. Elewacje budynku ozdobione lizenami, bogatym gzymsem między kondygnacyjnym. Na szczycie kuty, żelazny datownik. Budynek posiada wartość historyczną.



<https://kolobrzeg.e-mapa.net/>

9. Stan zachowania i postulaty dotyczące konserwacji

Stan zachowania:

dobry. Budynek zachował pierwotną bryłę i formę dachu.

Zalecenia i postulaty:

zaleca się monitoring stanu zachowania oraz prowadzenie bieżących przeglądów i remontów. Postuluje się zachowanie ceglanej, nietynkowanej elewacji.

Zagrożenia:

zmiana funkcji.

10. Wykonanie karty

(autor, data i podpis)

Jacek Kuczkowski
10 maja 2023 r.

11. Zatwierdzenie karty

(podpis wojewódzkiego konserwatora zabytków)*

* dotyczy zabytków niewpisanych do rejestru zabytków i niewłączonych do wojewódzkiej ewidencji zabytków

**GEZ
277**

KARTA ADRESOWA ZABYTKU

3. Miejscowość

STRAMNICA

1. Nazwa

DOM

2. Czas powstania

3. ćw. XIX w.

7. Fotografia z opisem wskazującym orientację albo mapa z zaznaczonym stanowiskiem archeologicznym



Elewacja fontowa. Widok od południa

4. Adres (ulica, nr posesji)

Stramnica 12

78-100 Kołobrzeg

Nr dz. 40

5. Przynależność administracyjna

województwo: zachodniopomorskie

powiat: kołobrzeski

gmina: Kołobrzeg

6. Formy ochrony

strefa A ochrony konserwatorskiej

Uchwała Nr **XXXIII/290/2021**

z dnia 2021-11-05

w sprawie uchwalenia miejscowego planu zagospodarowania przestrzennego gminy Kołobrzeg dla obrębów Bogucino, Stramnica
Publikacja: Dz. Urz. Województwa Zachodniopomorskiego z 2021-12-22, poz. 5817

8. Historia, opis i wartości

Dom założony na rzucie prostokąta, posadowiony kalenicowo do drogi w głębi działki siedliskowej. Budynek parterowy z użytkowym poddaszem. Obiekt murowany z cegły ceramicznej, otynkowany, przykryty dachem dwuspadowym (pierwotnie naczółkowym). Elewacja frontowa nie symetryczna sześćoosiowa z gankiem wejściowym. Dom posiada wartość historyczną.



<https://kolobrzeg.e-mapa.net/>

9. Stan zachowania i postulaty dotyczące konserwacji

Stan zachowania: dostateczny. Wymienione stolarki okienne i drzwiowa. Termomodernizacja zakryła oryginalny detal architektoniczny. Budynek nie zachował pierwotnego kształtu dachu.

Zalecenia i postulaty: zaleca się monitoring stanu zachowania oraz prowadzenie bieżących przeglądów i remontów.

Zagrożenia: brak.

10. Wykonanie karty

(autor, data i podpis)

Jacek Kuczowski
10 maja 2023 r.

11. Zatwierdzenie karty

(podpis wojewódzkiego konserwatora zabytków)*

* dotyczy zabytków niewpisanych do rejestru zabytków i niewłączonych do wojewódzkiej ewidencji zabytków

**GEZ
278**

KARTA ADRESOWA ZABYTKU

3. Miejscowość

STRAMNICA

1. Nazwa

DOM

2. Czas powstania

I. 10. XX w.

7. Fotografia z opisem wskazującym orientację albo mapa z zaznaczonym stanowiskiem archeologicznym



Elewacja frontowa. Widok od południa

4. Adres (ulica, nr posesji)

Stramnica 14

78-100 Kołobrzeg

Nr dz. 38

5. Przynależność administracyjna

województwo: zachodniopomorskie

powiat: kołobrzeski

gmina: Kołobrzeg

6. Formy ochrony

strefa A ochrony konserwatorskiej

Uchwała Nr **XXXIII/290/2021**

z dnia 2021-11-05

w sprawie uchwalenia miejscowego planu zagospodarowania przestrzennego gminy Kołobrzeg dla obrębów Bogucino, Stramnica
Publikacja: Dz. Urz. Województwa Zachodniopomorskiego z 2021-12-22, poz. 5817

8. Historia, opis i wartości

Dom założony na rzucie prostokąta, posadowiony kalenicowo do drogi na froncie działki siedliskowej. Budynek parterowy z użytkowym poddaszem i frontową wystawką. Obiekt murowany z cegły ceramicznej, otynkowany, przykryty dachem dwuspadowym. Wystawka przykryta osobnym dachem dwuspadowym. Elewacja frontowa symetryczna trójosiowa w partii parteru i dwuosiowa w partii wystawki. Dom posiada wartość historyczną.



<https://kolobrzeg.e-mapa.net/>

9. Stan zachowania i postulaty dotyczące konserwacji

Stan zachowania:

dobry. Zmieniona wielkość otworów okiennych i drzwiowego. Termomodernizacja zakryła detal architektoniczny znajdujący się wokół otworu drzwiowego i narożne boniowanie. Wymienione pokrycie dachu. Budynek zachował pierwotną bryłę i formę dachu.

Zalecenia i postulaty:

zaleca się monitoring stanu zachowania oraz prowadzenie bieżących przeglądów i remontów.

Zagrożenia:

brak.

10. Wykonanie karty

(autor, data i podpis)

Jacek Kuczowski
10 maja 2023 r.

11. Zatwierdzenie karty

(podpis wojewódzkiego konserwatora zabytków)*

* dotyczy zabytków niewpisanych do rejestru zabytków i niewłączonych do wojewódzkiej ewidencji zabytków

**GEZ
279**

KARTA ADRESOWA ZABYTKU

3. Miejscowość

STRAMNICA

1. Nazwa

DOM

2. Czas powstania

pocz. XX w.

7. Fotografia z opisem wskazującym orientację albo mapa z zaznaczonym stanowiskiem archeologicznym



Elewacja frontowa i szczytowa. Widok od południowego zachodu

4. Adres (ulica, nr posesji)

Stramnica 20

78-100 Kołobrzeg

Nr dz. 29/2

5. Przynależność administracyjna

województwo: zachodniopomorskie

powiat: kołobrzeski

gmina: Kołobrzeg

6. Formy ochrony

strefa A ochrony konserwatorskiej

Uchwała Nr **XXXIII/290/2021**

z dnia 2021-11-05

w sprawie uchwalenia miejscowego planu zagospodarowania przestrzennego gminy Kołobrzeg dla obrębów Bogucino, Stramnica
Publikacja: Dz. Urz. Województwa Zachodniopomorskiego z 2021-12-22, poz. 5817

8. Historia, opis i wartości

Dom założony na rzucie prostokąta, posadowiony kalenicowo do drogi na froncie działki siedliskowej. Budynek parterowy z użytkowym poddaszem podwyższony o ścianką kolankową. Obiekt murowany z cegły ceramicznej, otynkowany, przykryty dachem dwuspadowym o niewielkim kącie pochylenia połaci. Elewacja frontowa niesymetryczna pięcioosiowa w partii parteru i trójosiowa w partii poddasza. Dom posiada wartość historyczną.



<https://kolobrzeg.e-mapa.net/>

9. Stan zachowania i postulaty dotyczące konserwacji

Stan zachowania:

dobry. Wymieniona stolarka okienna i drzwiowa. Wymienione pokrycie dachu. Termomodernizacja zakryła oryginalny detal architektoniczny. Budynek zachował pierwotną bryłę i formę dachu.

Zalecenia i postulaty:

zaleca się monitoring stanu zachowania oraz prowadzenie bieżących przeglądów i remontów.

Zagrożenia:

brak.

10. Wykonanie karty

(autor, data i podpis)

Jacek Kuczkowski
10 maja 2023 r.

11. Zatwierdzenie karty

(podpis wojewódzkiego konserwatora zabytków)*

* dotyczy zabytków niewpisanych do rejestru zabytków i niewłączonych do wojewódzkiej ewidencji zabytków

**GEZ
280**

KARTA ADRESOWA ZABYTKU

3. Miejscowość

STRAMNICA

1. Nazwa

SZKOŁA (ob. ŚWIETLICA I DOM)

2. Czas powstania

I. 10/20. XX w.

7. Fotografia z opisem wskazującym orientację albo mapa z zaznaczonym stanowiskiem archeologicznym



Elewacja frontowa. Widok od zachodu

4. Adres (ulica, nr posesji)

Stramnica 22

78-100 Kołobrzeg

Nr dz. 100/1

5. Przynależność administracyjna

województwo: zachodniopomorskie

powiat: kołobrzeski

gmina: Kołobrzeg

6. Formy ochrony

strefa A ochrony konserwatorskiej

Uchwała Nr **XXXIII/290/2021**

z dnia 2021-11-05

w sprawie uchwalenia miejscowego planu zagospodarowania przestrzennego gminy Kołobrzeg dla obrębów Bogucino, Stramnica
Publikacja: Dz. Urz. Województwa Zachodniopomorskiego z 2021-12-22, poz. 5817

8. Historia, opis i wartości

Od 1912 roku Stramnica miała własną szkołę. W 1939 roku uczyło się tu 76 dzieci, 30 chłopców i 46 dziewczynek. Ostatnio w szkole pracował nauczyciel Ernst Burow. Szkoła jednak funkcjonowała tu już w drugiej połowie XIX wieku, a dzieci uczyło nawet dwoje nauczycieli. Jak podaje Vollack, po 50 latach obowiązkowej nauki udało się skutecznie zwalczać analfabetyzm: „*W pruskim spisie powszechnym z 1871 r. tylko 6,8% 10-letnich mieszkańców (27 osób) w Stramnicy i Stramniczce stwierdziło, że nie potrafili czytać ani pisać, 11 osób nie udzieliło żadnych informacji*”. Szkoła założona na rzucie prostokąta, posadowiona na środku dużej działki. Budynek dwukondygnacyjny z użytkowym poddaszem, murowany z cegły ceramicznej, otynkowany, nakryty dachem czterospadowym. Elewacja frontowa symetryczna, dziewięcioosiowa. Szkoła posiada wartość historyczną.



<https://kolobrzeg.e-mapa.net/>

9. Stan zachowania i postulaty dotyczące konserwacji

Stan zachowania:

Bardzo dobry. Elewacja szkoły po remoncie, wymieniona stolarka okienna zachowaniem wielkości i kształtu otworów. Budynek zachował pierwotną bryłę i formę dachu.

Zalecenia i postulaty:

zaleca się monitoring stanu zachowania oraz prowadzenie bieżących przeglądów i remontów.

Zagrożenia:

brak.

10. Wykonanie karty

(autor, data i podpis)

Jacek Kuczowski
10 maja 2023 r.

11. Zatwierdzenie karty

(podpis wojewódzkiego konserwatora zabytków)*

* dotyczy zabytków niewpisanych do rejestru zabytków i niewłączonych do wojewódzkiej ewidencji zabytków

**GEZ
281**

KARTA ADRESOWA ZABYTKU

3. Miejscowość

STRAMNICA

1. Nazwa

DOM

2. Czas powstania

3. ćw. XIX – 1. ćw. XX w.

7. Fotografia z opisem wskazującym orientację albo mapa z zaznaczonym stanowiskiem archeologicznym



Elewacja frontowa. Widok od północy

4. Adres (ulica, nr posesji)

Stramnica 23

78-100 Kołobrzeg

Nr dz. 101/3

5. Przynależność administracyjna

województwo: zachodniopomorskie

powiat: kołobrzeski

gmina: Kołobrzeg

6. Formy ochrony

strefa A ochrony konserwatorskiej

Uchwała Nr **XXXIII/290/2021**

z dnia 2021-11-05

w sprawie uchwalenia miejscowego planu zagospodarowania przestrzennego gminy Kołobrzeg dla obrębów Bogucino, Stramnica
Publikacja: Dz. Urz. Województwa Zachodniopomorskiego z 2021-12-22, poz. 5817

8. Historia, opis i wartości

Dom założony na rzucie prostokąta, posadowiony szczytem do drogi na froncie działki siedliskowej. Budynek parterowy z mieszkalnym poddaszem. Obiekt murowany z cegły ceramicznej, otynkowany, przykryty dachem naczółkowym. Elewacja frontowa niesymetryczna sześciosiowa. Zachowany skromny detal architektoniczny w postaci opasek okiennych. Dom posiada wartość historyczną.



<https://kolobrzeg.e-mapa.net/>

9. Stan zachowania i postulaty dotyczące konserwacji

Stan zachowania:

dobry. Wymienione pokrycie dachu. Budynek zachował pierwotną bryłę i formę dachu.

Zalecenia i postulaty:

zaleca się monitoring stanu zachowania oraz prowadzenie bieżących przeglądów i remontów.

Zagrożenia:

termomodernizacja.

10. Wykonanie karty

(autor, data i podpis)

Jacek Kuczowski
10 maja 2023 r.

11. Zatwierdzenie karty

(podpis wojewódzkiego konserwatora zabytków)*

* dotyczy zabytków niewpisanych do rejestru zabytków i niewłączonych do wojewódzkiej ewidencji zabytków

**GEZ
282**

KARTA ADRESOWA ZABYTKU

3. Miejscowość

STRAMNICA

1. Nazwa

ZAGRODA (DOM, OBORA)

2. Czas powstania

3. ćw. XIX – 1910

7. Fotografia z opisem wskazującym orientację albo mapa z zaznaczonym stanowiskiem archeologicznym



Widok ogólny od północnego wschodu



Widok ogólny od północnego zachodu

4. Adres (ulica, nr posesji)

Stramnica 24

78-100 Kołobrzeg

Nr dz. 95

5. Przynależność administracyjna

województwo: zachodniopomorskie

powiat: kołobrzeski

gmina: Kołobrzeg

6. Formy ochrony

strefa A ochrony konserwatorskiej

Uchwała Nr **XXXIII/290/2021**

z dnia 2021-11-05

w sprawie uchwalenia miejscowego planu zagospodarowania przestrzennego gminy Kołobrzeg dla obrębów Bogucino, Stramnica
Publikacja: Dz. Urz. Województwa Zachodniopomorskiego z 2021-12-22, poz. 5817

8. Historia, opis i wartości

W skład zagrody wchodzi:

1. Dom założony na rzucie prostokąta, parterowy z mieszkalnym poddaszem, posadowiony szczytem do głównej drogi. Budynek murowany z cegły ceramicznej, częściowo tynkowany (wysoki cokół licowany cegłą ceramiczną), nakryty dachem naczółkowym. Dom posiada wartość historyczną.

2. Obora założona na rzucie wydłużonego prostokąta posadowiona szczytem do głównej drogi. Budynek murowany z cegły ceramicznej, nietynkowany z składowym poddaszem, nakryty dachem dwuspadowym. Elewacje zdobione lizenami, gzymsem między kondygnacyjnym. Otwory okienne zamknięte łukiem odcinkowym.

Zagroda w typie siedliska średniorolnego.



<https://kolobrzeg.e-mapa.net/>

9. Stan zachowania i postulaty dotyczące konserwacji

Stan zachowania:

dobry. Wymienione pokrycie dachu domu. Wymieniona stolarka okienna. Budynki zachowały pierwotną bryłę i formę dachu.

Zalecenia i postulaty:

zaleca się monitoring stanu zachowania oraz prowadzenie bieżących przeglądów i remontów. Postuluje się remonta zachowanie wystroju elewacji domu.

Zagrożenia:

termomodernizacja domu, zmiana funkcji obory.

10. Wykonanie karty

(autor, data i podpis)

Jacek Kuczowski
10 maja 2023 r.

11. Zatwierdzenie karty

(podpis wojewódzkiego konserwatora zabytków)*

* dotyczy zabytków niewpisanych do rejestru zabytków i niewłączonych do wojewódzkiej ewidencji zabytków

**GEZ
283**

KARTA ADRESOWA ZABYTKU

3. Miejscowość

STRAMNICA

1. Nazwa

BUDYNEK INWENTARSKO – MAGAZYNOWY

2. Czas powstania

XIX/XX w.

7. Fotografia z opisem wskazującym orientację albo mapa z zaznaczonym stanowiskiem archeologicznym



Elewacja szczytowa. Widok od południa

4. Adres (ulica, nr posesji)

Stramnica 27

78-100 Kołobrzeg

Nr dz. 93/1, 93/2

5. Przynależność administracyjna

województwo: zachodniopomorskie

powiat: kołobrzeski

gmina: Kołobrzeg

6. Formy ochrony

strefa A ochrony konserwatorskiej

Uchwała Nr **XXXIII/290/2021**

z dnia 2021-11-05

w sprawie uchwalenia miejscowego planu zagospodarowania przestrzennego gminy Kołobrzeg dla obrębów Bogucino, Stramnica
Publikacja: Dz. Urz. Województwa Zachodniopomorskiego z 2021-12-22, poz. 5817

8. Historia, opis i wartości

Budynek inwentarski założony na rzucie prostokąta, posadowiony szczytem do głównej drogi. Obiekt parterowy podwyższony o ściankę kolankową, z składowym poddaszem. Budynek murowany z cegły ceramicznej, nietynkowany, przykryty dachem dwuspadowym o niewielkim kącie nachylenia połaci. Detal architektoniczny w postaci ceglanych lizen, gzymsów. Budynek posiada wartość historyczną.



<https://kolobrzeg.e-mapa.net/>

9. Stan zachowania i postulaty dotyczące konserwacji

Stan zachowania:

dobry. Pęknięcia murów, wyflukane spoiny, destrukcja lica cegieł. Budynek zachował pierwotną bryłę i formę dachu.

Zalecenia i postulaty:

zaleca się monitoring stanu zachowania oraz prowadzenie bieżących przeglądów i remontów.

Zagrożenia:

dalsza destrukcja lica cegieł.

10. Wykonanie karty

(autor, data i podpis)

Jacek Kuczowski
10 maja 2023 r.

11. Zatwierdzenie karty

(podpis wojewódzkiego konserwatora zabytków)*

* dotyczy zabytków niewpisanych do rejestru zabytków i niewłączonych do wojewódzkiej ewidencji zabytków

**GEZ
284**

KARTA ADRESOWA ZABYTKU

3. Miejscowość

STRAMNICA

1. Nazwa

BUDYNEK INWENTARSKO – MIESZKALY

2. Czas powstania

pocz. XX w.

7. Fotografia z opisem wskazującym orientację albo mapa z zaznaczonym stanowiskiem archeologicznym



Widok ogólny od północy

4. Adres (ulica, nr posesji)

Stramnica 30

78-100 Kołobrzeg

Nr dz. 84/1, 83/4

5. Przynależność administracyjna

województwo: zachodniopomorskie

powiat: kołobrzeski

gmina: Kołobrzeg

6. Formy ochrony

strefa A ochrony konserwatorskiej

Uchwała Nr **XXXIII/290/2021**

z dnia 2021-11-05

w sprawie uchwalenia miejscowego planu zagospodarowania przestrzennego gminy Kołobrzeg dla obrębów Bogucino, Stramnica
Publikacja: Dz. Urz. Województwa Zachodniopomorskiego z 2021-12-22, poz. 5817

8. Historia, opis i wartości

Budynek inwentarsko-mieszkalny założony na rzucie wydłużonego prostokąta, posadowiony prostopadłe do domu mieszkalnego 31 i szczytem do drogi. Zamyka jeden z boków podwórza gospodarskiego. Obiekt murowany z cegły ceramicznej, część inwentarska nietynkowana, część mieszkalna tynkowana). Część inwentarska parterowa (z składowym poddaszem) podwyższona o ściankę kolankową w konstrukcji szkieletowej, odeskowana. Część mieszkalna dwukondygnacyjna, z ryzalitem mieszczącym klatkę schodową. Budynek nakryty wspólnym dachem dwuspadowym o niewielkim kącie nachylenia połaci. Budynek posiada wartość historyczną.



<https://kolobrzeg.e-mapa.net/>

9. Stan zachowania i postulaty dotyczące konserwacji

Stan zachowania:

dobry. Budynek zachował pierwotną bryłę i formę dachu.

Zalecenia i postulaty:

zaleca się monitoring stanu zachowania oraz prowadzenie bieżących przeglądów i remontów.

Zagrożenia:

brak.

10. Wykonanie karty

(autor, data i podpis)

Jacek Kuczowski
10 maja 2023 r.

11. Zatwierdzenie karty

(podpis wojewódzkiego konserwatora zabytków)*

* dotyczy zabytków niewpisanych do rejestru zabytków i niewłączonych do wojewódzkiej ewidencji zabytków

**GEZ
285**

KARTA ADRESOWA ZABYTKU

3. Miejscowość

STRAMNICA

1. Nazwa

DOM

2. Czas powstania

4. ćw. XIX w.

7. Fotografia z opisem wskazującym orientację albo mapa z zaznaczonym stanowiskiem archeologicznym



Elewacja frontowa. Widok od północy

4. Adres (ulica, nr posesji)

Stramnica 31 – 32

78-100 Kołobrzeg

Nr dz. 83/3, 83/4

5. Przynależność administracyjna

województwo: zachodniopomorskie

powiat: kołobrzeski

gmina: Kołobrzeg

6. Formy ochrony

strefa A ochrony konserwatorskiej

Uchwała Nr **XXXIII/290/2021**

z dnia 2021-11-05

w sprawie uchwalenia miejscowego planu zagospodarowania przestrzennego gminy Kołobrzeg dla obrębów Bogucino, Stramnica
Publikacja: Dz. Urz. Województwa Zachodniopomorskiego z 2021-12-22, poz. 5817

8. Historia, opis i wartości

Dom założony na rzucie wydłużonego prostokąta, posadowiony kalenicowo do drogi w głębi działki siedliskowej. Budynek parterowy, murowany z cegły ceramicznej, tynkowany, nakryty dachem naczółkowym. Elewacja frontowa ośmioosiowa. Dom posiada wartość historyczną.



<https://kolobrzeg.e-mapa.net/>

9. Stan zachowania i postulaty dotyczące konserwacji

Stan zachowania:

dobry. Zmieniona wielkość części otworów okiennych i drzwiowego. Wymienione stolarki okienne i drzwiowe. Wymienione pokrycie dachu. Dostawiony do elewacji frontowej ganek. Budynek zachował pierwotną bryłę i formę dachu.

Zalecenia i postulaty:

zaleca się monitoring stanu zachowania oraz prowadzenie bieżących przeglądów i remontów.

Zagrożenia:

termomodernizacja, dalsza dewaloryzacja elewacji.

10. Wykonanie karty

(autor, data i podpis)

Jacek Kuczowski
10 maja 2023 r.

11. Zatwierdzenie karty

(podpis wojewódzkiego konserwatora zabytków)*

* dotyczy zabytków niewpisanych do rejestru zabytków i niewłączonych do wojewódzkiej ewidencji zabytków

**GEZ
286**

KARTA ADRESOWA ZABYTKU

3. Miejscowość

STRAMNICA

1. Nazwa

DOM

2. Czas powstania

4. ćw. XIX w.

7. Fotografia z opisem wskazującym orientację albo mapa z zaznaczonym stanowiskiem archeologicznym



Elewacja szczytowa. Widok od południa

4. Adres (ulica, nr posesji)

Stramnica 34

78-100 Kołobrzeg

Nr dz. 81/1

5. Przynależność administracyjna

województwo: zachodniopomorskie

powiat: kołobrzeski

gmina: Kołobrzeg

6. Formy ochrony

strefa A ochrony konserwatorskiej

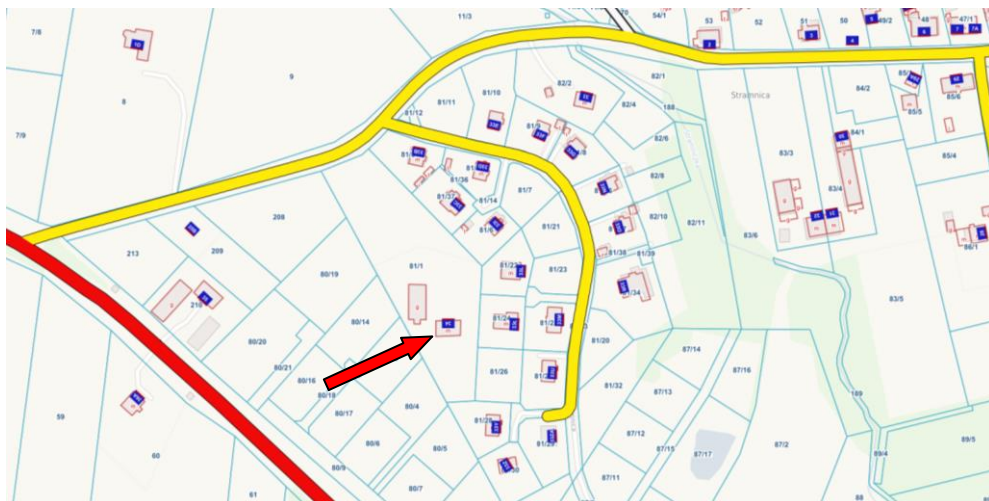
Uchwała Nr **XXXIII/290/2021**

z dnia 2021-11-05

w sprawie uchwalenia miejscowego planu zagospodarowania przestrzennego gminy Kołobrzeg dla obrębów Bogucino, Stramnica
Publikacja: Dz. Urz. Województwa Zachodniopomorskiego z 2021-12-22, poz. 5817

8. Historia, opis i wartości

Dom założony na rzucie prostokąta, posadowiony kalenicowo do drogi na w głębi działki siedliskowej. Budynek parterowy z mieszkalnym poddaszem. Obiekt murowany z cegły ceramicznej, otynkowany, przykryty dachem naczółkowym. Dom posiada wartość historyczną



<https://kolobrzeg.e-mapa.net/>

9. Stan zachowania i postulaty dotyczące konserwacji

Stan zachowania:

dobra. Wymienione stolarki okienne, zmieniona wielkość otworów okiennych i drzwiowego. Elewacja po remoncie (termomodernizacja). Budynek zachował pierwotną bryłę i formę dachu.

Zalecenia i postulaty:

zaleca się monitoring stanu zachowania oraz prowadzenie bieżących przeglądów i remontów.

Zagrożenia:

brak.

10. Wykonanie karty

(autor, data i podpis)

Jacek Kuczowski
10 maja 2023 r.

11. Zatwierdzenie karty

(podpis wojewódzkiego konserwatora zabytków)*

* dotyczy zabytków niewpisanych do rejestru zabytków i niewłączonych do wojewódzkiej ewidencji zabytków

GEZ
287

KARTA ADRESOWA ZABYTKU

3. Miejscowość

STRAMNICA

1. Nazwa

DOM

2. Czas powstania

poł. XIX w. – I. 10. XX w.

7. Fotografia z opisem wskazującym orientację albo mapa z zaznaczonym stanowiskiem archeologicznym



Widok ogólny od południowego zachodu

4. Adres (ulica, nr posesji)

Stramnica 35

78-100 Kołobrzeg

Nr dz. 210

5. Przynależność administracyjna

województwo: zachodniopomorskie

powiat: kołobrzeski

gmina: Kołobrzeg

6. Formy ochrony

Uchwała Nr **XXXIII/290/2021**

z dnia 2021-11-05

w sprawie uchwalenia miejscowego planu zagospodarowania przestrzennego gminy Kołobrzeg dla obrębów Bogucino, Stramnica
Publikacja: Dz. Urz. Województwa Zachodniopomorskiego z 2021-12-22, poz. 5817

8. Historia, opis i wartości

Dom założony na rzucie prostokąta, posadowiony kalenicowo w głębi działki siedliskowej. Budynek parterowy z użytkowym poddaszem i wystawką dachową na osi środkowej. Dom murowano-szkieletowy, otynkowany, przykryty dachem naczółkowym, wystawka przykryta osobnym daszkiem naczółkowym. Elewacja frontowa pięcioosiowa w kondygnacji parteru, wystawka dwuosiowa. Detal architektoniczny w postaci opasek okiennych i gzymsu podokapowego. Dom posiada wartość historyczną.



<https://kolobrzeg.e-mapa.net/>

9. Stan zachowania i postulaty dotyczące konserwacji

Stan zachowania:

dobry. Wymieniona stolarka okienna. Budynek zachował pierwotną bryłę i formę dachu.

Zalecenia i postulaty:

zaleca się monitoring stanu zachowania oraz prowadzenie bieżących przeglądów i remontów.

Zagrożenia:

termomodernizacja.

10. Wykonanie karty

(autor, data i podpis)

Jacek Kuczkowski
10 maja 2023 r.

11. Zatwierdzenie karty

(podpis wojewódzkiego konserwatora zabytków)*

* dotyczy zabytków niewpisanych do rejestru zabytków i niewłączonych do wojewódzkiej ewidencji zabytków

**GEZ
288**

KARTA ADRESOWA ZABYTKU

3. Miejscowość

STRAMNICA

1. Nazwa

DOM DRÓŻNIKA

2. Czas powstania

pocz. XX w.

7. Fotografia z opisem wskazującym orientację albo mapa z zaznaczonym stanowiskiem archeologicznym



Widok ogólny od południowego wschodu

4. Adres (ulica, nr posesji)

Stramnica 37

78-100 Kołobrzeg

Nr dz. 39

5. Przynależność administracyjna

województwo: zachodniopomorskie

powiat: kołobrzesci

gmina: Kołobrzeg

6. Formy ochrony

Wojewódzka Ewidencja Zabytków

strefa A ochrony konserwatorskiej

Uchwała Nr **XXXIII/290/2021**

z dnia 2021-11-05

w sprawie uchwalenia miejscowego planu

zagospodarowania przestrzennego gminy

Kołobrzeg dla obrębów Bogucino, Stramnica

Publikacja: Dz. Urz. Województwa

Zachodniopomorskiego z 2021-12-22, poz.

5817

8. Historia, opis i wartości

Dom posadowiony bezpośrednio przy linii kolejowej. Jest to niewielki budynek wymurowany z cegły ceramicznej, tynkowany (pierwotnie nietynkowany). Budynek parterowy z mieszkalnym poddaszem, podwyższony o ściankę kolankową, o nieregularnej bryle, z przybudówkami, przykryty dachem dwuspadowym (przybudówki przykryte dachami pulpitowymi).



<https://kolobrzeg.e-mapa.net/>

9. Stan zachowania i postulaty dotyczące konserwacji

Stan zachowania:

dobry. Wymieniona stolarka okienna, częściowo zmieniona wielkość otworów okiennych i drzwiowego. Wymienione pokrycie dachu. Termomodernizacja zdewaloryzowała elewację. Budynek zachował pierwotną bryłę i formę dachu.

Zalecenia i postulaty:

zaleca się monitoring stanu zachowania oraz prowadzenie bieżących przeglądów i remontów.

Zagrożenia:

brak.

10. Wykonanie karty

(autor, data i podpis)

Jacek Kuczowski
10 maja 2023 r.

11. Zatwierdzenie karty

(podpis wojewódzkiego konserwatora zabytków)*

* dotyczy zabytków niewpisanych do rejestru zabytków i niewłączonych do wojewódzkiej ewidencji zabytków

**GEZ
289**

KARTA ADRESOWA ZABYTKU

3. Miejscowość

STRAMNICA

1. Nazwa
CMENTARZ EWANGELICKI

2. Czas powstania
pocz. XX w.

7. Fotografia z opisem wskazującym orientację albo mapa z zaznaczonym stanowiskiem archeologicznym



Aleja lipowa



Elementy nagrobków



Obelisk poświęcony generałowi Pietro Teulié



Tablica informacyjna

4. Adres (ulica, nr posesji)

Stramnica

78-100 Kołobrzeg

Nr dz. 55

5. Przynależność administracyjna

województwo: zachodniopomorskie

powiat: kołobrzeski

gmina: Kołobrzeg

6. Formy ochrony

Wojewódzka Ewidencja Zabytków

strefa A ochrony konserwatorskiej

Uchwała Nr **XXXIII/290/2021**

z dnia 2021-11-05

w sprawie uchwalenia miejscowego planu zagospodarowania przestrzennego gminy Kołobrzeg dla obrębów Bogucino, Stramnica
Publikacja: Dz. Urz. Województwa Zachodniopomorskiego z 2021-12-22, poz. 5817

8. Historia, opis i wartości

Nekropolia (obecnie nieczynna), została założona w początku XX wieku. Cmentarz był czynny do połowy XX wieku. Cmentarz o powierzchni 0,22 ha posiada regularny dwukwaterowy charakter rozplanowania, czytelne granice układu przestrzennego. Aleja główna zaznaczona jest kilkoma lipami. Granice obsadzone lipami oraz głogiem. Zachowane nieliczne podstawy krzyży oraz jedna mogiła powojenna Anastazji Lech. Na granicy cmentarza od strony drogi tablica informacyjna oraz obelisk ustawiony w 2018 roku poświęcony włoskiemu generałowi Pietro Teulié. Nekropolia posiada wartość historyczną.



<https://kolobrzeg.e-mapa.net/>

9. Stan zachowania i postulaty dotyczące konserwacji

Stan zachowania:

dostateczny. Cmentarz zdewastowany. Brak bieżącej pielęgnacji doprowadził do rozrostu samosiewów.

Zalecenia i postulaty:

zaleca się usunięcie samosiewów, bieżące koszenie traw, sprzątnięcie śmieci, monitorowanie stanu fitosanitarnego drzew oraz dokonywanie cięć sanitarnych.

Zagrożenia:

dalsza dewastacja, dzikie wysypiska śmieci.

10. Wykonanie karty

(autor, data i podpis)

Jacek Kuczowski
10 maja 2023 r.

11. Zatwierdzenie karty

(podpis wojewódzkiego konserwatora zabytków)*

* dotyczy zabytków niewpisanych do rejestru zabytków i niewłączonych do wojewódzkiej ewidencji zabytków

**GEZ
290**

KARTA ADRESOWA ZABYTKU

3. Miejscowość

STRAMNICA

1. Nazwa

EKSPOZYCJA NA WIEŚ

2. Czas powstania

XIII – XX w.

7. Fotografia z opisem wskazującym orientację albo mapa z zaznaczonym stanowiskiem archeologicznym



www.geoportal.gov.pl

4. Adres (ulica, nr posesji)

Stramnica

78-100 Kołobrzeg

Nr dz.

5. Przynależność administracyjna

województwo: zachodniopomorskie

powiat: kołobrzeski

gmina: Kołobrzeg

6. Formy ochrony

strefa E ochrony konserwatorskiej

Uchwała Nr **XXXIII/290/2021**

z dnia 2021-11-05

w sprawie uchwalenia miejscowego planu zagospodarowania przestrzennego gminy Kołobrzeg dla obrębów Bogucino, Stramnica
Publikacja: Dz. Urz. Województwa Zachodniopomorskiego z 2021-12-22, poz. 5817

8. Historia, opis i wartości

Stramnica to wieś o bardzo wysokich walorach kulturowych i krajobrazowych. Czytelna pozostała pierwotna kompozycja przestrzenna w formie układu ulicowego, rozplanowanego na osi wschód – zachód, a także historyczna struktura zabudowy. Z uwagi na cenne walory powyższego układu ruralistycznego wyznaczono strefę ochrony ekspozycji E ok. 300-400 m od strefy zabudowy. Od północy od strony linii kolejowej; na południe z szosy do Kołobrzegu.

9. Stan zachowania i postulaty dotyczące konserwacji

Stan zachowania:
dobry.

Zalecenia i postulaty:
zakaz stałych przekształceń środowiska, zakaz lokalizacji zabudowy (za wyjątkiem zabudowy infrastruktury technicznej nie kolidującej ze strefą ochrony ekspozycji E.

Zagrożenia:
brak.

10. Wykonanie karty *(autor, data i podpis)*

Jacek Kuczkowski
10 maja 2023 r.

11. Zatwierdzenie karty *(podpis wojewódzkiego konserwatora zabytków)**

* dotyczy zabytków niewpisanych do rejestru zabytków i niewłączonych do wojewódzkiej ewidencji zabytków

**GEZ
291**

KARTA ADRESOWA ZABYTKU

3. Miejscowość

STRAMNICA

1. Nazwa
KAPLICZKA

2. Czas powstania
2. poł. XX w.

7. Fotografia z opisem wskazującym orientację albo mapa z zaznaczonym stanowiskiem archeologicznym



Widok ogólny od południa

4. Adres (ulica, nr posesji)

Stramnica 9

78-100 Kołobrzeg

Nr dz. 43/2

5. Przynależność administracyjna

województwo: zachodniopomorskie

powiat: kołobrzeski

gmina: Kołobrzeg

6. Formy ochrony

strefa A ochrony konserwatorskiej

Uchwała Nr **XXXIII/290/2021**

z dnia 2021-11-05

w sprawie uchwalenia miejscowego planu zagospodarowania przestrzennego gminy Kołobrzeg dla obrębów Bogucino, Stramnica
Publikacja: Dz. Urz. Województwa Zachodniopomorskiego z 2021-12-22, poz. 5817

8. Historia, opis i wartości

Kapliczka o niewielkich rozmiarach posadowiona przy zagrodzie nr 9. Wzniesiona w formie wieżowej na prostopadłościennym postumencie (bazie). Wymurowana z cegły, tynkowana, przykryta daszkiem dwuspadowym. Elewacja frontowa ozdobiona malowanym ornamentem roślinnym.



<https://kolobrzeg.e-mapa.net/>

9. Stan zachowania i postulaty dotyczące konserwacji

Stan zachowania:
dobry.

Zalecenia i postulaty:
zaleca się monitoring stanu zachowania oraz prowadzenie bieżących przeglądów i remontów.

Zagrożenia:
brak.

10. Wykonanie karty (autor, data i podpis)

Jacek Kuczowski
10 maja 2023 r.

11. Zatwierdzenie karty (podpis wojewódzkiego konserwatora zabytków)*

* dotyczy zabytków niewpisanych do rejestru zabytków i niewłączonych do wojewódzkiej ewidencji zabytków

**GEZ
292**

KARTA ADRESOWA ZABYTKU

3. Miejscowość

STRAMNICA

1. Nazwa

STACJA KOLEJOWA

2. Czas powstania

I. 10. XX w.

7. Fotografia z opisem wskazującym orientację albo mapa z zaznaczonym stanowiskiem archeologicznym



Elewacja frontowa. Widok od północnego wschodu

4. Adres (ulica, nr posesji)

Stramnica

78-100 Kołobrzeg

Nr dz. 166/1

5. Przynależność administracyjna

województwo: zachodniopomorskie

powiat: kołobrzeski

gmina: Kołobrzeg

6. Formy ochrony

Wojewódzka Ewidencja Zabytków

Uchwała Nr **XXXIII/290/2021**

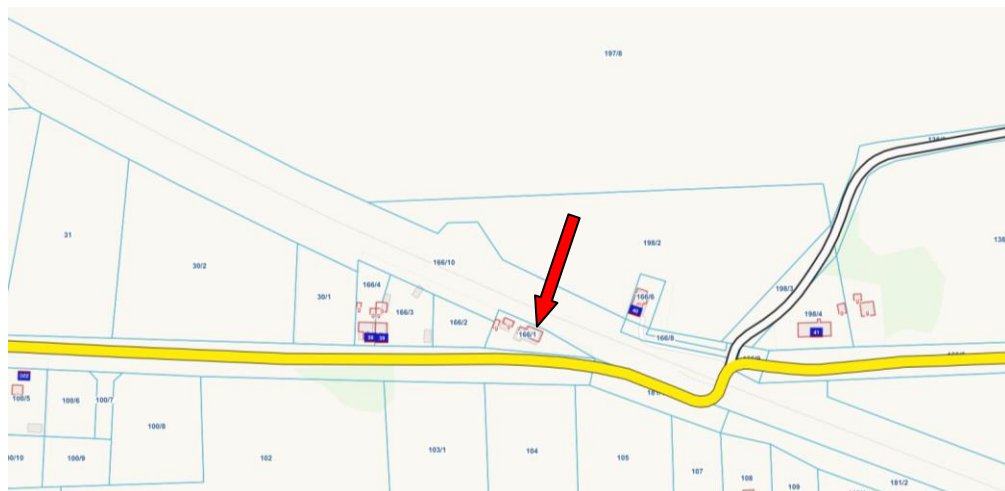
z dnia 2021-11-05

w sprawie uchwalenia miejscowego planu zagospodarowania przestrzennego gminy Kołobrzeg dla obrębów Bogucino, Stramnica

Publikacja: Dz. Urz. Województwa Zachodniopomorskiego z 2021-12-22, poz. 5817

8. Historia, opis i wartości

Stacja kolejowa składa się z budynku głównego założonego na rzucie prostokąta oraz przylegającej do szczytu niższej przybudówki, Stacja posadowiona kalenicowo do torów. Budynek parterowy, przykryty dachem dwuspadowym o niewielkim kącie nachylenia połaci; przybudówka przykryta osobnym dachem dwuspadowym, Stacja wzniesiona z cegły ceramicznej, nietynkowana (elewacje malowane). Stacja posiada wartość historyczną.



<https://kolobrzeg.e-mapa.net/>

9. Stan zachowania i postulaty dotyczące konserwacji

Stan zachowania:

dobry. Wymienione częściowo stolarki okienne. Budynek stacji zachował pierwotny kształt bryły i dachu.

Zalecenia i postulaty:

zaleca się monitoring stanu zachowania oraz prowadzenie bieżących przeglądów i remontów.

Zagrożenia:

brak.

10. Wykonanie karty

(autor, data i podpis)

Jacek Kuczkowski
10 maja 2023 r.

11. Zatwierdzenie karty

(podpis wojewódzkiego konserwatora zabytków)*

* dotyczy zabytków niewpisanych do rejestru zabytków i niewłączonych do wojewódzkiej ewidencji zabytków

**GEZ
293**

KARTA ADRESOWA ZABYTKU

3. Miejscowość

STRAMNICA

1. Nazwa

TRAFOSTACJA

2. Czas powstania

I. 30. XX w.

7. Fotografia z opisem wskazującym orientację albo mapa z zaznaczonym stanowiskiem archeologicznym



Widok ogólny od południowego wschodu

4. Adres (ulica, nr posesji)

Stramnica

78-100 Kołobrzeg

Nr dz. 11/3

5. Przynależność administracyjna

województwo: zachodniopomorskie

powiat: kołobrzescki

gmina: Kołobrzeg

6. Formy ochrony

strefa a ochrony konserwatorskiej

strefa E ochrony konserwatorskiej

Uchwała Nr **XXXIII/290/2021**

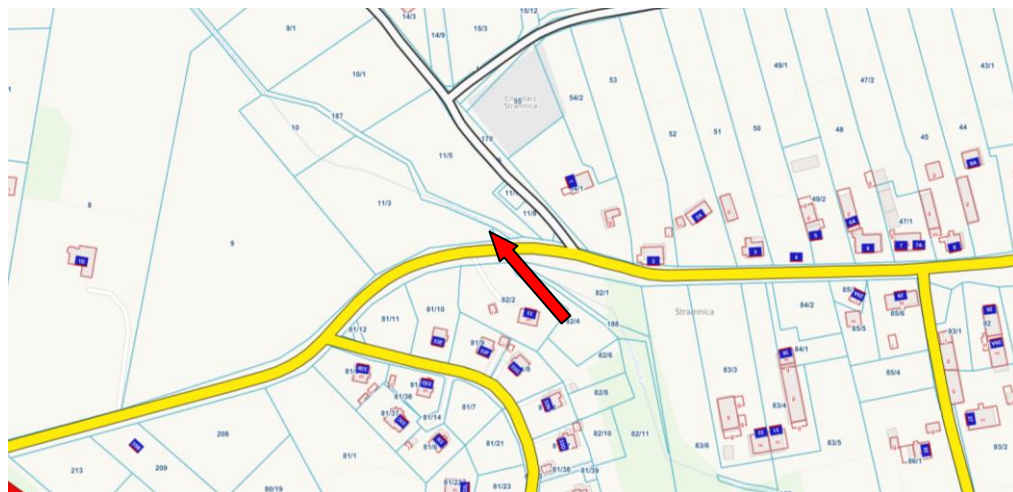
z dnia 2021-11-05

w sprawie uchwalenia miejscowego planu zagospodarowania przestrzennego gminy Kołobrzeg dla obrębów Bogucino, Stramnica

Publikacja: Dz. Urz. Województwa Zachodniopomorskiego z 2021-12-22, poz. 5817

8. Historia, opis i wartości

Trafostacja założona na rzucie kwadratu, posadowiona przy drodze. Obiekt wieżowy z wyodrębnionym wysokim cokołem, murowany z cegły ceramicznej, otynkowany w górnej kondygnacji. Cokół o elewacji ceglanej, górna kondygnacja zdobiona ceglanyami, narożnymi lizenami. Obiekt nakryty dachem namiotowym. Trafostacja posiada wartość historyczną.



<https://kolobrzeg.e-mapa.net/>

9. Stan zachowania i postulaty dotyczące konserwacji

Stan zachowania:
dobry. Braki miejscowe fugi.

Zalecenia i postulaty:
zaleca się uzupełnienie fug oraz naprawę dachu.

Zagrożenia:
brak.

10. Wykonanie karty

(autor, data i podpis)

Jacek Kuczowski
10 maja 2023 r.

11. Zatwierdzenie karty

(podpis wojewódzkiego konserwatora zabytków)*

* dotyczy zabytków niewpisanych do rejestru zabytków i niewłączonych do wojewódzkiej ewidencji zabytków

8. Historia, opis i wartości

Stramnica posiada średniowieczną metrykę. Po raz pierwszy wzmiankowana jest w 1276 roku. Wieś posiada czytelną kompozycję przestrzenną w formie układu ulicowego, rozplanowaną na osi wschód – zachód. W Stramnicy zachowała się historyczny układ działek oraz struktura zabudowy. Układ ruralistyczny posiada wartość historyczną.

9. Stan zachowania i postulaty dotyczące konserwacji

Stan zachowania:
dobry.

Zalecenia i postulaty:
zaleca się zachowanie zabudowy.

Zagrożenia:
ubytki zabudowy.

10. Wykonanie karty *(autor, data i podpis)*

Jacek Kuczkowski
10 maja 2023 r.

11. Zatwierdzenie karty *(podpis wojewódzkiego konserwatora zabytków)**

* dotyczy zabytków niewpisanych do rejestru zabytków
i niewłączonych do wojewódzkiej ewidencji zabytków

**GEZ
295**

KARTA ADRESOWA ZABYTKU

3. Miejscowość

ZIELENIEWO

1. Nazwa

CMENTARZ EWANGELICKI (ŚRÓDPOLNY)

2. Czas powstania

poł. XIX w.

7. Fotografia z opisem wskazującym orientację albo mapa z zaznaczonym stanowiskiem archeologicznym



Widok ogólny od wschodu



Tablica informacyjna

4. Adres (ulica, nr posesji)

Zieleniewo

ul. Szczecińska

78-100 Kołobrzeg

Nr dz. 292

5. Przynależność administracyjna

województwo: zachodniopomorskie

powiat: kołobrzeski

gmina: Kołobrzeg

6. Formy ochrony

Wojewódzka Ewidencja Zabytków

strefa K ochrony konserwatorskiej

Uchwała Nr **XLIV/293/10**

z dnia 2010-03-30

w sprawie zmiany miejscowego planu zagospodarowania przestrzennego gminy Kołobrzeg dla obrębu ewidencyjnego Zieleniewo

Publikacja: Dz. Urz. Województwa

Zachodniopomorskiego nr 42 z 2010-05-28, poz. 907

8. Historia, opis i wartości

Nekropolia (obecnie nieczynna), położona na południe od wsi. Cmentarz został założony w połowie XIX wieku, był czynny do połowy XX wieku. Cmentarz o powierzchni 0,47 ha posiada regularny dwukwaterowy charakter rozplanowania, czytelne granice układu przestrzennego. Pochówki nieczytelne. Aleja główna zaznaczona jest kilkoma lipami. Cmentarz posiada wartość historyczną.



<https://kolobrzeg.e-mapa.net/>

9. Stan zachowania i postulaty dotyczące konserwacji

Stan zachowania:

dobry. Cmentarz zadbane. Brak nagrobków. Przy wejściu znajduje się tablica informująca o funkcji tego terenu w przeszłości.

Zalecenia i postulaty:

zaleca się bieżące koszenie traw i wycinkę samosiewów, sprzątnięcie śmieci, monitorowanie stanu fitosanitarnego drzew oraz dokonywanie cięć sanitarnych.

Zagrożenia:

brak.

10. Wykonanie karty

(autor, data i podpis)

Jacek Kuczowski
10 maja 2023 r.

11. Zatwierdzenie karty

(podpis wojewódzkiego konserwatora zabytków)*

* dotyczy zabytków niewpisanych do rejestru zabytków i niewłączonych do wojewódzkiej ewidencji zabytków

GEZ
296

KARTA ADRESOWA ZABYTKU

3. Miejscowość

ZIELENIEWO

1. Nazwa

EKSPOZYCJA NA WIEŚ

2. Czas powstania

kon. XIX w.

7. Fotografia z opisem wskazującym orientację albo mapa z zaznaczonym stanowiskiem archeologicznym



www.geoportal.gov.pl

4. Adres (ulica, nr posesji)

Zieleniewo

78-100 Kołobrzeg

Nr dz.

5. Przynależność administracyjna

województwo: zachodniopomorskie

powiat: kołobrzeski

gmina: Kołobrzeg

6. Formy ochrony

strefa E ochrony konserwatorskiej

Uchwała Nr **XLIV/293/10**

z dnia 2010-03-30

w sprawie zmiany miejscowego planu zagospodarowania przestrzennego gminy Kołobrzeg dla obrębu ewidencyjnego Zieleniewo

Publikacja: Dz. Urz. Województwa

Zachodniopomorskiego nr 42 z 2010-05-28, poz. 907

8. Historia, opis i wartości

Ekspozycja na wieś ze wzgórza w Bezprawiu (skrzyżowane dróg na Trzebiatów i Gościno) charakteryzuje się wysokimi walorami kulturowymi i krajobrazowymi. Wyznaczono strefę E ochrony konserwatorskiej – widok na wieś i przyrzeczne łąki oraz na panoramę miasta Kołobrzeg.

9. Stan zachowania i postulaty dotyczące konserwacji

Stan zachowania:
dobry.

Zalecenia i postulaty:
zakaz stałych przekształceń środowiska, zakaz lokalizacji zabudowy (za wyjątkiem zabudowy infrastruktury technicznej nie kolidującej ze strefą ochrony ekspozycji E.

Zagrożenia:
brak.

10. Wykonanie karty *(autor, data i podpis)*

Jacek Kuczkowski
10 maja 2023 r.

11. Zatwierdzenie karty *(podpis wojewódzkiego konserwatora zabytków)**

* dotyczy zabytków niewpisanych do rejestru zabytków i niewłączonych do wojewódzkiej ewidencji zabytków

**GEZ
297**

KARTA ADRESOWA ZABYTKU

3. Miejscowość

ZIELENIEWO

1. Nazwa

PARK PODWORSKI

2. Czas powstania

kon. XIX w.

7. Fotografia z opisem wskazującym orientację albo mapa z zaznaczonym stanowiskiem archeologicznym



Widok ogólny od wschodu

4. Adres (ulica, nr posesji)

Zieleniewo

78-100 Kołobrzeg

Nr dz. 118/2

5. Przynależność administracyjna

województwo: zachodniopomorskie

powiat: kołobrzeski

gmina: Kołobrzeg

6. Formy ochrony

strefa K ochrony konserwatorskiej

Uchwała Nr **XLIV/293/10**

z dnia 2010-03-30

w sprawie zmiany miejscowego planu zagospodarowania przestrzennego gminy Kołobrzeg dla obrębu ewidencyjnego Zieleniewo

Publikacja: Dz. Urz. Województwa Zachodniopomorskiego nr 42 z 2010-05-28, poz. 907

8. Historia, opis i wartości

Park o powierzchni 0,44 ha. Zachowane szpalery dębowo-lipowe. Park objęty strefa K ochrony konserwatorskiej. Park posiada wartość historyczną.



<https://kolobrzeg.e-mapa.net/>

9. Stan zachowania i postulaty dotyczące konserwacji

Stan zachowania:
dostateczny.

Zalecenia i postulaty:

zaleca się bieżące koszenie traw i wycinę samosiewów, sprzątnięcie śmieci, monitorowanie stanu fitosanitarnego drzew oraz dokonywanie cięć sanitarnych.

Zagrożenia:

ubytki w drzewostanie..

10. Wykonanie karty

(autor, data i podpis)

Jacek Kuczowski
10 maja 2023 r.

11. Zatwierdzenie karty

(podpis wojewódzkiego konserwatora zabytków)*

* dotyczy zabytków niewpisanych do rejestru zabytków i niewłączonych do wojewódzkiej ewidencji zabytków

**GEZ
298**

KARTA ADRESOWA ZABYTKU

3. Miejscowość

ZIELENIEWO

1. Nazwa

POMNIK

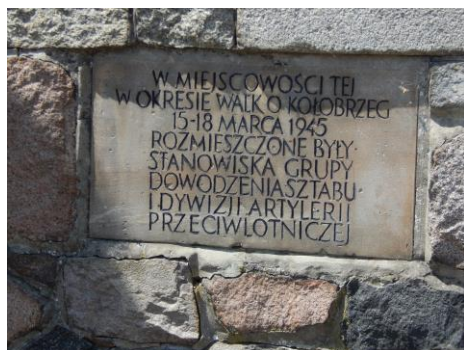
2. Czas powstania

2. poł. XX w.

7. Fotografia z opisem wskazującym orientację albo mapa z zaznaczonym stanowiskiem archeologicznym



Widok ogólny od wschodu



Tablica informacyjna

4. Adres (ulica, nr posesji)

Zieleniewo

78-100 Kołobrzeg

Nr dz. 172/1

5. Przynależność administracyjna

województwo: zachodniopomorskie

powiat: kołobrzeski

gmina: Kołobrzeg

6. Formy ochrony

strefa B ochrony konserwatorskiej

Uchwała Nr **XLIV/293/10**

z dnia 2010-03-30

w sprawie zmiany miejscowego planu zagospodarowania przestrzennego gminy Kołobrzeg dla obrębu ewidencyjnego Zieleniewo

Publikacja: Dz. Urz. Województwa

Zachodniopomorskiego nr 42 z 2010-05-28, poz. 907

8. Historia, opis i wartości

Pomnik poświęcony działaniom bojowym w trakcie oblężenia Kołobrzegu w marcu 1945 r. Pomnik w kształcie obelisku, wzniesiony z ciosów granitowych z wmurowaną tablicą inskrypcyjną o treści: „W miejscowości tej w okresie walk o Kołobrzeg 15 - 18 marca 1945 rozmieszczone były stanowiska grupy dowodzenia sztabu I dywizji artylerii przeciwlotniczej”.



<https://kolobrzeg.e-mapa.net/>

9. Stan zachowania i postulaty dotyczące konserwacji

Stan zachowania:
bardzo dobry.

Zalecenia i postulaty:
zaleca się monitoring stanu zachowania i prowadzenie bieżących przeglądów oraz remontów.

Zagrożenia:
brak.

10. Wykonanie karty

(autor, data i podpis)

Jacek Kuczowski
10 maja 2023 r.

11. Zatwierdzenie karty

(podpis wojewódzkiego konserwatora zabytków)*

* dotyczy zabytków niewpisanych do rejestru zabytków i niewłączonych do wojewódzkiej ewidencji zabytków

**GEZ
299**

KARTA ADRESOWA ZABYTKU

3. Miejscowość

ZIELENIEWO

1. Nazwa

DOM

2. Czas powstania

pocz. XX w.

7. Fotografia z opisem wskazującym orientację albo mapa z zaznaczonym stanowiskiem archeologicznym



Elewacja frontowa. Widok od zachodu

4. Adres (ulica, nr posesji)

Zieleniewo

ul. Szczecińska 6 – 8

78-100 Kołobrzeg

Nr dz. 124/99

5. Przynależność administracyjna

województwo: zachodniopomorskie

powiat: kołobrzeski

gmina: Kołobrzeg

6. Formy ochrony

strefa B ochrony konserwatorskiej

Uchwała Nr **XLIV/293/10**

z dnia 2010-03-30

w sprawie zmiany miejscowego planu zagospodarowania przestrzennego gminy Kołobrzeg dla obrębu ewidencyjnego Zieleniewo

Publikacja: Dz. Urz. Województwa

Zachodniopomorskiego nr 42 z 2010-05-28, poz. 907

GEZ 300	KARTA ADRESOWA ZABYTKU		3. Miejscowość ZIELENIEWO
1. Nazwa DOM		2. Czas powstania pocz. XX w.	4. Adres (ulica, nr posesji) Zieleniewo ul. Szczecińska 12 – 14 78-100 Kołobrzeg Nr dz. 105, 165
7. Fotografia z opisem wskazującym orientację albo mapa z zaznaczonym stanowiskiem archeologicznym <div style="display: flex; flex-direction: column; align-items: center;">  <p>Elewacja frontowa i szczytowa. Widok od północnego wschodu</p>  <p>Elewacja frontowa. Widok od południowego wschodu</p> </div>			5. Przynależność administracyjna województwo: zachodniopomorskie powiat: kołobrzeski gmina: Kołobrzeg
			6. Formy ochrony strefa B ochrony konserwatorskiej Uchwała Nr XLIV/293/10 z dnia 2010-03-30 w sprawie zmiany miejscowego planu zagospodarowania przestrzennego gminy Kołobrzeg dla obrębu ewidencyjnego Zieleniewo Publikacja: Dz. Urz. Województwa Zachodniopomorskiego nr 42 z 2010-05-28, poz. 907

**GEZ
301**

KARTA ADRESOWA ZABYTKU

3. Miejscowość

ZIELENIEWO

1. Nazwa
DOM

2. Czas powstania
pocz. XX w.

7. Fotografia z opisem wskazującym orientację albo mapa z zaznaczonym stanowiskiem archeologicznym



Elewacja frontowa. Widok od wschodu

4. Adres (ulica, nr posesji)

Zieloniewo

ul. Szczecińska 18, 20, 22

78-100 Kołobrzeg

Nr dz. 170, 171/1

5. Przynależność administracyjna

województwo: zachodniopomorskie

powiat: kołobrzeski

gmina: Kołobrzeg

6. Formy ochrony

strefa B ochrony konserwatorskiej

Uchwała Nr **XLIV/293/10**

z dnia 2010-03-30

w sprawie zmiany miejscowego planu zagospodarowania przestrzennego gminy Kołobrzeg dla obrębu ewidencyjnego Zieloniewo

Publikacja: Dz. Urz. Województwa

Zachodniopomorskiego nr 42 z 2010-05-28, poz. 907

8. Historia, opis i wartości

Dom założony na rzucie prostokąta, posadowiony kalenicowo do drogi na froncie działki siedliskowej. Budynek parterowy z mieszkalnym poddaszem, podwyższony o ściankę kolankową z ryzalitem i wystawką dachową na osi środkowej. Obiekt murowany z cegły ceramicznej, otynkowany, nakryty dachem dwuspadowym, wystawka przykryta osobnym dachem dwuspadowym. Elewacja frontowa w kondygnacji parteru siedmioosiowa, w kondygnacji poddasza ośmioosiowa. Detal architektoniczny w postaci opasek okiennych, gzymsów nad i pod okiennych oraz pilastry i tympanonik w szczycie wystawki dachowej. Dom posiada wartość historyczną.



<https://kolobrzeg.e-mapa.net/>

9. Stan zachowania i postulaty dotyczące konserwacji

Stan zachowania:

dostateczny. Wymieniona stolarka okienna. Wymienione częściowo pokrycie dachu. Dekompozycja elewacji poprzez przekucie z okna wejścia do sklepu. Budynek zachował pierwotną bryłę i formę dachu.

Zalecenia i postulaty:

zaleca się remont elewacji oraz monitoring stanu zachowania i prowadzenie bieżących przeglądów oraz remontów.

Zagrożenia:

dekompozycja elewacji, termomodernizacja.

10. Wykonanie karty

(autor, data i podpis)

Jacek Kuczkowski
10 maja 2023 r.

11. Zatwierdzenie karty

(podpis wojewódzkiego konserwatora zabytków)*

* dotyczy zabytków niewpisanych do rejestru zabytków i niewłączonych do wojewódzkiej ewidencji zabytków

**GEZ
302**

KARTA ADRESOWA ZABYTKU

3. Miejscowość

ZIELENIEWO

1. Nazwa

DOM

2. Czas powstania

2. poł. XIX w. – 1. ćw. XX w.

7. Fotografia z opisem wskazującym orientację albo mapa z zaznaczonym stanowiskiem archeologicznym



Elewacja frontowa. Widok od północnego zachodu

4. Adres (ulica, nr posesji)

Zieleniewo

ul. Szczecińska 25

78-100 Kołobrzeg

Nr dz. 115/20

5. Przynależność administracyjna

województwo: zachodniopomorskie

powiat: kołobrzeski

gmina: Kołobrzeg

6. Formy ochrony

strefa B ochrony konserwatorskiej

Uchwała Nr **XLIV/293/10**

z dnia 2010-03-30

w sprawie zmiany miejscowego planu zagospodarowania przestrzennego gminy Kołobrzeg dla obrębu ewidencyjnego Zieleniewo

Publikacja: Dz. Urz. Województwa

Zachodniopomorskiego nr 42 z 2010-05-28, poz. 907

8. Historia, opis i wartości

Dom założony na rzucie wydłużonego prostokąta, posadowiony kalenicowo do drogi na froncie działki siedliskowej. Budynek parterowy z mieszkalnym poddaszem i z wystawką dachową na osi środkowej. Obiekt murowany z cegły ceramicznej, otynkowany, nakryty dachem naczółkowym, wystawka przykryta osobnym dachem dwuspadowym. Elewacja frontowa siedmioosiowa, wystawka dwuosiowa. Detal architektoniczny w postaci opasek okiennych, gzymsów nad i pod okiennych oraz gzyms podokapowy. Narożniki domu i wystawki ozdobione boniowaniem. Dom posiada wartość historyczną.



<https://kolobrzeg.e-mapa.net/>

9. Stan zachowania i postulaty dotyczące konserwacji

Stan zachowania:

dobry. Wymieniona stolarka okienna. Budynek zachował pierwotną bryłę i formę dachu.

Zalecenia i postulaty:

zaleca się monitoring stanu zachowania i prowadzenie bieżących przeglądów oraz remontów.

Zagrożenia:

dekompozycja elewacji, termomodernizacja.

10. Wykonanie karty

(autor, data i podpis)

Jacek Kuczkowski
10 maja 2023 r.

11. Zatwierdzenie karty

(podpis wojewódzkiego konserwatora zabytków)*

* dotyczy zabytków niewpisanych do rejestru zabytków i niewłączonych do wojewódzkiej ewidencji zabytków

**GEZ
303**

KARTA ADRESOWA ZABYTKU

3. Miejscowość

ZIELENIEWO

1. Nazwa

DOM

2. Czas powstania

2. poł. XIX w. – 2. ćw. XX w.

7. Fotografia z opisem wskazującym orientację albo mapa z zaznaczonym stanowiskiem archeologicznym



Elewacja frontowa. Widok od wschodu

4. Adres (ulica, nr posesji)

Zieleniewo

ul. Szczecińska 30 – 32

78-100 Kołobrzeg

Nr dz. 176

5. Przynależność administracyjna

województwo: zachodniopomorskie

powiat: kołobrzeski

gmina: Kołobrzeg

6. Formy ochrony

strefa B ochrony konserwatorskiej

Uchwała Nr **XLIV/293/10**

z dnia 2010-03-30

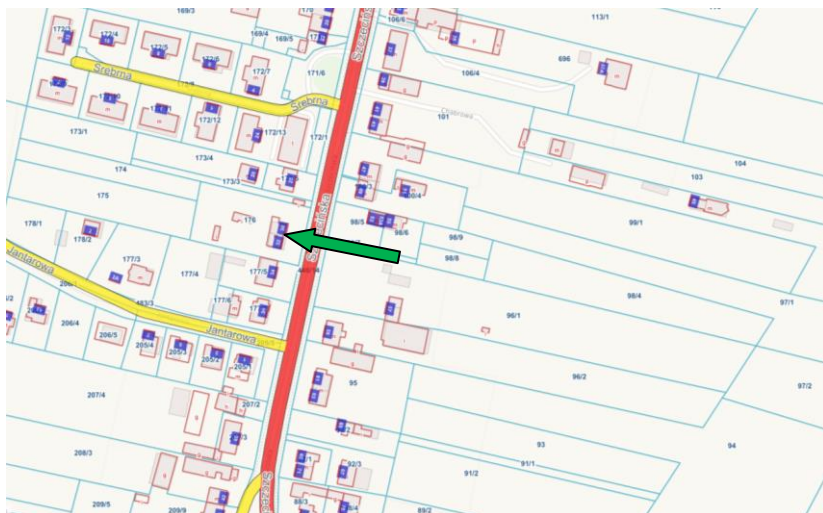
w sprawie zmiany miejscowego planu zagospodarowania przestrzennego gminy Kołobrzeg dla obrębu ewidencyjnego Zieleniewo

Publikacja: Dz. Urz. Województwa

Zachodniopomorskiego nr 42 z 2010-05-28, poz. 907

8. Historia, opis i wartości

Dom założony na rzucie prostokąta, posadowiony kalenicowo do drogi na froncie działki siedliskowej. Budynek parterowy z mieszkalnym poddaszem. Obiekt murowany z cegły ceramicznej, otynkowany, nakryty dachem dwuspadowym. Elewacja frontowa pięcioosiowa. Dom posiada wartość historyczną.



<https://kolobrzeg.e-mapa.net/>

9. Stan zachowania i postulaty dotyczące konserwacji

Stan zachowania:

dobry. Wymieniona stolarka okienna. Zmienione wielkości i kształt otworów okiennych. Częściowo wymienione pokrycie dachu. Budynek zachował pierwotną bryłę i formę dachu.

Zalecenia i postulaty:

zaleca się remont elewacji oraz monitoring stanu zachowania i prowadzenie bieżących przeglądów oraz remontów.

Zagrożenia:

dekompozycja elewacji.

10. Wykonanie karty

(autor, data i podpis)

Jacek Kuczowski
10 maja 2023 r.

11. Zatwierdzenie karty

(podpis wojewódzkiego konserwatora zabytków)*

* dotyczy zabytków niewpisanych do rejestru zabytków i niewłączonych do wojewódzkiej ewidencji zabytków

**GEZ
304**

KARTA ADRESOWA ZABYTKU

3. Miejscowość

ZIELENIEWO

1. Nazwa

DOM

2. Czas powstania

1. ćw. XX w.

7. Fotografia z opisem wskazującym orientację albo mapa z zaznaczonym stanowiskiem archeologicznym



Elewacja od frontu. Widok od wschodu

4. Adres (ulica, nr posesji)

Zieleniewo

ul. Szczecińska 34

78-100 Kołobrzeg

Nr dz. 177/5

5. Przynależność administracyjna

województwo: zachodniopomorskie

powiat: kołobrzeski

gmina: Kołobrzeg

6. Formy ochrony

strefa B ochrony konserwatorskiej

Uchwała Nr **XLIV/293/10**

z dnia 2010-03-30

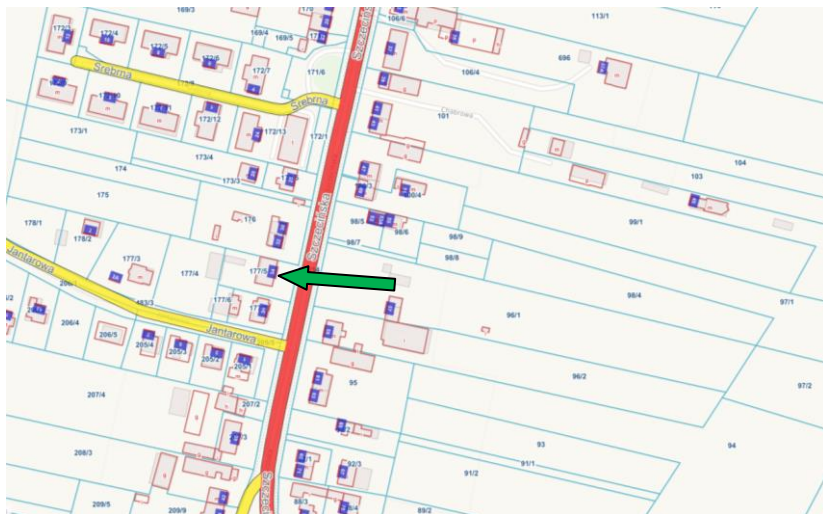
w sprawie zmiany miejscowego planu zagospodarowania przestrzennego gminy Kołobrzeg dla obrębu ewidencyjnego Zieleniewo

Publikacja: Dz. Urz. Województwa

Zachodniopomorskiego nr 42 z 2010-05-28, poz. 907

8. Historia, opis i wartości

Dom założony na rzucie prostokąta, posadowiony kalenicowo do drogi na froncie działki siedliskowej. Budynek parterowy podwyższony o ściankę kolankową z mieszkalnym poddaszem. Obiekt murowany z cegły ceramicznej, otynkowany, nakryty dachem dwuspadowym o niewielkim kącie nachylenia połaci. Elewacja frontowa niesymetryczna sześciosiowa. Detal architektoniczny w postaci opasek okiennych, gzymsów nad i podokiennych. Dom posiada wartość historyczną.



<https://kolobrzeg.e-mapa.net/>

9. Stan zachowania i postulaty dotyczące konserwacji

Stan zachowania:

dobry. Wymieniona stolarka okienna, zachowany kształt i wielkość otworów. Budynek zachował pierwotną bryłę i formę dachu.

Zalecenia i postulaty:

zaleca się monitoring stanu zachowania i prowadzenie bieżących przeglądów oraz remontów.

Zagrożenia:

dekompozycja elewacji, termomodernizacja.

10. Wykonanie karty

(autor, data i podpis)

Jacek Kuczowski
10 maja 2023 r.

11. Zatwierdzenie karty

(podpis wojewódzkiego konserwatora zabytków)*

* dotyczy zabytków niewpisanych do rejestru zabytków i niewłączonych do wojewódzkiej ewidencji zabytków

**GEZ
305**

KARTA ADRESOWA ZABYTKU

3. Miejscowość

ZIELENIEWO

1. Nazwa

BUDYNEK MIESZKALNO – INWENTARSKI

2. Czas powstania

kon. XIX w.

7. Fotografia z opisem wskazującym orientację albo mapa z zaznaczonym stanowiskiem archeologicznym



Elewacja szczytowa. Widok od zachodu



Elewacja boczna i szczytowa. Widok od południowego zachodu

4. Adres (ulica, nr posesji)

Zieleniewo

ul. Szczecińska 39

78-100 Kołobrzeg

Nr dz. 101

5. Przynależność administracyjna

województwo: zachodniopomorskie

powiat: kołobrzeski

gmina: Kołobrzeg

6. Formy ochrony

strefa B ochrony konserwatorskiej

Uchwała Nr **XLIV/293/10**

z dnia 2010-03-30

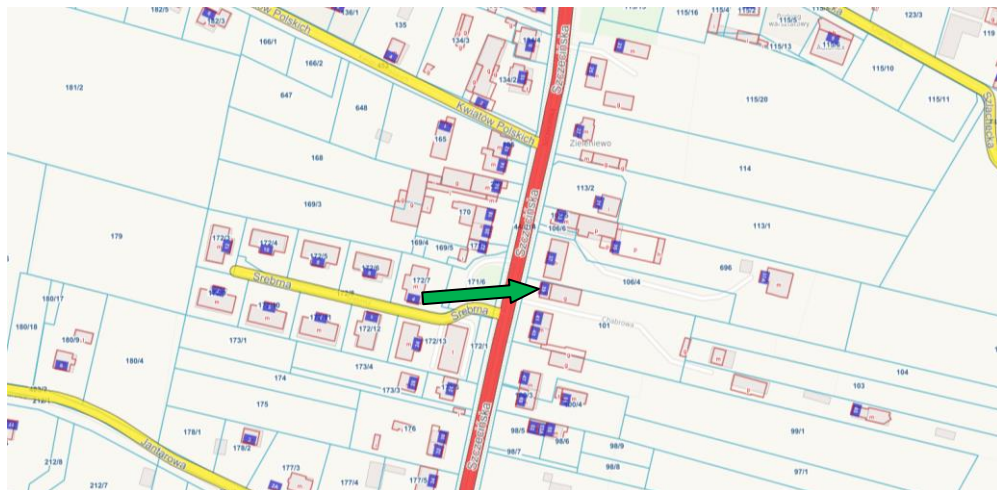
w sprawie zmiany miejscowego planu zagospodarowania przestrzennego gminy Kołobrzeg dla obrębu ewidencyjnego Zieleniewo

Publikacja: Dz. Urz. Województwa

Zachodniopomorskiego nr 42 z 2010-05-28, poz. 907

8. Historia, opis i wartości

Budynek mieszkalno – inwentarski założony na rzucie wydłużonego prostokąta, posadowiony szczytem do drogi. Budynek parterowy z częściowo mieszkalnym i częściowo składowym poddaszem. Obiekt murowany z cegły ceramicznej; kondygnacja poddasza składowego w konstrukcji szkieletowej, odeskowana. Budynek przykryty wspólnym dachem dwuspadowym o niewielkim kącie nachylenia połaci. Otwory okienne elewacji szczytowej ozdobione łukowatymi nadprożami. Pomiedzy kondygnacjami gzyms ceglany oraz gzyms podokapowy. Budynek posiada wartość historyczną.



<https://kolobrzeg.e-mapa.net/>

9. Stan zachowania i postulaty dotyczące konserwacji

Stan zachowania:

dostateczny. Wymieniona stolarka okienna. Wtórnie przykute okno na drzwi. Destrukcja lica cegieł i fugowania. Budynek zachował pierwotną bryłę i formę dachu.

Zalecenia i postulaty:

zaleca się remont elewacji oraz monitoring stanu zachowania i prowadzenie bieżących przeglądów oraz remontów.

Zagrożenia:

dekompozycja elewacji, termomodernizacja

10. Wykonanie karty

(autor, data i podpis)

Jacek Kuczkowski
10 maja 2023 r.

11. Zatwierdzenie karty

(podpis wojewódzkiego konserwatora zabytków)*

* dotyczy zabytków niewpisanych do rejestru zabytków i niewłączonych do wojewódzkiej ewidencji zabytków

**GEZ
306**

KARTA ADRESOWA ZABYTKU

3. Miejscowość

ZIELENIEWO

1. Nazwa

ZAGRODA (DOM, STODOŁA, WARSZTAT)

2. Czas powstania

2. poł. XIX w. – 1. ćw. XX w.

7. Fotografia z opisem wskazującym orientację albo mapa z zaznaczonym stanowiskiem archeologicznym



Dom i warsztat. Widok od wschodu

4. Adres (ulica, nr posesji)

Zieleniewo

ul. Szczecińska 40

78-100 Kołobrzeg

Nr dz. 207/3, 207/2, 207/4

5. Przynależność administracyjna

województwo: zachodniopomorskie

powiat: kołobrzeski

gmina: Kołobrzeg

6. Formy ochrony

strefa B ochrony konserwatorskiej

Uchwała Nr **XLIV/293/10**

z dnia 2010-03-30

w sprawie zmiany miejscowego planu zagospodarowania przestrzennego gminy Kołobrzeg dla obrębu ewidencyjnego Zieleniewo

Publikacja: Dz. Urz. Województwa

Zachodniopomorskiego nr 42 z 2010-05-28, poz. 907

8. Historia, opis i wartości

Na zagrodę składa się:

1. Dom (chałupa) założony na rzucie prostokąta posadowiony kalenicowo do drogi na froncie działki siedliskowej. Budynek parterowy z mieszkalnym poddaszem. Budynek pierwotnie o konstrukcji szkieletowej, obecnie szkieletowo-murowany, otynkowany, przykryty dachem naczółkowym. Elewacja frontowa symetryczna siedmioosiowa.
2. Warsztat założony na rzucie prostokąta posadowiony szczytem do drogi. Budynek parterowy podwyższony o ściankę kolankową. Budynek murowany z cegły ceramicznej, tynkowany przykryty dachem dwuspadowym o niewielkim kącie nachylenia połaci. Elewacje ozdobione ceglanyami lizenami i gzymsem między kondygnacyjnym.
3. Stodoła założona na rzucie prostokąta, posadowiona kalenicowo do drogi w głębi działki siedliskowej. Budynek parterowy z użytkowym poddaszem nakryty dachem dwuspadowym o niewielkim kącie nachylenia połaci. Stodoła wzniesiona w technice szkieletowej z odeskowanym poddaszem. Obiekt dwuklepkowy, przejezdny.

Zagroda posiada wartość historyczną.



<https://kolobrzeg.e-mapa.net/>

9. Stan zachowania i postulaty dotyczące konserwacji

Stan zachowania:

Dom – dobry. Wymieniona stolarka okienna. Budynek zachował pierwotną bryłę i formę dachu.

Warsztat – dobry. Wymieniona stolarka okienna. Dekompozycja elewacji szczytowej w kondygnacji parteru. Budynek zachował pierwotną bryłę i formę dachu.

Stodoła – dobry.

Zalecenia i postulaty:

zaleca się monitoring stanu zachowania i prowadzenie bieżących przeglądów oraz remontów.

Zagrożenia:

dekompozycja elewacji, termomodernizacja

10. Wykonanie karty

(autor, data i podpis)

Jacek Kuczowski
10 maja 2023 r.

11. Zatwierdzenie karty

(podpis wojewódzkiego konserwatora zabytków)*

* dotyczy zabytków niewpisanych do rejestru zabytków i niewłączonych do wojewódzkiej ewidencji zabytków

**GEZ
307**

KARTA ADRESOWA ZABYTKU

3. Miejscowość

ZIELENIEWO

1. Nazwa

DOM

2. Czas powstania

kon. XIX w. – 1. ćw. XX w.

7. Fotografia z opisem wskazującym orientację albo mapa z zaznaczonym stanowiskiem archeologicznym



Elewacja frontowa. Widok od zachodu

4. Adres (ulica, nr posesji)

Zieleniewo

ul. Szczecińska 41 – 43

78-100 Kołobrzeg

Nr dz. 101

5. Przynależność administracyjna

województwo: zachodniopomorskie

powiat: kołobrzeski

gmina: Kołobrzeg

6. Formy ochrony

strefa B ochrony konserwatorskiej

Uchwała Nr **XLIV/293/10**

z dnia 2010-03-30

w sprawie zmiany miejscowego planu zagospodarowania przestrzennego gminy Kołobrzeg dla obrębu ewidencyjnego Zieleniewo

Publikacja: Dz. Urz. Województwa

Zachodniopomorskiego nr 42 z 2010-05-28, poz. 907

8. Historia, opis i wartości

Dom założony na rzucie prostokąta, posadowiony kalenicowo do drogi na froncie działki siedliskowej. Budynek parterowy z pseudoryzalitem i frontową wystawką na osi środkowej, podwyższony o ściankę kolankową z mieszkalnym poddaszem. Budynek murowany z cegły ceramicznej, otynkowany, przykryty dachem dwuspadowym o niewielkim kącie nachylenia połaci; wystawka przykryta osobnym dachem dwuspadowym. Elewacja frontowa symetryczna, siedmioosiowa. Detal architektoniczny w postaci opasek okiennych, odcinkowych gzymsów nadokiennych. Dom posiada wartość historyczną.



<https://kolobrzeg.e-mapa.net/>

9. Stan zachowania i postulaty dotyczące konserwacji

Stan zachowania:

dobry. Wymieniona stolarka okienna. Zmieniona wielkość i kształt otworu okiennego w wystawce. Budynek zachował pierwotną bryłę i formę dachu.

Zalecenia i postulaty:

zaleca się remont elewacji oraz monitoring stanu zachowania i prowadzenie bieżących przeglądów oraz remontów.

Zagrożenia:

dekompozycja elewacji, termomodernizacja.

10. Wykonanie karty

(autor, data i podpis)

Jacek Kuczkowski
10 maja 2023 r.

11. Zatwierdzenie karty

(podpis wojewódzkiego konserwatora zabytków)*

* dotyczy zabytków niewpisanych do rejestru zabytków i niewłączonych do wojewódzkiej ewidencji zabytków

**GEZ
308**

KARTA ADRESOWA ZABYTKU

3. Miejscowość

ZIELENIEWO

1. Nazwa

DOM

2. Czas powstania

4. ćw. XIX w.

7. Fotografia z opisem wskazującym orientację albo mapa z zaznaczonym stanowiskiem archeologicznym



Elewacja frontowa. Widok od wschodu

4. Adres (ulica, nr posesji)

Zieleniewo

ul. Szczecińska 42 – 44

78-100 Kołobrzeg

Nr dz. 208/3, 209/9

5. Przynależność administracyjna

województwo: zachodniopomorskie

powiat: kołobrzeski

gmina: Kołobrzeg

6. Formy ochrony

strefa B ochrony konserwatorskiej

Uchwała Nr **XLIV/293/10**

z dnia 2010-03-30

w sprawie zmiany miejscowego planu zagospodarowania przestrzennego gminy Kołobrzeg dla obrębu ewidencyjnego Zieleniewo

Publikacja: Dz. Urz. Województwa

Zachodniopomorskiego nr 42 z 2010-05-28, poz. 907

8. Historia, opis i wartości

Dom założony na rzucie wydłużonego prostokąta, posadowiony kalenicowo do drogi na froncie działki siedliskowej. Budynek parterowy z mieszkalnym poddaszem i z wystawką dachową na osi środkowej. Obiekt murowany z cegły ceramicznej, otynkowany, nakryty dachem naczółkowym, wystawka przykryta osobnym dachem dwuspadowym. Elewacja frontowa siedmioosiowa, wystawka dwuosiowa. Częściowo zachowany detal architektoniczny w postaci opasek okiennych. Dom posiada wartość historyczną.



<https://kolobrzeg.e-mapa.net/>

9. Stan zachowania i postulaty dotyczące konserwacji

Stan zachowania:

dobry. Częściowo wymieniona stolarka okienna. Wymienione pokrycie dachu. Budynek zachował pierwotną bryłę i formę dachu.

Zalecenia i postulaty:

zaleca się monitoring stanu zachowania i prowadzenie bieżących przeglądów oraz remontów.

Zagrożenia:

dalsza dekompozycja elewacji, termomodernizacja

10. Wykonanie karty

(autor, data i podpis)

Jacek Kuczkowski
10 maja 2023 r.

11. Zatwierdzenie karty

(podpis wojewódzkiego konserwatora zabytków)*

* dotyczy zabytków niewpisanych do rejestru zabytków i niewłączonych do wojewódzkiej ewidencji zabytków

**GEZ
309**

KARTA ADRESOWA ZABYTKU

3. Miejscowość

ZIELENIEWO

1. Nazwa
DOM

2. Czas powstania
pocz. XX w.

7. Fotografia z opisem wskazującym orientację albo mapa z zaznaczonym stanowiskiem archeologicznym



Elewacja frontowa. Widok od południowego zachodu

4. Adres (ulica, nr posesji)

Zieloniewo
ul. Szczecińska 47 – 49
78-100 Kołobrzeg
Nr dz. 99/1, 100/3

5. Przynależność administracyjna

województwo: zachodniopomorskie

powiat: kołobrzeski

gmina: Kołobrzeg

6. Formy ochrony

strefa B ochrony konserwatorskiej
Uchwała Nr **XLIV/293/10**
z dnia 2010-03-30
w sprawie zmiany miejscowego planu
zagospodarowania przestrzennego gminy
Kołobrzeg dla obrębu ewidencyjnego
Zieloniewo
Publikacja: Dz. Urz. Województwa
Zachodniopomorskiego nr 42 z 2010-05-28,
poz. 907

8. Historia, opis i wartości

Dom założony na rzucie wydłużonego prostokąta, posadowiony kalenicowo do drogi na froncie działki siedliskowej. Budynek parterowy podwyższony o ściankę kolankową z mieszkalnym poddaszem i z wystawką dachową na osi środkowej. Obiekt murowany z cegły ceramicznej, otynkowany, nakryty dachem dwuspadowym, wystawka przykryta osobnym dachem dwuspadowym. Elewacja frontowa dziewięciosiowa, wystawka dwuosiowa. Częściowo zachowany detal architektoniczny w postaci opasek okiennych, gzymsów nad i pod okiennych oraz gzyms podokapowy. Dom posiada wartość historyczną.



<https://kolobrzeg.e-mapa.net/>

9. Stan zachowania i postulaty dotyczące konserwacji

Stan zachowania:

dobry. Wymieniona stolarka okienna. Wtórny balkon (taras), zmiana kształtu i wielości otworów okiennych w wystawce. Częściowo wymienione pokrycie dachowe. Budynek zachował pierwotną bryłę i formę dachu.

Zalecenia i postulaty:

zaleca się remont elewacji oraz monitoring stanu zachowania i prowadzenie bieżących przeglądów oraz remontów.

Zagrożenia:

dekompozycja elewacji, termomodernizacja.

10. Wykonanie karty

(autor, data i podpis)

Jacek Kuczkowski
10 maja 2023 r.

11. Zatwierdzenie karty

(podpis wojewódzkiego konserwatora zabytków)*

* dotyczy zabytków niewpisanych do rejestru zabytków i niewłączonych do wojewódzkiej ewidencji zabytków

GEZ 310	KARTA ADRESOWA ZABYTKU		3. Miejscowość ZIELENIEWO
1. Nazwa DOM		2. Czas powstania I. 10. XX w.	4. Adres (ulica, nr posesji) Zieleniewo ul. Szczecińska 48 78-100 Kołobrzeg Nr dz. 290/2
7. Fotografia z opisem wskazującym orientację albo mapa z zaznaczonym stanowiskiem archeologicznym  <p data-bbox="293 1289 976 1318">Elewacja frontowa i szczytowa. Widok od północnego wschodu</p>			5. Przynależność administracyjna województwo: zachodniopomorskie powiat: kołobrzeski gmina: Kołobrzeg
			6. Formy ochrony strefa B ochrony konserwatorskiej Uchwała Nr XLIV/293/10 z dnia 2010-03-30 w sprawie zmiany miejscowego planu zagospodarowania przestrzennego gminy Kołobrzeg dla obrębu ewidencyjnego Zieleniewo Publikacja: Dz. Urz. Województwa Zachodniopomorskiego nr 42 z 2010-05-28, poz. 907

8. Historia, opis i wartości

Dom założony na rzucie prostokąta, posadowiony kalenicowo do drogi na froncie działki siedliskowej. Budynek parterowy podwyższony o ściankę kolankową z poddaszem mieszkalnym. Obiekt murowany z cegły ceramicznej, otynkowany, nakryty dachem dwuspadowym o niewielkim kącie nachylenia połaci. Elewacja frontowa symetryczna, w kondygnacji parteru czteroosiowa w kondygnacji poddasza dwuosiowa. Detal architektoniczny w postaci opasek okiennych, gzymsu podokiennego i gzymsu między kondygnacyjnego. Dom posiada wartość historyczną.



<https://kolobrzeg.e-mapa.net/>

9. Stan zachowania i postulaty dotyczące konserwacji

Stan zachowania:

Bardzo dobry. Wymieniona stolarka okienna. Zachowany kształt i wielość otworów okiennych. Wymienione pokrycie dachu. Budynek zachował pierwotną bryłę i formę dachu.

Zalecenia i postulaty:

zaleca się monitoring stanu zachowania i prowadzenie bieżących przeglądów oraz remontów. Zaleca się zachowanie plastycznego wystroju elewacji.

Zagrożenia:

termomodernizacja.

10. Wykonanie karty

(autor, data i podpis)

Jacek Kuczowski
10 maja 2023 r.

11. Zatwierdzenie karty

(podpis wojewódzkiego konserwatora zabytków)*

* dotyczy zabytków niewpisanych do rejestru zabytków i niewłączonych do wojewódzkiej ewidencji zabytków

**GEZ
311**

KARTA ADRESOWA ZABYTKU

3. Miejscowość

ZIELENIEWO

1. Nazwa

DOM

2. Czas powstania

I. 10. XX w.

7. Fotografia z opisem wskazującym orientację albo mapa z zaznaczonym stanowiskiem archeologicznym



Elewacja frontowa. Widok od zachodu

4. Adres (ulica, nr posesji)

Zieleniewo

ul. Szczecińska 59

78-100 Kołobrzeg

Nr dz. 96/2

5. Przynależność administracyjna

województwo: zachodniopomorskie

powiat: kołobrzeski

gmina: Kołobrzeg

6. Formy ochrony

strefa B ochrony konserwatorskiej

Uchwała Nr **XLIV/293/10**

z dnia 2010-03-30

w sprawie zmiany miejscowego planu zagospodarowania przestrzennego gminy Kołobrzeg dla obrębu ewidencyjnego Zieleniewo

Publikacja: Dz. Urz. Województwa

Zachodniopomorskiego nr 42 z 2010-05-28, poz. 907

8. Historia, opis i wartości

Dom założony na rzucie prostokąta, posadowiony kalenicowo do drogi na froncie działki siedliskowej. Budynek parterowy podwyższony o ściankę kolankową z mieszkalnym poddaszem, z ryzalitem wejściowym i wystawką dachową. Obiekt murowany z cegły ceramicznej, otynkowany, nakryty dachem dwuspadowym, wystawka przykryta osobnym dachem dwuspadowym. Elewacja frontowa w kondygnacji parteru niesymetryczna sześciosiowa, w kondygnacji poddasza symetryczna pięciosiowa. Dom posiada wartość historyczną.



<https://kolobrzeg.e-mapa.net/>

9. Stan zachowania i postulaty dotyczące konserwacji

Stan zachowania:

dobry. Wymieniona stolarka okienna. Termomodernizacja zakryła oryginalną elewację oraz detale architektoniczne. Budynek zachował pierwotną bryłę i formę dachu.

Zalecenia i postulaty:

zaleca się monitoring stanu zachowania i prowadzenie bieżących przeglądów oraz remontów.

Zagrożenia:

brak

10. Wykonanie karty

(autor, data i podpis)

Jacek Kuczkowski
10 maja 2023 r.

11. Zatwierdzenie karty

(podpis wojewódzkiego konserwatora zabytków)*

* dotyczy zabytków niewpisanych do rejestru zabytków i niewłączonych do wojewódzkiej ewidencji zabytków

**GEZ
312**

KARTA ADRESOWA ZABYTKU

3. Miejscowość

ZIELENIEWO

1. Nazwa

DOM

2. Czas powstania

pocz. XX w.

7. Fotografia z opisem wskazującym orientację albo mapa z zaznaczonym stanowiskiem archeologicznym



Elewacja frontowa. Widok od zachodu

4. Adres (ulica, nr posesji)

Zieleniewo

ul. Szczecińska 69 – 71

78-100 Kołobrzeg

Nr dz. 92/1

5. Przynależność administracyjna

województwo: zachodniopomorskie

powiat: kołobrzeski

gmina: Kołobrzeg

6. Formy ochrony

strefa B ochrony konserwatorskiej

Uchwała Nr **XLIV/293/10**

z dnia 2010-03-30

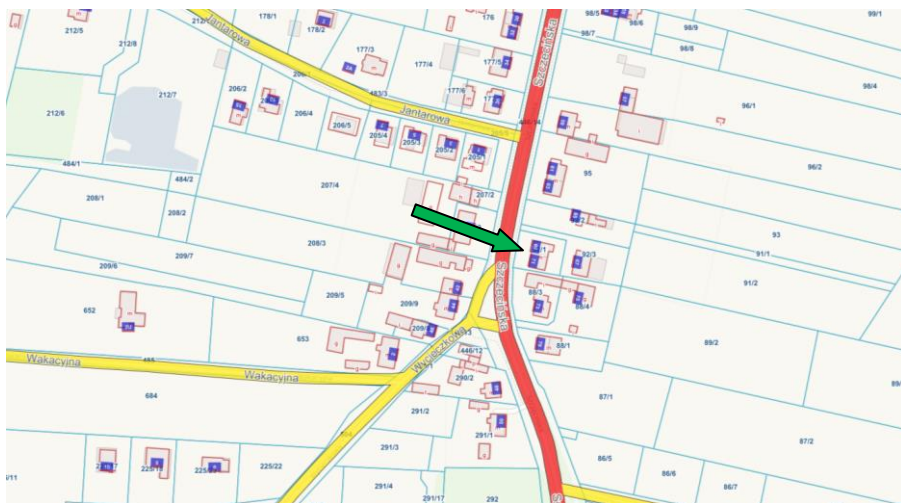
w sprawie zmiany miejscowego planu zagospodarowania przestrzennego gminy Kołobrzeg dla obrębu ewidencyjnego Zieleniewo

Publikacja: Dz. Urz. Województwa

Zachodniopomorskiego nr 42 z 2010-05-28, poz. 907

8. Historia, opis i wartości

Dom założony na rzucie wydłużonego prostokąta, posadowiony kalenicowo do drogi na froncie działki siedliskowej. Budynek parterowy podwyższony o ściankę kolankową z mieszkalnym poddaszem. Obiekt murowany z cegły ceramicznej, otynkowany, nakryty dachem dwuspadowym o niewielkim kącie nachylenia połaci. Elewacja frontowa niesymetryczna sześciosiowa, wystawka dwuosiowa. Detal architektoniczny w postaci opasek okiennych, gzymsów nad i pod okiennych oraz gzyms podokapowy. Narożniki domu i wystawki ozdobione boniowaniem. Dom posiada wartość historyczną.



<https://kolobrzeg.e-mapa.net/>

9. Stan zachowania i postulaty dotyczące konserwacji

Stan zachowania:

dobry. Wymieniona stolarka okienna, zachowana wielkość i kształt otworów okiennych. Wtórnie przebite jedno okno. Wymienione pokrycie dachu. Budynek zachował pierwotną bryłę i formę dachu.

Zalecenia i postulaty:

zaleca się monitoring stanu zachowania i prowadzenie bieżących przeglądów oraz remontów. Zaleca się zachowanie wystroju plastycznego elewacji.

Zagrożenia:

dekompozycja elewacji, termomodernizacja

10. Wykonanie karty

(autor, data i podpis)

Jacek Kuczkowski
10 maja 2023 r.

11. Zatwierdzenie karty

(podpis wojewódzkiego konserwatora zabytków)*

* dotyczy zabytków niewpisanych do rejestru zabytków i niewłączonych do wojewódzkiej ewidencji zabytków

**GEZ
313**

KARTA ADRESOWA ZABYTKU

3. Miejscowość

ZIELENIEWO

1. Nazwa

DOM

2. Czas powstania

pocz. XX w.

7. Fotografia z opisem wskazującym orientację albo mapa z zaznaczonym stanowiskiem archeologicznym



Elewacja frontowa. Widok od wschodu

4. Adres (ulica, nr posesji)

Zieleniewo

ul. Szczecińska 72

78-100 Kołobrzeg

Nr dz. 298/12

5. Przynależność administracyjna

województwo: zachodniopomorskie

powiat: kołobrzeski

gmina: Kołobrzeg

6. Formy ochrony

Uchwała Nr **XLIV/293/10**

z dnia 2010-03-30

w sprawie zmiany miejscowego planu zagospodarowania przestrzennego gminy Kołobrzeg dla obrębu ewidencyjnego Zieleniewo

Publikacja: Dz. Urz. Województwa Zachodniopomorskiego nr 42 z 2010-05-28, poz. 907

8. Historia, opis i wartości

Dom założony na rzucie wydłużonego prostokąta, posadowiony kalenicowo do drogi na froncie działki siedliskowej. Budynek parterowy podwyższony o ściankę kolankową z mieszkalnym poddaszem. Obiekt murowany z cegły ceramicznej, otynkowany, nakryty dwuspadowym o niewielkim kącie nachylenia połaci. Elewacja frontowa siedmioosiowa. Detal architektoniczny w postaci opasek okiennych, gzymsów nadokiennych. Dom posiada wartość historyczną.



<https://kolobrzeg.e-mapa.net/>

9. Stan zachowania i postulaty dotyczące konserwacji

Stan zachowania:

dobry. Wymieniona stolarka okienna. Budynek zachował pierwotną bryłę i formę dachu.

Zalecenia i postulaty:

zaleca się monitoring stanu zachowania i prowadzenie bieżących przeglądów oraz remontów. Zaleca się zachowanie wystroju plastycznego elewacji.

Zagrożenia:

termomodernizacja.

10. Wykonanie karty

(autor, data i podpis)

Jacek Kuczkowski
10 maja 2023 r.

11. Zatwierdzenie karty

(podpis wojewódzkiego konserwatora zabytków)*

* dotyczy zabytków niewpisanych do rejestru zabytków i niewłączonych do wojewódzkiej ewidencji zabytków

**GEZ
314**

KARTA ADRESOWA ZABYTKU

3. Miejscowość

ZIELENIEWO

1. Nazwa

BUDYNEK GOSPODARCZY

2. Czas powstania

I. 10. XX w.

7. Fotografia z opisem wskazującym orientację albo mapa z zaznaczonym stanowiskiem archeologicznym



Widok ogólny od zachodu

4. Adres (ulica, nr posesji)

Zieleniewo

ul. Szlachecka 11

78-100 Kołobrzeg

Nr dz. 118/5

5. Przynależność administracyjna

województwo: zachodniopomorskie

powiat: kołobrzeski

gmina: Kołobrzeg

6. Formy ochrony

strefa B ochrony konserwatorskiej

Uchwała Nr **XLIV/293/10**

z dnia 2010-03-30

w sprawie zmiany miejscowego planu zagospodarowania przestrzennego gminy Kołobrzeg dla obrębu ewidencyjnego Zieleniewo

Publikacja: Dz. Urz. Województwa

Zachodniopomorskiego nr 42 z 2010-05-28, poz. 907

**GEZ
315**

KARTA ADRESOWA ZABYTKU

3. Miejscowość

ZIELENIEWO

1. Nazwa

ULICOWY UKŁAD PRZESTRZENNY WSI

2. Czas powstania

XIII – XX w.

7. Fotografia z opisem wskazującym orientację albo mapa z zaznaczonym stanowiskiem archeologicznym



ISTNIEJĄCE ADAPTOWANE	PROJEKTOWANE
165	

• ŚRODOWISKO KULTUROWE

- OBIEKTY I OBSZARY WPISANE DO REJESTRU ZABYTKÓW
- GRANICA STREFY "W I" PEŁNEJ OCHRONY STANOWISK ARCHEOLOGICZNYCH
- GRANICA STREFY "W II" CZĘŚCIOWEJ OCHRONY STANOWISK ARCHEOLOGICZNYCH
- GRANICA STREFY "W III" OGRANICZONEJ OCHRONY STANOWISK ARCHEOLOGICZNYCH
- GRANICE STREFY A - ŚCISLEJ OCHRONY KONSERWATORSKIEJ
- GRANICE STREFY B - POŚREDNIEJ OCHRONY KONSERWATORSKIEJ
- GRANICE STREFY K - OCHRONY KRAJOBRAZU ZABYTKOWEGO
- GRANICE STREFY E - OCHRONY EKSPOZYCJI

NUMER STANOWISKA ARCHEOLOGICZNEGO

4. Adres (ulica, nr posesji)

Zieleniewo

78-100 Kołobrzeg

Nr dz.

5. Przynależność administracyjna

województwo: zachodniopomorskie

powiat: kołobrzeski

gmina: Kołobrzeg

6. Formy ochrony

strefa B ochrony konserwatorskiej

Uchwała Nr **XLIV/293/10**

z dnia 2010-03-30

w sprawie zmiany miejscowego planu zagospodarowania przestrzennego gminy Kołobrzeg dla obrębu ewidencyjnego Zieleniewo

Publikacja: Dz. Urz. Województwa Zachodniopomorskiego nr 42 z 2010-05-28, poz. 907

8. Historia, opis i wartości

Zieleniewo to wieś o średniowiecznej metryce, wzmiankowana po raz pierwszy w 1286 r. Wieś była znana w średniowieczu jako hutnicze zagłębie dla Kołobrzegu. Na łąkach nad Parsętą wydobywano rudę darniową i wytapiano z niej żelazo w dymarkach. Swoje posiadłości posiadały tu pomorskie rody – Borków i Schlieffenów. W oparciu o miejscowe zasoby gliny działały tutaj cegielnie. Czytelna pozostała pierwotna kompozycja przestrzenna w formie układu ulicowego oraz historyczna struktura zabudowy. Wyznaczono strefę B ochrony konserwatorskiej (od ul. Szlacheckiej do ul. Wycieczkowej) obejmującą wieś w zasięgu działek siedliskowych.

9. Stan zachowania i postulaty dotyczące konserwacji

Stan zachowania:
dobry.

Zalecenia i postulaty:
zaleca się zachowanie podziału działek

Zagrożenia:
ubytki zabudowy

10. Wykonanie karty *(autor, data i podpis)*

Jacek Kuczkowski
10 maja 2023 r.

11. Zatwierdzenie karty *(podpis wojewódzkiego konserwatora zabytków)**

* dotyczy zabytków niewpisanych do rejestru zabytków i niewłączonych do wojewódzkiej ewidencji zabytków

**GEZ
316**

KARTA ADRESOWA ZABYTKU

3. Miejscowość

ZIELENIEWO

1. Nazwa

DOM

2. Czas powstania

pocz. XX w.

7. Fotografia z opisem wskazującym orientację albo mapa z zaznaczonym stanowiskiem archeologicznym



Elewacja frontowa. Widok od wschodu

4. Adres (ulica, nr posesji)

Zieleniewo

ul. Wycieczkowa 2

78-100 Kołobrzeg

Nr dz. 653

5. Przynależność administracyjna

województwo: zachodniopomorskie

powiat: kołobrzeski

gmina: Kołobrzeg

6. Formy ochrony

strefa B ochrony konserwatorskiej

Uchwała Nr **XLIV/293/10**

z dnia 2010-03-30

w sprawie zmiany miejscowego planu zagospodarowania przestrzennego gminy Kołobrzeg dla obrębu ewidencyjnego Zieleniewo

Publikacja: Dz. Urz. Województwa Zachodniopomorskiego nr 42 z 2010-05-28, poz. 907

8. Historia, opis i wartości

Dom założony na rzucie wydłużonego prostokąta, posadowiony kalenicowo do drogi na froncie działki siedliskowej. Budynek parterowy podwyższony o ściankę kolankową z mieszkalnym. Obiekt murowany z cegły ceramicznej, otynkowany, nakryty dachem dwuspadowym o niewielkim kacie nachylenia połaci. Elewacja frontowa symetryczna siedmioosiowa. Detal architektoniczny w postaci opasek okiennych, gzymsów nad i pod okiennych. Dom posiada wartość historyczną.



<https://kolobrzeg.e-mapa.net/>

9. Stan zachowania i postulaty dotyczące konserwacji

Stan zachowania:

Bardzo dobry. Wymieniona stolarka okienna. Zachowany kształt i wielkość otworów okiennych oraz drzwiowego. Budynek zachował pierwotną bryłę i formę dachu.

Zalecenia i postulaty:

zaleca się monitoring stanu zachowania i prowadzenie bieżących przeglądów oraz remontów. Zaleca się zachowanie wystroju plastycznego elewacji.

Zagrożenia:

brak.

10. Wykonanie karty

(autor, data i podpis)

Jacek Kuczkowski
10 maja 2023 r.

11. Zatwierdzenie karty

(podpis wojewódzkiego konserwatora zabytków)*

* dotyczy zabytków niewpisanych do rejestru zabytków i niewłączonych do wojewódzkiej ewidencji zabytków